Φ.Σ. Το Α

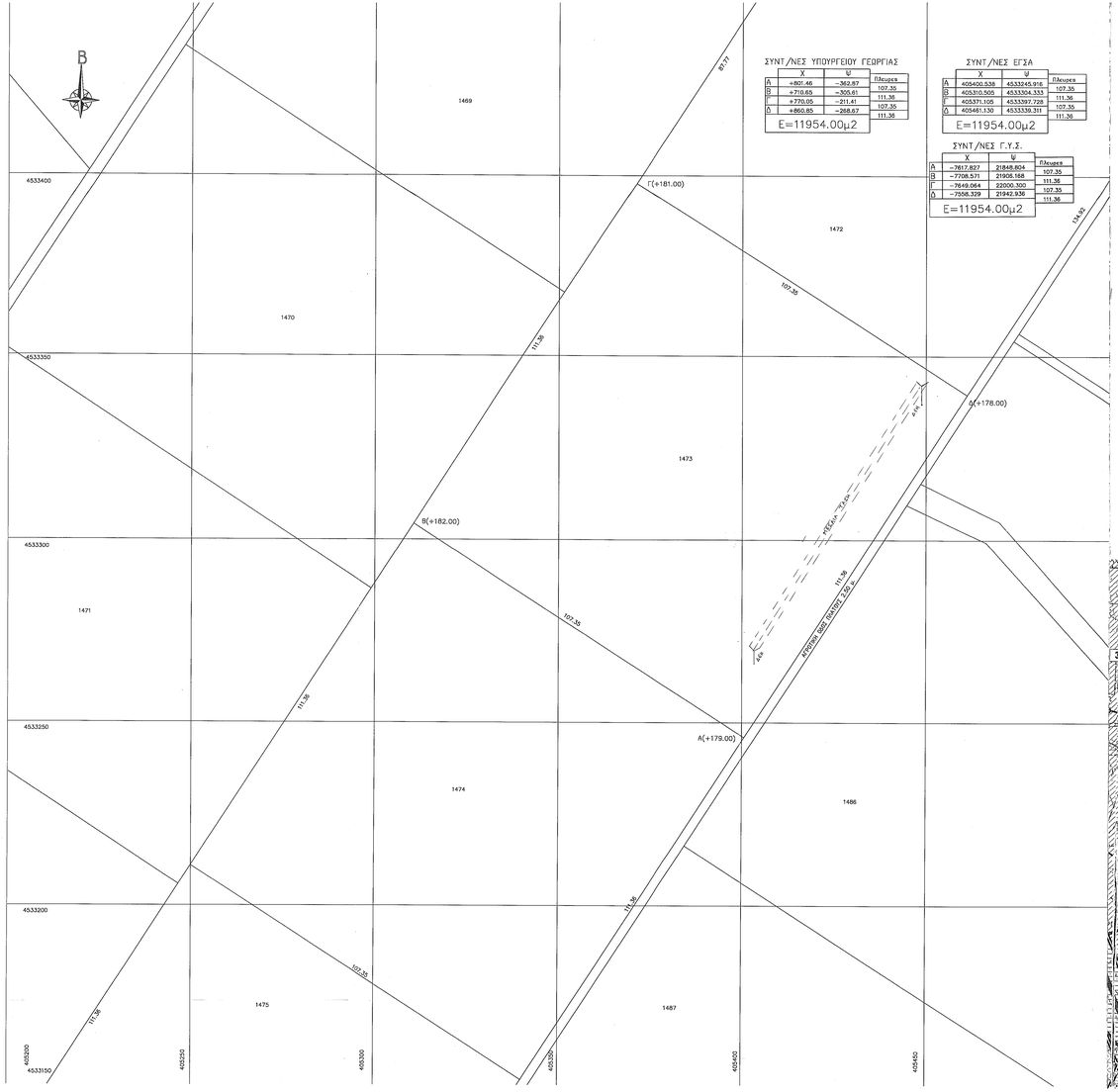

ΣΥΝΤ/ΝΕΣ ΥΠΟΥΡΓΕΙΟΥ ΓΕΩΡΓΙΑΣ

	X	Ψ	Πλευρες
Α	+801.46	−362.87	
Β	+710.65	−305.61	107.35
Γ	+770.05	−211.41	111.36
Δ	+860.85	−268.67	107.35
			111.36

E=11954.00μ2

ΣΥΝΤ/ΝΕΣ ΕΓΣΑ

	X	Ψ	Πλευρες
Α	405400.538	4533245.916	
Β	405310.505	4533304.333	107.35
Γ	405371.105	4533397.728	111.36
Δ	405461.130	4533339.311	107.35
			111.36

E=11954.00μ2

ΣΥΝΤ/ΝΕΣ Γ.Υ.Σ.

	X	Ψ	Πλευρες
Α	−7617.827	21848.804	
Β	−7708.571	21908.188	107.35
Γ	−7649.064	22000.300	111.36
Δ	−7558.329	21942.936	107.35
			111.36

E=11954.00μ2



ΟΔΟΠΟΡΙΑ ΣΤΑΡΙΗΝΗ

ΔΗΛΩΣΗ ΙΔΙΟΚΤΗΤΗ

Ο κάτωθι υπογεγραμμένος Κομήτης Νικόλαος ιδιοκτήτης δηλώνω ότι :
τα όρια του γεωτεμαχίου με στοιχεία ΑΒΓΔΑ και εμβαδόν 11.954 τ.μ. που βρίσκεται στη θέση αγρόκτημα Κρηστώνη της Δημοτικής Ενότητας Κιλκίς του Δήμου Κιλκίς Π.Ε.Κιλκίς υποδείχθηκαν από εμένα και ειδικότερα για την ακρίβεια των δηλούμενων ορίων του γεωτεμαχίου και για την ύπαρξη και την απία του δικαιώματος μου να ζητήσω την έκδοση άδειας δόμησης.
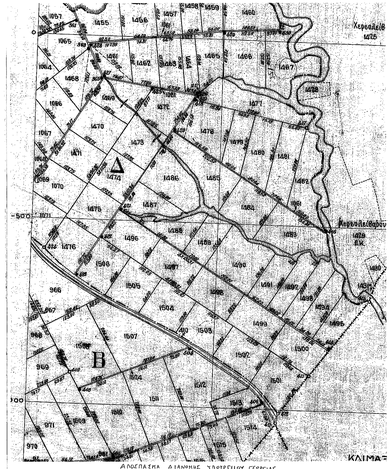
Ο ΔΗΛΩΝ