

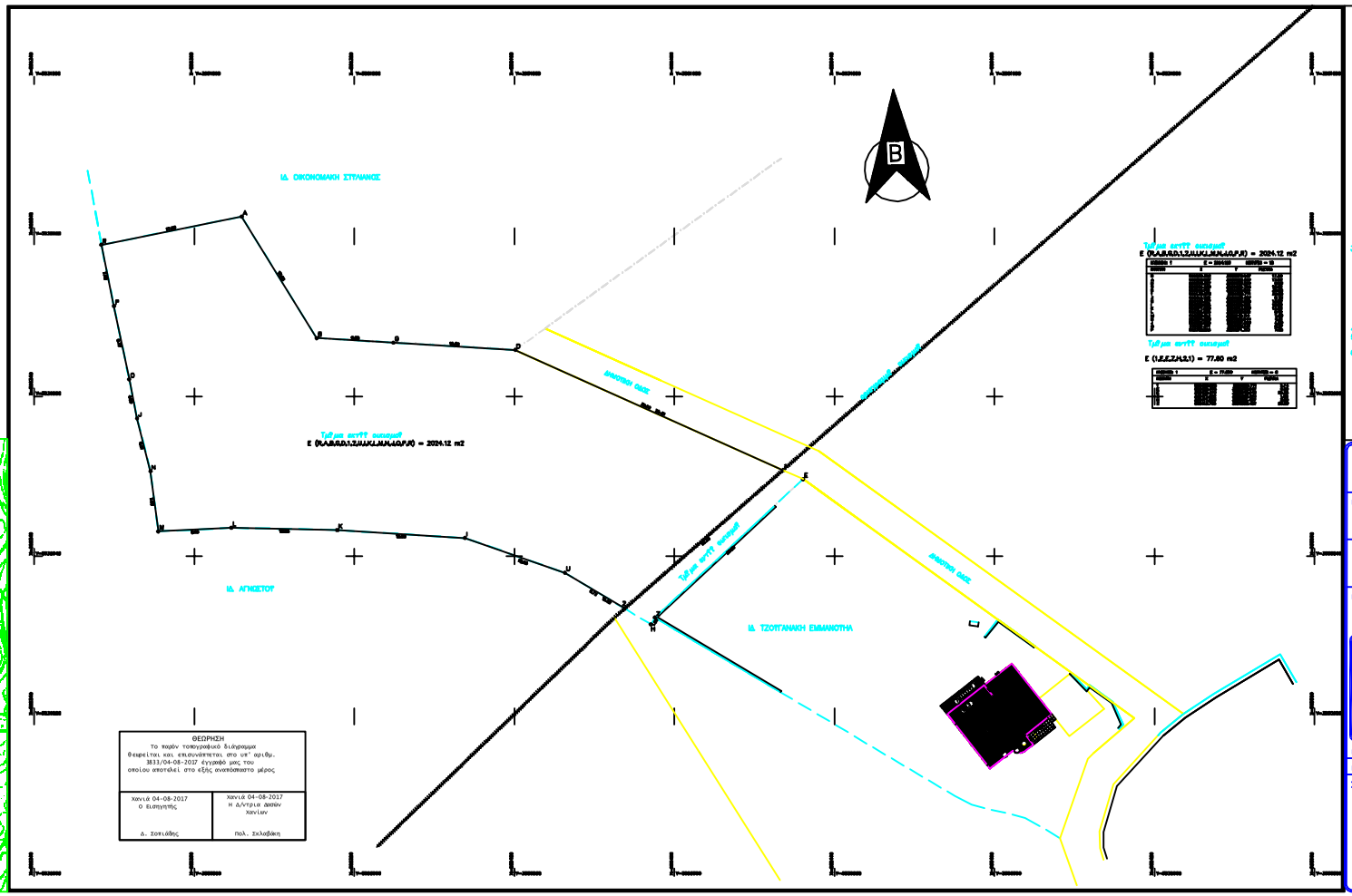

ΤΠΟΜΝΗΜΑ

1. Η παρούσα ιδιοκτησία που χαρακτηρίζεται από τα στοιχεία Α,Β,Γ.....Λ βάσκεται τμήματι αγρτ ουσιαστ Αργολιδ του Δ/μου ΝΑΥΠΛΙΕΩΝ .
2. Η συνολική επιφάνεια προέκυψε αξ αξιτ (Καρτ Sinson)



3. Το παρόν αποτυπώθηκε με επιφάνεια Εm2101,72 μ2, έτσι ήρτσε κατα παραβίαση αξ/μου κατ με το Π.Δ. απτ 3.8.1985 (ΦΕΚ 181 Α) αξίσεων προαιρέτικα αξ αρκ. του 1985
για δεν μπόρεσαν από διαιτησιό της διαιτητικής ομάδας.
Τα έξοδα στα οποία έγινε με τους αρκ. αρχ. Δημητρ. Δρακάκη:
αποζημίωση νομ/που 1760/5-4-90
Συνολική επιφάνεια ΔΕμαστη (για αυτό μ): 400,00 μ2
Α. Μέγιστη εξάρτη 7/2Α
Β. Μέγιστο ύψος κτιζόμε 7,50 μ
Γ. Αριθμός αξ/ν ως δυο (2)
4. Από το γήπεδο δεν διέρχονται ρεύμα νόμιμοι ή/και της Δ.Ε.Η.
5. Το ύψος της ιδιοκτησίας υπολείπεται από των ιδιοκτητη από ύψους του εδάφους με βάση του αυτήν.
6. Η παρούσα ιδιοκτησία βάσκεται σε απόσταση μεγαλύτερη των 800,00μ από την Θάλασσα

Βλεπε Ν 69/77

Το παρόν αποτυπώθηκε (Α/Α)..... έτσι ήρτσε και ανταποκρίνεται στα ισχύοντα στην Νομ 1337/83 και δεν φέρει κανενός να γη και σε χάρτη.

Ο ΔΗΛΩΝ ΜΗΧΑΝΙΚΟΣ

ΕΡΓΟΔΟΤΗΣ	ΤΖΟΥΓΑΝΑΚΗΣ ΚΩΣΤΑΝΤΙΝΟΣ
ΕΡΓΟ	ΑΠΟΤΥΠΩΣΗ ΓΗΠΕΔΟΥ
ΘΕΣΗ	ΕΝΤΟΣ ΟΙΚΙΣΜΟΥ ΑΡΓΟΛΙΔΕ ΤΟΥ ΔΗΜΟΥ ΧΑΝΙΩΝ
ΜΕΛΕΤΗΤΗΣ	ΙΩΑΝΝΗΣ Π. ΜΑΡΚΟΓΙΑΝΝΑΚΗΣ
ΘΕΜΑ	Τοπογραφικό Διάγραμμα
ΑΡ. ΣΧΕΔΙΟΥ	1
ΚΛΙΜΑΚΑ	1 : 200 1 : 5000
ΠΕΡΙΟΔΟΣ ΜΕΛΕΤΗΣ	Μαιού 2009
ΣΦΡΑΓΙΔΑ	ΥΠΟΓΡΑΦΗ