ΑΠΟΣΠΑΣΜΑ ΧΑΡΤΟΥ GOOGLE EARTH

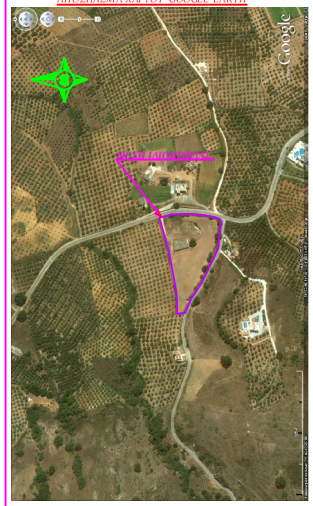

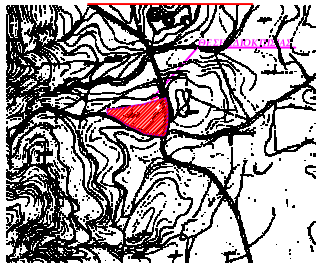

ΑΠΟΣΠΑΣΜΑ ΧΑΡΤΟΥ Σ.Χ.Ο.Ο.ΑΠ ΓΕΩΡΓΙΟΥΠΟΛΗΣ

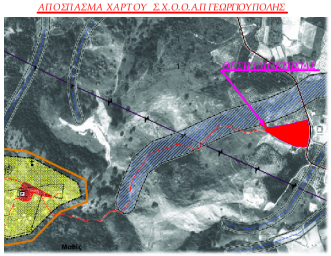

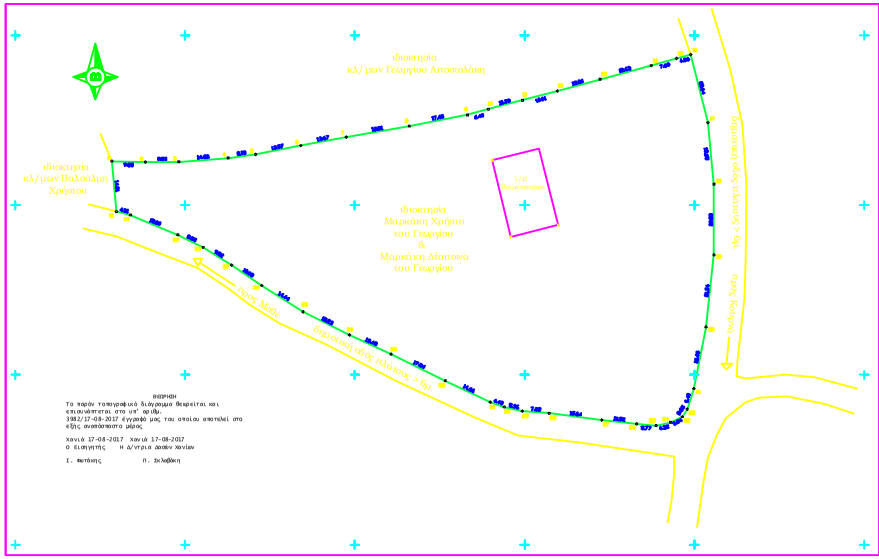

Το παρόν τοπογραφικό διάγραμμα θεωρείται και επαυξάνεται στο υπ' αρ.ΟΙκ. 198.2/17-08-2017 έγγραφό μας του οποίου αποτελεί στο εξής αναπόσπαστο μέρος

Χανιά 17-08-2017 Χανιά 17-08-2017
Ο Εκτιμητής Η Δ/ντρια Δασών Χανίων

Ι. Φωτάκης Π. Σκλαβάκη

1. Η ιδιοκτησία που φαίνεται στο παραπάνω διάγραμμα και συμβολίζεται με τα στοιχεία : (1,2,3,4,5,....41,1) βρίσκεται στην Θέση "Σκλαβάκο-Παπούρη ή Σκουρέ" εκτός οικισμού Μαδαρίου Δήμου Αποκορώνου, Ν. Ρεθύμνης και ανήκει στους Μαρκάκη Χρήστο του Γεωργίου και Μαρκάκη Δέσποινα του Γεωργίου

2. Όροι δόμησης

Η ιδιοκτησία βρίσκεται εντός του ΤΟΜΕΑ 1 της Ζώνης Οικιστικού ελέγχου Γεωργιούπολης - Κουνρά - Επικοινής όπου επιτρέπονται οι παρακάτω χρήσεις:
α) Κατοικία
β) Γεωργικές αποθήκες, διδιμονείς, θερμοκήπια, αντλητικές εγκαταστάσεις, θρεπτίνα, Πετοτικής ζώων και σπηλαιοτρόπα
Επίσης ισχύουν οι περιοριλίσεις αρτιότητας όπως ορίζονται στο Π.Δ. της 31/ 5/1985 (ΦΕΚ 270 Δ') όπως και ο Ν.3212/2003
Ελάχιστο εμβαδόν : 6000 μ2
Μέγιστη κάλυψη : 10 %
Συντελεστής δόμησης : 0,035
Μέγιστο ύψος : 7,0 μ
Η ιδιοκτησία βρίσκεται εντός του Σ.Χ.Ο.Ο.Α.Π Δήμου Γεωργιούπολης ΦΕΚ (19/22-1-2009) και εδιάστερα εντός στη Ζώνη με στοιχείο Ι - Περιοχής Γεωργικής Της, όπου οι χρήσης γής είναι οι ίδιοι με αυτούς που έχουν οριστεί απο την Ζώνη Οικιστικού ελέγχου και αναγραφονται παραπάνω.

3. Το γήπεδο είναι άρτιο και οικοδομήσιμο κατά κανόνα άρα και μεταβίβασιμο

4. Η ιδιοκτησία έχει εμβαδόν **11616,01 μ2** και η απόκτηση απο τηθάλλακκα ανήρτεται στα 1260,00 μ. Εντός της ιδιοκτησίας ορίσεται ισόγειο Πουγκιοστάσιο σύμφωνα με τις υπ' αριθμούς 542 /81 και 27 /89 οικοδομικές άδειες της Πολεοδομίας Χανίων και έχει απαράνται 261,40 τμ.

5. Το διάγραμμα συντάχθηκε σύμφωνα με το άρθρο5 της Ν.651/77

ΣΗΜΕΙΑ ΚΑΤΑΝΕΜΗΣΗΣ ΓΡΑΜΜΗΣ							
Σημείο	Χ	Υ	Σημείο	Χ	Υ	Σημείο	Χ	Υ
1	23.83	0.00	15	0.00	0.00	29	0.00	0.00
2	23.83	0.00	16	0.00	0.00	30	0.00	0.00
3	23.83	0.00	17	0.00	0.00	31	0.00	0.00
4	23.83	0.00	18	0.00	0.00	32	0.00	0.00
5	23.83	0.00	19	0.00	0.00	33	0.00	0.00
6	23.83	0.00	20	0.00	0.00	34	0.00	0.00
7	23.83	0.00	21	0.00	0.00	35	0.00	0.00
8	23.83	0.00	22	0.00	0.00	36	0.00	0.00
9	23.83	0.00	23	0.00	0.00	37	0.00	0.00
10	23.83	0.00	24	0.00	0.00	38	0.00	0.00
11	23.83	0.00	25	0.00	0.00	39	0.00	0.00
12	23.83	0.00	26	0.00	0.00	40	0.00	0.00
13	23.83	0.00	27	0.00	0.00	41	0.00	0.00
14	23.83	0.00	28	0.00	0.00			
						Εμβαδόν οικοπέδου =		
						Σ. = 11616,01 μ2		

ΤΕΧΝΙΚΟ ΓΡΑΦΕΙΟ
δομοσύνθεση
Μπικάκης Δημήτριος
Πολιτικός Μηχανικός Μ.Sc.
Επιστήμη Τέχνη
Τηλέφωνο & φαξ 28210 61 818
e-mail : dimbik@otenet.gr

ΕΡΓΟΔΟΤΗΣ: ΜΑΡΚΑΚΗΣ ΧΡΗΣΤΟΣ ΤΟΥ ΓΕΩΡΓΙΟΥ
ΜΑΡΚΑΚΗ ΔΕΣΠΟΙΝΑ ΤΟΥ ΓΕΩΡΓΙΟΥ

ΘΕΜΑ: ΑΠΟΤΥΠΩΣΗ ΙΔΙΟΚΤΗΣΙΑΣ

ΘΕΣΗ: Θέση "Σκλάβου - Παπούρη ή Σκουρέ" εκτός οικισμού Μαδαρίου Δήμου Αποκορώνου Ν.Ρεθύμνου | ΚΛΙΜΑΚΑ: 1:500

ΧΡΟΝΟΣ ΜΕΛΕΤΗΣ: ΦΕΒΡΟΥΑΡΙΟΣ 2011

ΜΕΛΕΤΗΤΗΣ: ΜΠΙΚΑΚΗΣ ΔΗΜΗΤΡΙΟΣ

ΘΕΜΑ ΣΧΕΔΙΟΥ: ΤΟΠΟΓΡΑΦΙΚΟ ΔΙΑΓΡΑΜΜΑ | **Τ**

ΥΠΟΓΡΑΦΗ | ΣΦΡΑΓΙΔΑ