

ΔΑΣΑΡΧΕΙΟ ΚΟΡΙΝΘΟΥ

Ταχ. Δ/ση : Αράτου 39

Τ. Κώδικας : 20100 - Κόρινθος

Πληροφορίες : *β. Ζαχαράκης*

Τηλέφωνο : 24 578

Κόρινθος 22 / 9 / 1987

Αριθ. Πρωτ. 4020

4168

ΠΡΟΣ : *Γεώργιο Θεωδώρου
Καίσιμο Διγιάλια*

ΚΟΙΝ.

- 1. *Οικον. Εφορία Κορίνθου*
Επαιίδα
- 2. *Βουλευτικό Λαυραϊκής*
Επαιίδα


Απαντώντας στην από *16-9-87* αίτησή σας και ύστερα από αυτογία που έκαναν υπάλληλοι του Δασαρχείου μας στη θέση "*Μρούτσο*" περιφέρειας Κοινότητας *Λαυραϊκής*, όπου βρίσκεται η έκταση για την οποία ζητάτε βεβαίωση, ότι δεν υπάρχει δέσμευση από δασικής πλευράς, σας πληροφορούμε τα εξής :

α) Η έκταση εμβαδού *5700* τ. μ., που ορίζεται με τα στοιχεία *ΑΒΓΔΕΖΗΑ* στο από *Σ/ρ/10/1987* συνημμένο τοποδιάγραμμα του μηχανικού *Αντρέ Παπαγιώργου* και περιγράφεται στο *35865/1973* συμβόλαιο του Συμ/φου *Κορίνθου Κων. Καθολ. ρ. 4* είναι αγροτική και ως εκ τούτου δεν εμπίπτει στις διατάξεις του Ν. 998/79 "Περί Προστασίας Δασών κλπ.."

β) Η έκταση που ορίζεται με τα στοιχεία *θ* εμβαδού *θ* είναι δάσος - δασική έκταση και ως εκ τούτου δεσμεύεται από τις διατάξεις του ανωτέρου Νόμου.

γ) Σε περίπτωση κατα την οποία στο μέλλον υπάρξουν στοιχεία δικαιολογούντα διεκδίκηση της έκτασης από το Δημόσιο, ή άλλα στοιχεία τα οποία απαγορεύουν την αλλαγή της μορφής χρήσεως της έκτασης, η Υπηρεσία μας δεν έχει καμιά ευθύνη για τυχούσα ανάκληση της παρούσας η οποία έχει θέσει βεβαιώσεως και εκδίδεται με 10δρχ. χαρτόσημο.

Συνημμένα επιστρέφουμε ένα θεωρημένο τοποδιάγραμμα.



Ο Δασάρχης Κορίνθου

Γεώργιος Αλεξίου
Επιμετρητής Ν.Ε. Δ. Δασ. Κόρινθου



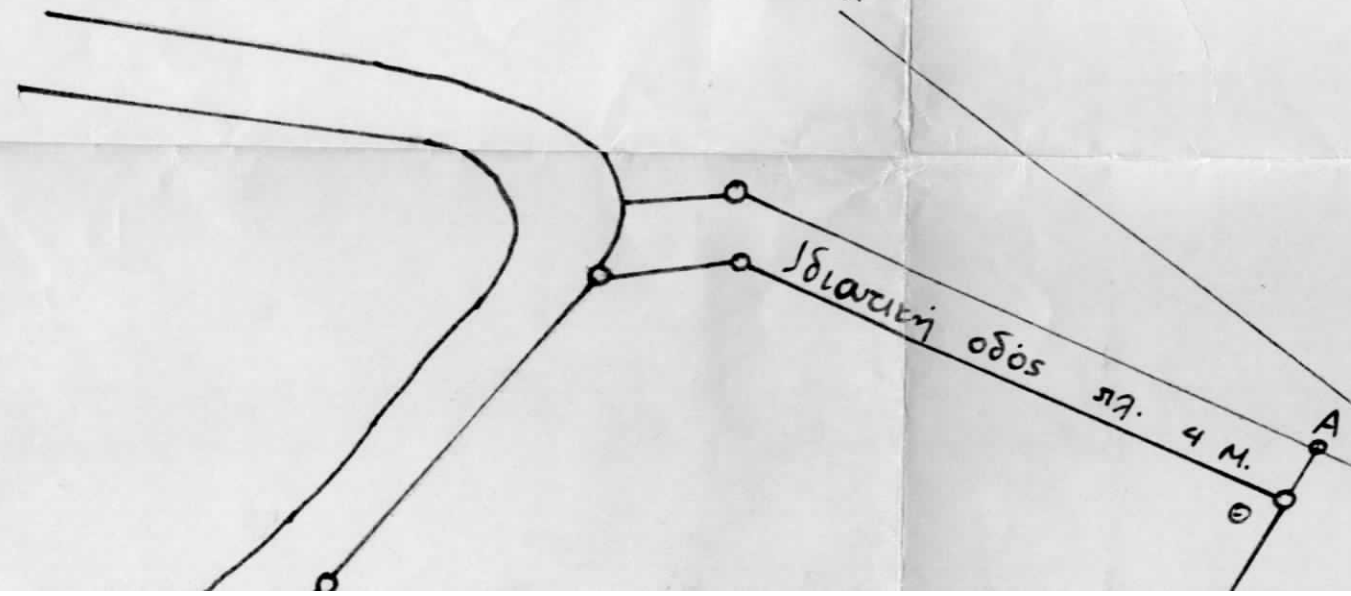
ΧΡΙΣΤΙΑΝΙΚΑΙ
ΕΓΚΑΤΑΣΤΑΣΕΙΣ

Ιδιοκτησία κτηνοτρόφων
Αημητρίου Παυζαγιών

Απόσταση 180 Μ.
εξ Ουραβίου

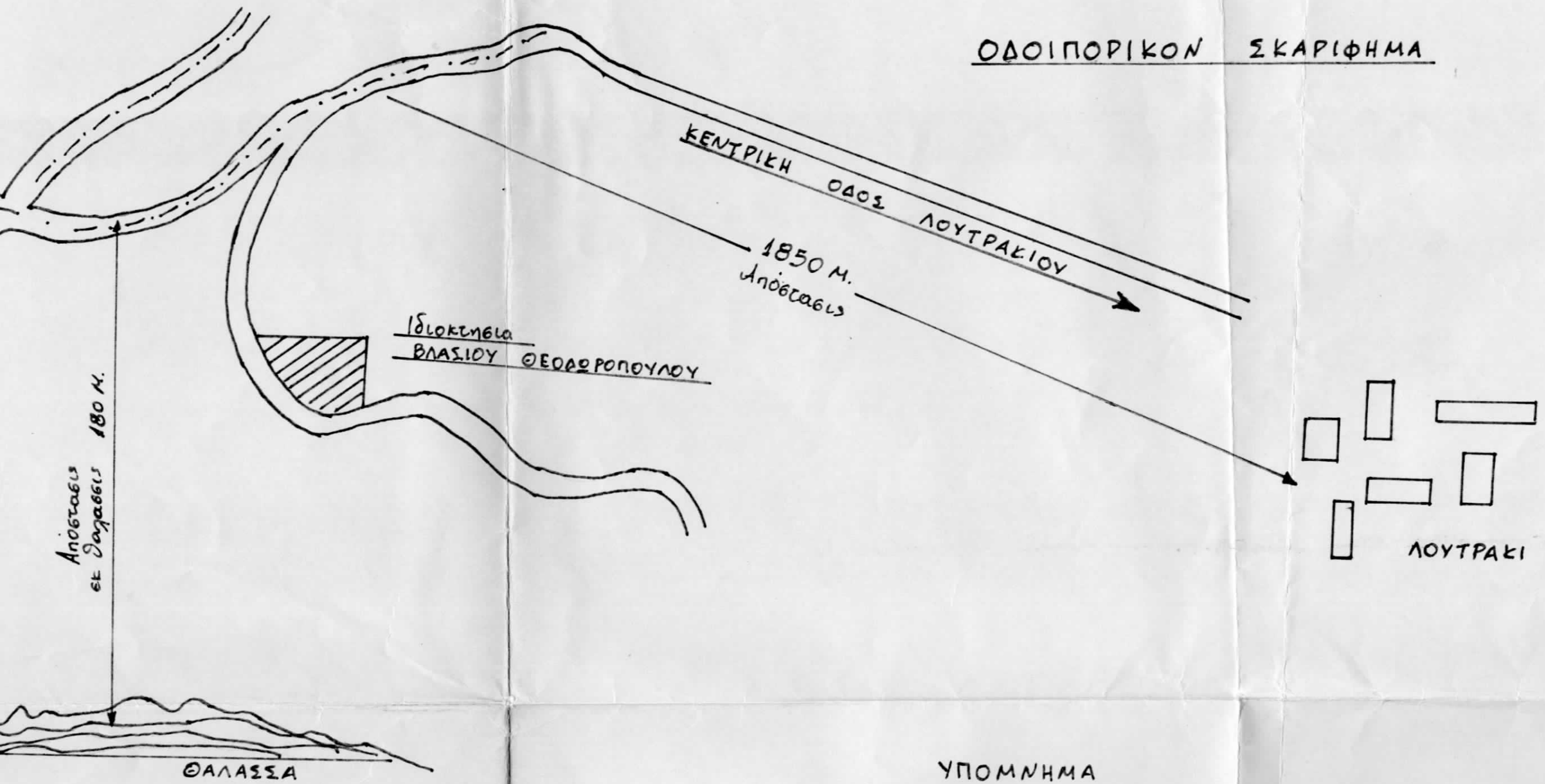
Ιδιοκτησία
ΒΑΣΙΔΟΥ ΘΕΟΔΩΡΟΥ

ΚΕΝΤΡΙΟΝ



κτηνοτρόφων
Νίσιου Πάντη

AB = 60



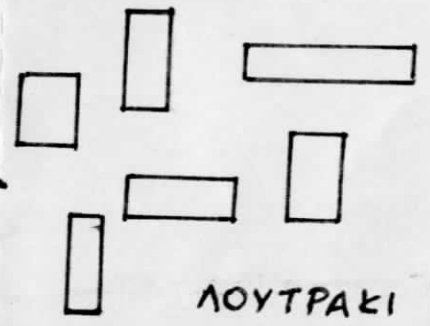
ΟΔΟΙΠΟΡΙΚΟΝ ΣΚΑΡΙΦΗΜΑ

ΚΕΝΤΡΙΚΗ ΟΔΟΣ ΛΟΥΤΡΑΚΙΟΥ
 1850 Μ. ΑΠΟΣΤΑΣΙΣ

ΙΔΙΟΚΤΗΤΙΑ
 ΒΛΑΣΙΟΥ ΘΕΟΔΩΡΟΠΟΥΛΟΥ

180 Μ. ΑΠΟΣΤΑΣΙΣ
 ΕΚ ΠΑΡΑΛΛΕΛΗΣ

ΘΑΛΑΣΣΑ



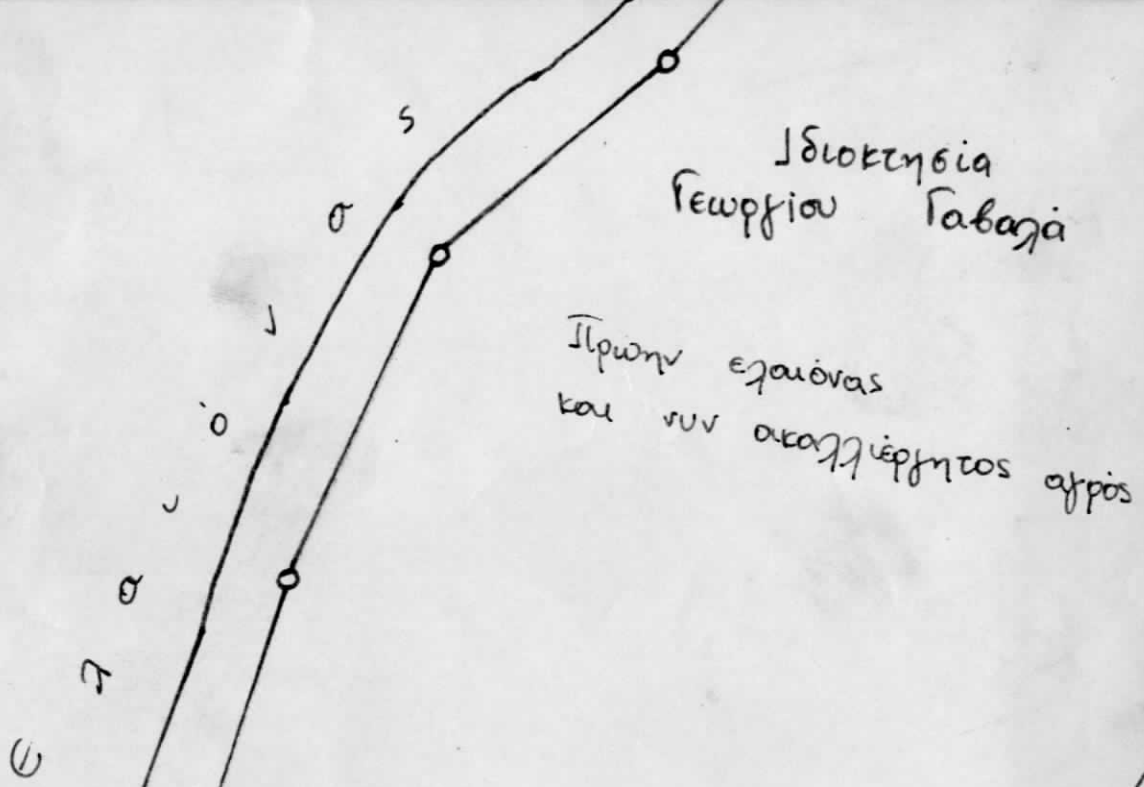
ΛΟΥΤΡΑΚΙ

ΥΠΟΜΝΗΜΑ
 ΕΜΒΑΔΟΥ (ΑΒΓΔΕΖΗΘΑ) = 5700 μ²

ΔΗΛΩΣΙΣ ΤΟΥ Ν. 105
 Δηλώνεται ότι το υπό στοιχία γηπέδου ΑΒΓΔΕΖΗΘΑ
 κείται εκτός σχεδίου πόλεως, εκτός ζώνης, είναι άρτιον

Κτηνοτρόφων
 Αλεξίου Ράντη

ΑΒ =



Ιδιοκτησία
Γεωργίου Ταβαρα

Πρώην ελαιόνας
και νυν ακαλλιέργητος αγρός

Ιδιοκτησία
Βλασίου Γεωργ. Θεόδωρου

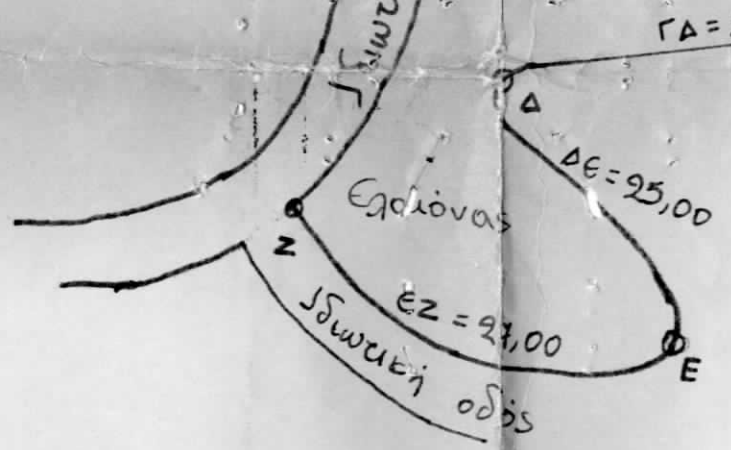
Πρώην ελαιόνας
και νυν ακαλλιέργητος αγρός

$E = 5700,0 \text{ m}^2$

4020/87
22-9-1987



Ιδιοκτησία
Βλασίου Θεόδωρου
(ακαλλιέργητος αγρός)



Ιδιοκτησία κτηροκόμων
Μιχαήλ Παπαϊωάννου

AB = 60,00 Πορτοκαλιές

Σμαραγδή Παπαϊωάννου

ΒΓ = 93,5

Σμαραγδή Παπαϊωάννου

ΓΑ = 30,00

ΔΕ = 25,00

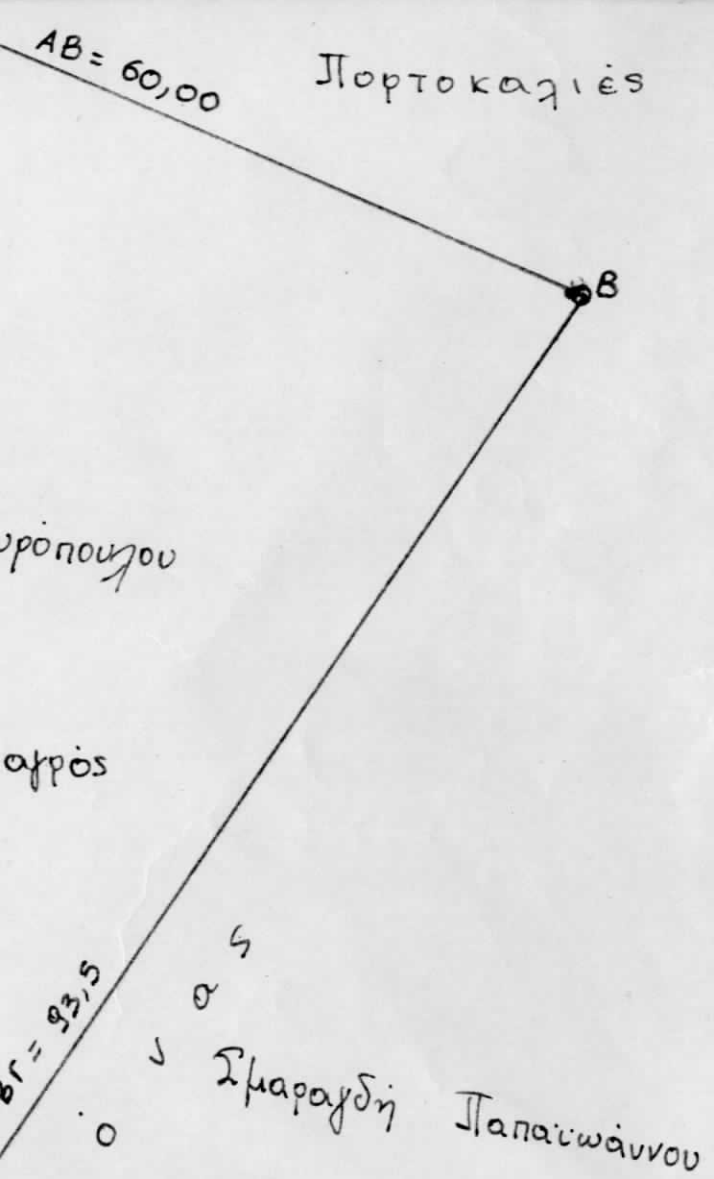
ΕΖ = 27,00

Σιμωνίου οδός

Οι ενεργήσαντες τον
έλεγχο του
σχεδιαγράμματος

1) *[Signature]*

2) *[Signature]*



κείται εκτός σχεδίου πόλεως, εκτός ζώνης, είναι άρτιον και οικοδομήσιμον και εγερσί των διατάξεων του Ν.Α 651/77
Ο ΔΗΛΩΝ

ΑΠΟΣΤΟΛΟΣ Ε. ΠΑΠΑΦΩΤΙΟΥ
ΠΟΛΙΤΙΚΟΣ ΜΗΧΑΝΙΚΟΣ ΕΜΤ
ΤΟΠΟΓΡΑΦΟΣ ΜΗΧ. ΕΜΤ
ΜΕΛΟΣ Τ.Ε.Ε. ΑΡΙΘ. ΜΗΤΡΩΟΥ 11184
ΚΟΛΙΑΤΣΟΥ 53 - ΚΟΡΙΝΘΟΣ - ΤΗΛ. 26244

Σμαραγδή Παπαϊωάννου

ΤΟΠΟΓΡΑΦΙΚΟΝ ΔΙΑΓΡΑΜΜΑ ΙΔΙΟΚΤΗΣΙΑΣ
ε. Βραβίου Γεωργίου Θεοδωρόπουλου
ΕΙΣ ΠΕΡΙΟΧΗ "ΜΠΟΥΤΣΙ" ΛΟΥΤΡΑΚΙΟΥ
ΚΛ. 1:500 - Τα όρια καθ' ερώτησιν
Κορινθός Σεπτέμβριος 87
Ο ΜΗΧΑΝΙΚΟΣ

ΑΠΟΣΤΟΛΟΣ Ε. ΠΑΠΑΦΩΤΙΟΥ
ΠΟΛΙΤΙΚΟΣ ΜΗΧΑΝΙΚΟΣ ΕΜΤ
ΤΟΠΟΓΡΑΦΟΣ ΜΗΧ. ΕΜΤ
ΜΕΛΟΣ Τ.Ε.Ε. ΑΡΙΘ. ΜΗΤΡΩΟΥ 11184
ΚΟΛΙΑΤΣΟΥ 53 - ΚΟΡΙΝΘΟΣ - ΤΗΛ. 26244

Οι ενεργήσαντες τον έλεγχο του σχεδιαγράμματος

1) *[Signature]*

2) *[Signature]*