ΑΠΟΣΠΑΣΜΑ ΦΥΛΛΟΥ ΧΑΡΤΗ ΓΥΣ 6354_2

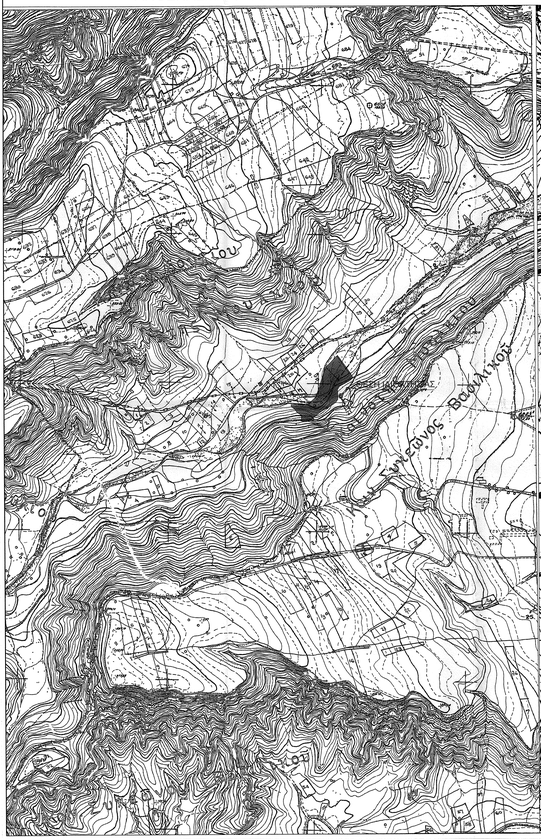

ΑΠΟΣΠΑΣΜΑ ΦΥΛΛΟΥ ΧΑΡΤΗ ΓΥΣ 6355_1

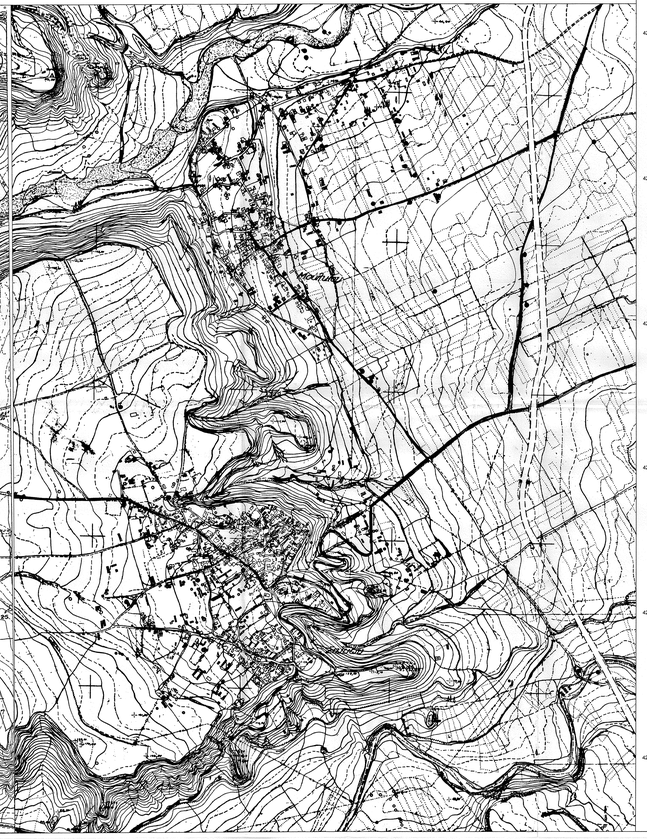

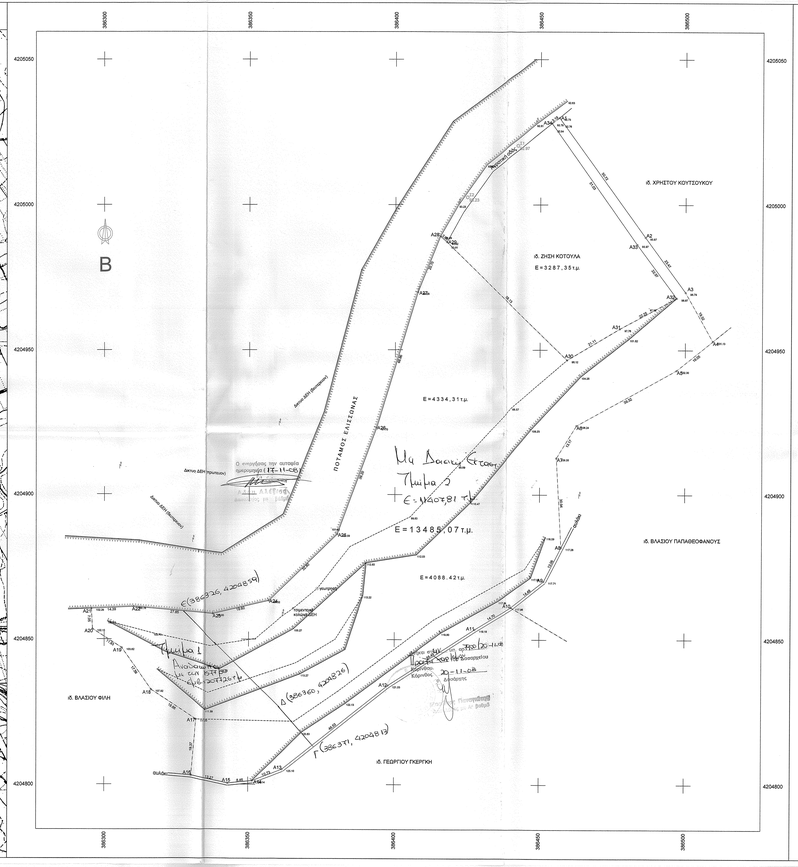

Συντεταγμένες ορίων

Σημείο	X (m)	Y (m)	Σημείο	X (m)	Y (m)	Σημείο	X (m)	Y (m)
A1	386445.370	4205026.840	A2	386466.080	4204988.827	A3	386458.591	4204985.811
A4	386500.640	4204951.095	A5	386498.067	4204940.283	A6	386463.500	4204953.957
A7	386455.600	4204913.271	A8	386457.080	4204901.777	A9	386451.447	4204915.135
A10	386440.152	4204897.077	A11	386427.436	4204903.436	A12	386397.791	4204934.160
A13	386384.000	4204934.000	A14	386371.000	4204934.000	A15	386371.000	4204922.000
A16	386371.000	4204902.000	A17	386351.041	4204902.313	A18	386318.004	4204903.160
A19	386309.000	4204898.000	A20	386304.000	4204894.000	A21	386305.000	4204890.000
						A22	386305.160	4204881.500
A23	386305.210	4204868.280	A24	386305.700	4204823.000	A25	386307.000	4204815.000
A26	386307.000	4204807.000	A27	386307.000	4204801.000	A28	386307.000	4204795.000
A29	386307.000	4204789.000	A30	386307.000	4204783.000	A31	386307.000	4204777.000
A32	386307.000	4204771.000	A33	386307.000	4204765.000	A34	386307.000	4204759.000
A35	386453.520	4204928.000	A36	386466.950	4204967.930	A37	386453.248	4204985.555

Γεωτεμάχιο 1. Σημεία: 34. Εμβαδόν: 13485.07 m²

A1	A2	A3	A4	A5	A6	A7	A8	A9	A10	A11	A12
A13	A14	A15	A16	A17	A18	A19	A20	A21	A22	A23	A24
A25	A26	A27	A28	A29	A30	A31	A32	A33	A34	A35	A36

Υ Π Ο Μ Ν Η Μ Α

1. ΕΜΒΑΔΟΜΕΤΡΗΣΗ ΙΔΙΟΚΤΗΣΙΑΣ

Ε = Ε (Α1-Α2-Α3-Α4-Α5-Α6-Α7-Α8-Α9-Α10-Α11-Α12-Α13-Α14-Α15-Α16-Α17-Α18-Α19-Α20-Α21-Α22-Α23-Α24-Α25-Α26-Α27-Α28-Α29-Α30-Α31-Α32-Α33-Α34-Α1) = 13485.07 τ.μ.

2. ΔΗΛΩΣΗ ΤΟΥ Ν. 651/77

Ο κάτωθι υπογεγραμμένος, ΜΑΡΙΝΗΣ ΘΕΟΔΩΡΟΣ πτυχ. Πολιτικός Μηχανικός δηλώνω σύμφωνα με το άρθρο 5 του Ν. 651/77 ότι : το σχέδιο είναι ακριβές σύμφωνα με τα όρια που έδειξε ο ιδιοκτήτης

Η ιδιοκτησία με στοιχείο (Α1-Α2-Α3-Α4-Α5-Α6-Α7-Α8-Α9-Α10-Α11-Α12-Α13-Α14-Α15-Α16-Α17-Α18-Α19-Α20-Α21-Α22-Α23-Α24-Α25-Α26-Α27-Α28-Α29-Α30-Α31-Α32-Α33-Α34-Α1) και εμβαδόν Ε = 13485.07 τ.μ. ευρίσκεται εντός σχεδίου πόλης και ορίων οικισμού και είναι άρτια και οικοδομήσιμη σύμφωνα με τις κείμενες πολεοδομικές διατάξεις

– ο μηχανικός –

ΘΕΟΔΩΡΟΣ ΑΠ. ΜΑΡΙΝΗΣ
ΔΙΠΛΩΜΑΤΟΥΧΟΣ ΑΓΡΟΝΟΜΟΣ
ΑΡ. ΜΕΛΕΤΗΣ 1-10000
ΑΡ. ΜΗΤΡΩΟΥ 3019
ΤΕΕ 20-11-08

3. ΔΗΛΩΣΗ εκν. ΥΠΕΧΩΔΕ 51974 / 8737 / 12-7-89

Η παραπάνω ιδιοκτησία δεν εμπίπτει στις διατάξεις του Ν.1337 / 83 και ως εκ τούτου δεν έχει υποχρέωση εισφοράς σε γη και χρήμα.

– ο δηλών –

ΘΕΟΔΩΡΟΣ ΑΠ. ΜΑΡΙΝΗΣ
ΔΙΠΛΩΜΑΤΟΥΧΟΣ ΑΓΡΟΝΟΜΟΣ
ΑΡ. ΜΕΛΕΤΗΣ 1-10000
ΑΡ. ΜΗΤΡΩΟΥ 3019
ΤΕΕ 20-11-08

ΠΑΡΑΤΗΡΗΣΗ :

Η εμφανιζόμενη ιδιοκτησία απέχει από τα όρια του πλησιέστερου οικισμού απόσταση μεγαλύτερη των 500m.

ΘΕΟΔΩΡΟΣ ΜΑΡΙΝΗΣ Πολιτικός Μηχανικός

ΚΛΕΕΘΕΝΟΥΣ 37, ΚΙΑΤΟ-ΤΗΛ.2742 0 22733 e-mail: marinisth@otenet.gr

Εργοδότης:	ΓΕΩΡΓΙΟΣ ΚΟΤΟΥΛΑΣ
Έργο:	ΑΠΟΤΥΠΩΣΗ ΙΔΙΟΚΤΗΣΙΑΣ ΓΕΩΡΓΙΟΥ ΚΟΤΟΥΛΑ
Θέση:	"ΖΩΡΖΗ" ΜΟΥΛΚΙ, ΔΗΜΟΥ ΣΙΚΥΩΝΙΩΝ
Θέμα Σχεδίου:	ΤΟΠΟΓΡΑΦΙΚΟ ΔΙΑΓΡΑΜΜΑ
Αρ. Σχεδίου:	A_1
Κλίμακα:	1:500
Χρόνος Μελέτης:	ΑΠΡΙΛΙΟΣ 2008
Εγκρίσεις:	
Σφραγίδα και Υπογραφή:	ΘΕΟΔΩΡΟΣ ΑΠ. ΜΑΡΙΝΗΣ ΔΙΠΛΩΜΑΤΟΥΧΟΣ ΑΓΡΟΝΟΜΟΣ ΑΡ. ΜΕΛΕΤΗΣ 1-10000 ΑΡ. ΜΗΤΡΩΟΥ 3019 ΤΕΕ 20-11-08