## ΦΩΤΟΓΡΑΦΙΚΗ ΑΠΕΙΚΟΝΙΣΗ ΟΙΚΟΠΕΔΟΥ

ΑΠΟΨΗ ΑΠΟ ΘΕΣΗΣ ΛΗΨΗΣ (1) ΚΟΡΥΦΕΣ Α,Β,Δ,Ε




ΑΠΟΨΗ ΑΠΟ ΘΕΣΗΣ ΛΗΨΗΣ (2) ΚΟΡΥΦΕΣ Β,Γ,Δ,Ε

ΑΠΟΨΗ ΑΠΟ ΘΕΣΗΣ ΛΗΨΗΣ (3) ΚΟΡΥΦΕΣ Ζ Η Θ Ι Κ

ΑΠΟΨΗ ΑΠΟ ΘΕΣΗΣ ΛΗΨΗΣ (4) ΚΟΡΥΦΕΣ Ι,Κ,Λ,Μ,Ν,Α

## ΑΠΟΣΠΑΣΜΑ ΧΑΡΤΗ ΓΥΣ ΠΕΡΙΟΧΗΣ ΣΕ ΚΛΙΜΑΚΑ 1:50.000 (Κ.Φ.Χ ΛΑΡΙΣΑΣ)

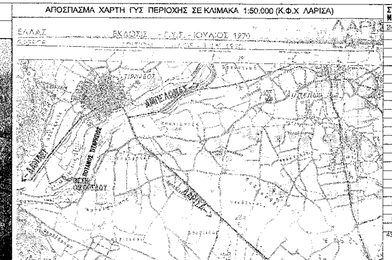


## ΣΚΑΡΙΦΗΜΑ ΘΕΣΗΣ ΟΙΚΟΠΕΔΟΥ

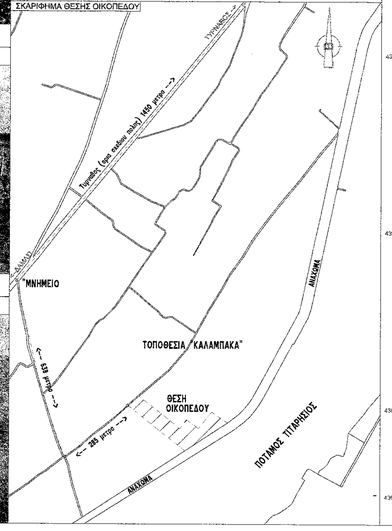


## ΣΥΝΤΕΤΑΓΜΕΝΕΣ ΚΟΡΥΦΩΝ ΠΕΡΙΓΡΑΜΜΑΤΟΣ ΚΑΤΑΣΚΕΥΩΝ

| ΣΗΜΕΙΟ | X | Y | ΜΗΚΟΣ |
|---|---|---|---|
| 1 | 3928045 | 4397703.96 | |
| 2 | 3928226 | 4397706.01 | 1.81 |
| 3 | 3928431 | 4397701.41 | 2.05 |
| 4 | 3928457 | 4397674.98 | 37.55 |
| 5 | 3928549 | 4397577.87 | 133.35 |
| 6 | 3928623 | 4397578.61 | 74.16 |
| 7 | 3928628 | 4397506.45 | 72.25 |
| 8 | 3928629 | 4397504.13 | 2.33 |
| 9 | 3928632 | 4397449.28 | 54.85 |
| 10 | 3928644 | 4397370.95 | 79.28 |
| 11 | 3928658 | 4397368.36 | 14.22 |
| 12 | 3928786 | 4397536.49 | 211.60 |
| 13 | 3928738 | 4397570.19 | 58.66 |
| 14 | 3928724 | 4397574.01 | 14.50 |
| 15 | 3928627 | 4397631.26 | 112.39 |
| 16 | 3928629 | 4397633.64 | 2.38 |
| 17 | 3928644 | 4397676.96 | 45.85 |
| 18 | 3928813 | 4397628.76 | 175.82 |
| 19 | 3928835 | 4397537.74 | 93.35 |
| 20 | 3928573 | 4397546.72 | 54.46 |
| 21 | 3928286 | 4397544.68 | 287.36 |
| 22 | 3928145 | 4397545.76 | 141.05 |
| 23 | 3928045 | 4397703.96 | 158.65 |

## ΕΜΒΑΔΟΜΕΤΡΗΣΗ ΓΗΠΕΔΟΥ

Με τη βοήθεια των ορθογωνίων συντεταγμένων των κορυφών του

| ΣΗΜΕΙΟ | X | Y | ΜΗΚΟΣ |
|---|---|---|---|
| A | 3928155.55 | 4397489.67 | |
| B | 3928059.42 | 4397586.16 | 136.49 |
| Γ | 3928013.57 | 4397545.72 | 61.85 |
| Δ | 3927986.87 | 4397595.95 | 43.85 |
| E | 3928067.40 | 4397568.35 | 85.49 |
| Z | 3928094.25 | 4397559.85 | 52.42 |
| H | 3928098.46 | 4397567.10 | 46.37 |
| Θ | 3928582.46 | 4397458.91 | 63.25 |
| I | 3927955.75 | 4397681.37 | 115.25 |
| K | 3927945.88 | 4397673.88 | 11.61 |
| Λ | 3927815.29 | 4397547.83 | 38.61 |
| M | 3928189.21 | 4397568.27 | 127.65 |
| N | 3928193.03 | 4397494.48 | 183.49 |
| A | 3928155.55 | 4397489.67 | 7.85 |

Ε=1/2 Σ(Χι + Χι+1)(Υι+1 - Υι-1)

ΠΡΟΒΟΛΙΚΟ ΣΥΣΤΗΜΑ ΕΓΣΑ'87

**Ε = 20867.96 μ2**

## ΕΜΒΑΔΟΜΕΤΡΗΣΗ ΓΗΠΕΔΟΥ

Με τη βοήθεια των ορθογωνίων συντεταγμένων των κορυφών του

| ΣΗΜΕΙΟ | X | Y | ΜΗΚΟΣ |
|---|---|---|---|
| Α | 3927718.3855 | 4397847.8575 | 127.6483 |
| Μ | 3927813.2122 | 4397789.2700 | 108.2251 |
| Ε | 3927926.1679 | 4397760.1681 | 34.7845 |
| Ω | 3927921.3043 | 4397729.3821 | 34.1008 |
| Π | 3927896.6015 | 4397760.0778 | 40.8346 |
| Ρ | 3927833.6680 | 4397789.6027 | 71.5971 |
| Ζ | 3927842.2900 | 4397769.6900 | 21.7278 |
| Η | 3927909.8200 | 4397787.1900 | 69.3000 |
| Θ | 3928570.4580 | 4397618.9130 | 116.2439 |
| Ι | 3927728.7480 | 4397681.3690 | 11.6130 |
| Κ | 3927467.9753 | 4397673.8757 | 38.6029 |
| Λ | 3927715.3850 | 4397547.8275 | |

Ε=1/2 Σ(Χι + Χι+1)(Υι+1 - Υι-1)

**Ε = 11687.5645 μ2**

## ΔΗΛΩΣΗ ΜΗΧΑΝΙΚΟΥ (Ν.651/1977)

Δηλώνω υπεύθυνα με το νόμο για το οικόπεδο με ανοχετη (Α-Β-Γ-Δ-Ε-Ζ-Η-Θ-Ι-Κ-Λ-Μ-Ν-Α) και με εμβαδόν 20867.96 τ.μ., που βρίσκεται επι αγροτικής οδου στην θεση "Καλαμπακα" Τυρναβου :

α)Είναι αρτιο κατα κανονα και οικοδομησιμο συμφωνα με τις ισχυουσες πολεοδομικες διαταξεις

β)Βρισκεται εξω απο το σχεδιο πολης Τυρναβου.

γ)Δεν εμπιπτει στις διαταξεις του Ν1337/83 και δεν αφειλει εκφραζα σε γη και χερσα.

δ)Εξω απο τις ζωνες που διεχρονικα ενισχυει τοπικους μεταφορικους γιαιτιμες ισοτης της ΔΕΗ , αγνωστης φυσικου ειερους , οδος προσφατη ασφαλτοστρωση του 1923 μ.περιπ.

ε)Εχουν του οικοπεδου και εξω απο αυτες που προσωπευει που εν υπαρχουν δενδρα και στρεμνες των οποιων ειναι ειπιτεθειν δεν υπαρχουν διατηρησεις κτισματος.

Απο ελεγχο που εγινε στις αρμοδιες υπηρεσιες δεν προκυπτει ανοιχτη καταστροφης τους.

ΠΑΛΑΙΟΣ ΧΡΗΣΤΟΣ
ΜΗΧ. ΠΟΛΙΤΙΚΟΣ ΔΙΠΛ. Α.Π.Θ.
ΜΕΛΟΣ Τ.Ε.Ε. ΑΡΙΘ. ΜΗΤΡΩΟΥ 112387
ΚΑΡΑΟΛΗ ΔΗΜΗΤΡΙΟΥ 43, ΤΥΡΝΑΒΟΣ
ΤΗΛ. 24920 23321

## ΔΗΛΩΣΗ ΙΔΙΟΚΤΗΤΗ (Ν.4030/2011)

Ο κατωθι υπογεγραμμενος Μιγος Δημητριος (νομιος εκτροσωπος) δηλωνω οτι :

* Το υλοποιημενο οριο του οικοπεδου μου με εστιγμες (Α-Β-Γ-Δ-Ε-Ζ-Η-Θ-Ι-Κ-Λ-Μ-Ν-Α) και με εμβαδον 20867.96 τ.μ. που βρισκεται επι αγροτικης οδου εκτος οριων θεσης "Καλαμπακα" στον Τυρναβο υποδομηθειν απο εμενα (ιδια αποκτησαμενο) και
* Ανδευομαι για την ακριβεια των δηλουμενων οριων του οικοπεδου μου και για την ιστοητη και την απο τον διακομματος μου μου σε ζητημα την εκδοση αδειας δομησης.

Ο ΔΗΛΩΝ

## ΒΕΒΑΙΩΣΗ ΥΨΟΜΕΤΡΩΝ (ΔΗΜΟΣ) δεν απαιτειται

Συμφωνα με τα αρθρο 9 του Ν4030/2011, στους εχοντους συμβουλε με να αρθρο 26 του Ν4067/2012 βεβαιωνεται οτι η οριστικη σταθμη της αγορανης οδου ειναι ιυψηλοτερα διαμορφωνεται.

(Η ΑΡΜΟΔΙΑ ΥΠΗΡΕΣΙΑ)
(Σε περιπτωση χορηγησης υψωμετρου).

## ΥΠΟΜΝΗΜΑ ΣΥΜΒΟΛΙΣΜΟΥ

- υπαρχον κτιριο (εκδοθεισες αδειες)
- τακτοποιηση με Ν4178/2013
- μελλοντικο κτιριο
- θεση λημψης φωτογραφιας
- +100.00 υψομετρο οδου
- ορια ιδιοκτησιας
- οικοδομικη γραμμη
- ρυμοτομικη γραμμη
- αξονας οδου
- μανδροτοιχος
- συρματοπλεγμα
- κιγκλιδωμα

## ΕΜΒΑΔΟΝ ΟΙΚΟΠΕΔΟΥ : Ε(Α-Β-Γ-Δ-Ε-Ζ-Η-Θ-Ι-Κ-Λ-Μ-Ν-Α) = 20867.96 τ.μ.

ΠΑΡΑΤΗΡΗΣΕΙΣ :

1. Το δικαγωμα ειναι ενταγμενο στο κτιστικο συστημα συνταιεγμενων ΕΓΣΑ'87
2. Οι διαστασεις και τα εμβαδον απολογιστουν αναλυτικα απο τις συνεις των κορφεων.
3. Τα οριο του οικοπεδου ειναι ιδιοπαταξεως.
4. Δεν υπαρχει σε περιοχη συνεχης τροφης, περιμενεις (απ δεν οριλονται εφορος σε γη και χερσα).
5. Η γραμμη δομησης (οικοδομικη γραμμη) ειναι σε απεσταση 10μ. απο το ορος τον αγροτικο δρομο οριο του οικοπεδου.
6. Η αφετηρια οδος ειναι διαμορφωμενη νεοκατασκε με ασφαλτοστρωση.
7. Η εδρασιση απο το ΕΓΣΑ'87 προγραμματισθηκε με συστημα ΟΡΘ και εφαρμοσε χρηση του Ελληνικου Συστηματος αντιστοιχιων -ΗΕΡΟΣ.

## ΟΡΟΙ ΔΟΜΗΣΗΣ ΕΚΤΟΣ ΣΧΕΔΙΟΥ

Π.Δ. 24/5/1985 (ΦΕΚ 270Δ' 31/05/85) & Ν.3937/2011 (ΦΕΚ 60Α/31-3-11)αρθ.9 παρ. 2α Ν.3212/31-12-2003

ΟΙΚΙΣΜΟΣ ΤΥΡΝΑΒΟΣ ΘΕΣΗ : "ΚΑΛΑΜΠΑΚΑ" - ΕΚΤΟΣ ΣΧΕΔΙΟΥ - ΖΩΝΗ ΝΑΤURA

Τα κειμενα εντος ζωνης NATURA2000 εληγατο εμβαδου 10000.00τ.μ. η κατα περιπτωση :

α) Προσωπο = 25μ Εμβαδον >=4000τ.μ. (προ της 31-3-2011) η Εμβαδον >=4000τ.μ.(προ 31-12-2003) συμφωνα με το αρθρο 1 του Π.Δ.24/31-5-85)

β) Τα υφιστηαμενα την 31-3-2011 και κειμενα επι Διεθνων, Εθνικων,Επαρχιακων,Δημοτικων,Κοινοτικων οδων ως και εγκαταλειπενων τμηματαν τους καθως και επι ελοηροδομησιμων γραμμων απαιτουνται:

Προσωπο = 45μ Βαθος = 60μ Εμβαδον = 4000τ.μ.

Τα κειμενα εκτος ζωνης NATURA2000 :

ΑΡΘΡΟ 1 (Π.Δ. 24-31/5/1985)

1.α) Προσωπο = 25μ Εμβαδον >=4000τ.μ. (προ της 31-3-2011) η Εμβαδον >=4000τ.μ.(προ 31-12-2003)

β) Για γηπεδα που εχουν προσωπο σε Διεθνεις,Εθνικες Επαρχιακες,Δημοτικες και Κοινοτικες οδους ως και εγκαλειπενα τμηματα τους καθως και σε οδηροδομικες γραμμες απαιτουνται :

Προσωπο = 45μ Βαθος = 60μ Εμβαδον = 4000τ.μ.

2. Κατα παρεκκλιση απο την προηγουμενη παραγραφο θεωρουνται αρτια και οικοδομησιμα τα γηπεδα:

α) Τα εντος της ζωνης των οικισμων υφιστμενα κατα την 24-4-77 -> Εμβαδον 2000 τ.μ.

β) Τα υφιστμενα την 31-5-85 με προσωπο επι Διεθνων,Εθνικων,Επαρχιακων,Δημοτικων κλπ οδων:

αα) Προσωπο = 10μ Βαθος = 15μ Εμβαδον = 750τ.μ. (προ της 12-11-83 Φ.Β.Δ.24.10-82 ΦΕΚ142Δ')

ββ) Προσωπο = 20μ Βαθος = 35μ Εμβαδον =1200τ.μ. (προ της 12-09-84 Φ.Β.Δ.21-07-84 ΦΕΚ741Δ')

γγ) Προσωπο = 25μ Βαθος = 40μ Εμβαδον =2000τ.μ. (προ της 17-10-78 Π.Δ.06-10-78 ΦΕΚ536Δ)

δδ) Τα μετα την 17-10-78 (Π.Δ.5-17/10/78 ΦΕΚ 536Δ') και προ του Π.Δ. της 31-5-85 Εμβαδον=4000τ.μ

## ΒΙΟΜΗΧΑΝΙΚΕΣ ΕΓΚΑΤΑΣΤΑΣΕΙΣ (ΑΡΘΡΟ 4 Π.Δ. 24-31/5/85 & Ν.3212/2003)

ΧΡΗΣΗ : ΒΙΟΜΗΧΑΝΙΑ ΠΑΡΑΓΩΓΗΣ ΤΟΥΡΟΥ

| | |
|---|---|
| Εμβαδον | 10000τ.μ.η 4.000τ.μ (κατα παρεκκλιση προ της 31/5/11-NATURA2000) |
| Επιτρεπομενη καλυψη | 0.30 - παρεκκλιση εως 45%(παρ. 9) |
| Συντελεστης δομησης | 0.90 |
| Συντελεστης και οχκο κεκμεταλλευσης | 5.50x0.90=4.95 - Αρθ.13 ΝΟΚ (Ν.4067/12) |
| Αποστασεις απο τα οριο | 10 μ -κατα παρεκκλιση 5.00μ (παρ.7&8 Αρθρ.4) |
| Επιτρεπομενο υψος | 11 μ -κατα παρεκκλιση 14.50/+1.20 κλκ. απεγη(Αρθ.1παρ.7) |
| Μεγιστος αριθμος ορόφων | 3 |

Επιτρεπεται η διαιρεσιμοτ κτιριων στο γηπεδο

ΚΑΤΗΓΟΡΙΑ ΟΧΛΗΣΗΣ : ΧΑΜΗΛΗ

ΧΑΡΑΚΤΗΡΙΣΜΟΣ ΟΙΚΟΔΟΜΙΚΗΣ ΓΡΑΜΜΗΣ

Ορίζεται σε απόσταση 10 μ από το προς τον αγροτικό δρόμο ορια του οικοπέδου.

ΕΜΒΑΔΟΝ ΟΙΚΟΠΕΔΟΥ (Α-Β-Γ-Δ-Ε-Ζ-Η-Θ-Ι-Κ-Λ-Μ-Ν-Α) = 20867.96 τ.μ.

(Αρτιο κατα κανονα και οικοδομησιμο εντος ζωνης NATURA2000)

ΣΗΜΕΙΑ ΠΑΡΑΚΑΜΨΗΣ ΓΙΑ ΑΝΑΒΑΣΗ ΤΩΝ ΕΞΗΣ ΑΠΟΣΤΑΣΕΩΝ ΑΠΟ ΤΑ ΟΡΙΑ ΤΟΥ ΓΗΠΕΔΟΥ:

Δ1=5.00μ Δ2=6.29μ Δ3=6.73μ = 10.00 μ

## ΠΡΟΣΔΙΟΡΙΣΜΟΣ ΑΦΕΤΗΡΙΑΣ ΥΨΟΥΣ

Τα αναγραφομενα υψωμετρα στις κορυφες του οικοπεδου με δρομο προσπελασης αγροτικο οδο Καταγραφη Εθνικου Κτηματολογιου με ΚΑΕΚ 311521201028 κ 311521201038, 311521201036.

## ΥΠΕΥΘΥΝΗ ΔΗΛΩΣΗ ΙΔΙΟΚΤΗΤΗ

Ο υπογεγραμμενος Μιγος Δημητριος δηλωνω υπεύθυνα ότι εμαι κατοχος (νομιος εκτροσωπος) του με στοιχεια (Α-Β-Γ-Δ-Ε-Ζ-Η-Θ-Ι-Κ-Λ-Μ-Ν-Α) οικοπεδου εμβαδου 20867.96 τ.μ. και εχω δικαιωμα ανοικοδομησεις επ' αυτου.

Τα δε ορια που υπαρχουν ειναι αληθη και ορθα (συμφωνα με την καταγραφη του Εθν. Κτηματολογιου)

Ο ΔΗΛΩΝ

ΒΕΒΑΙΩΣΗ Ν.651/77

Βεβαιωνεται οτι το οικοπεδο με στοιχεια (Α-Β-Γ-Δ-Ε-Ζ-Η-Θ-Ι-Κ-Λ-Μ-Ν-Α) εμβαδου 20867.96 τ.μ :

βρισκεται εκτος σχεδιου, εντος ζωνης NATURA 2000 και εντος ΓΠΣ - ΖΩΝΗ ΠΕΠ 4

ειναι ΑΡΤΙΟ ΚΑΤΑ ΚΑΝΟΝΑ ΚΑΙ ΟΙΚΟΔΟΜΗΣΙΜΟ σύμφωνα με Ν3937/2001 ΦΕΚ 60Α/31-3-11)

και Ν3212/31-12-2003

δεν ειναι χαραγτηριζομενο ως αρχαιολογικος χωρος

δεν διέρχεται απ'αυτό ενιαία γραμμή υψηλής τάσης της ΔΕΗ, δεν είναι κοντά σε σιωνά καυσίμων ούτε παρόμοι συνεχούς ροής

εμπιπτει σε περιοχη λειτουργίας Εθνικού Κτηματολογίου (

η απόσταση από τον πλησιέστερο οικισμό (Τυρναβος) είναι 1.93 Χλμ.

Δεν υπάγεται στις διατάξεις του Ν.1337/83 και συνεπώς δεν ισχύει ΙΟΣΟΔΟΜΗ σε γη & χαμηλά.

ΠΑΛΑΙΟΣ ΧΡΗΣΤΟΣ
ΜΗΧ. ΠΟΛΙΤΙΚΟΣ ΔΙΠΛ. Α.Π.Θ.
ΜΕΛΟΣ Τ.Ε.Ε. ΑΡΙΘ. ΜΗΤΡΩΟΥ 112387
ΚΑΡΑΟΛΗ ΔΗΜΗΤΡΙΟΥ 43, ΤΥΡΝΑΒΟΣ
ΤΗΛ. 24920 23321

ΤΟΠΟΘΕΣΙΑ "ΚΑΛΑΜΠΑΚΑ"

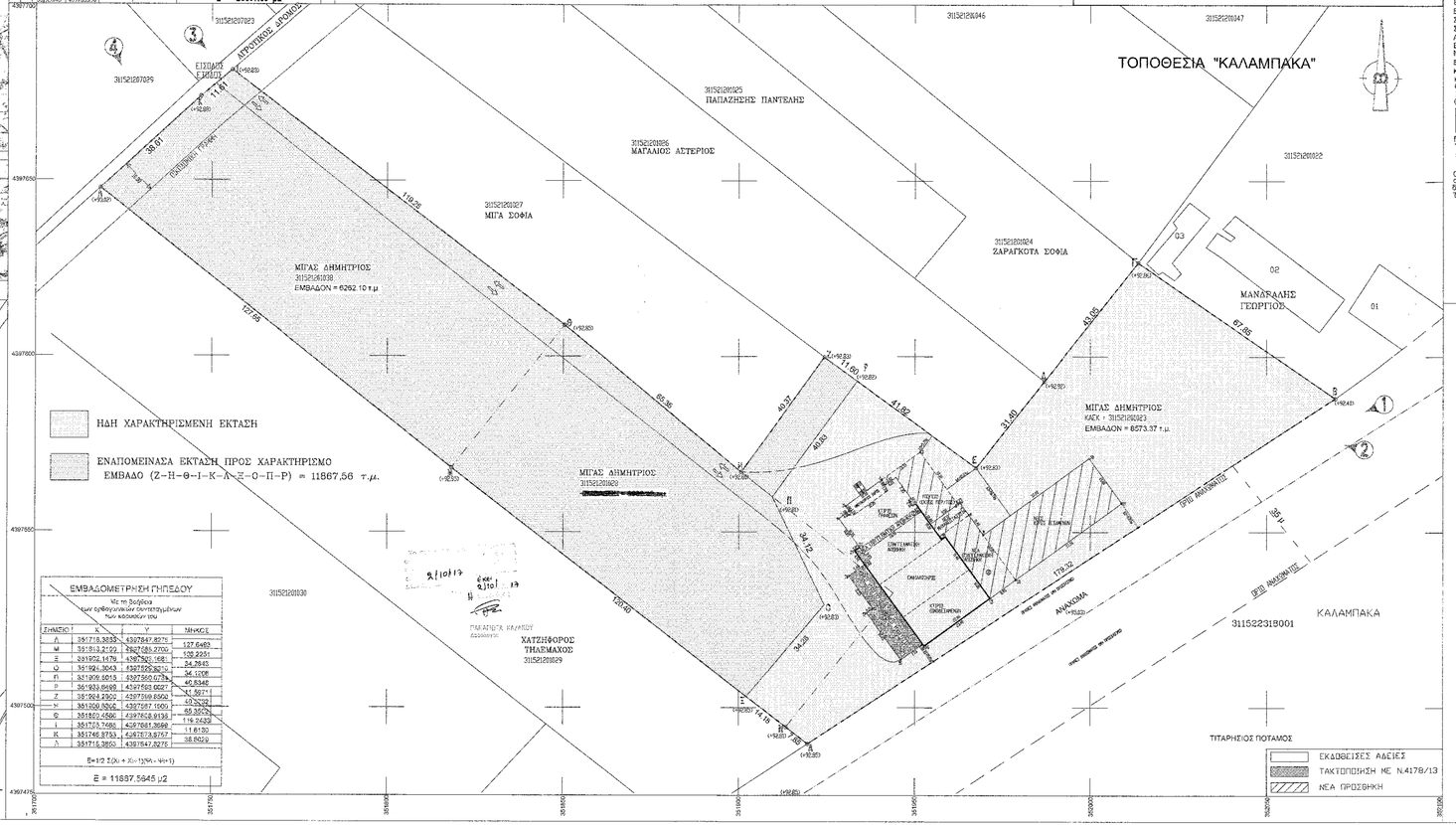


| | |
|---|---|
| ΕΡΓΟΔΟΤΗΣ : | ΔΗΜΗΤΡΙΟΣ ΜΙΓΑΣ Ο.Ε. |
| ΜΕΛΕΤΗΤΗΣ : | ΠΑΛΑΙΟΣ ΧΡΗΣΤΟΣ ΠΟΛΙΤΙΚΟΣ ΜΗΧΑΝΙΚΟΣ |

ΕΡΓΟ : ΣΕ ΥΠΑΡΧΟΝ ΟΙΚΟΠΕΔΟ ( αρ. οδ. : 73/01, 13/03, 44/05) :

Α) ΜΟΝΟΜΟΡΦΟΠΟΙΗΣΗ ΥΠΕΡΒΑΣΕΩΝ ΤΗΣ 44/09 ΑΔΕΙΑΣ ΩΣ ΠΡΟΣ:
α) ΤΙΣ ΠΕΡΙΜΕΤΡΙΚΕΣ ΑΔΕΙΑΤΑΣΕΙΣ ΤΟΥ ΥΠΑΡΧΟΝΤΟΣ ΟΙΚΟΠΕΔΟΥ ΚΑΙ ΥΠΟΛΟΙΠΩΝ
① ΚΑΙ ②
β) ΜΕΤΑΤΟΠΙΣΗ ΚΤΙΡΙΟΥ ΓΡΑΦΕΙΩΝ
γ) ΥΠΟΔΟΜΗΣ ΚΑΙ ΣΚΕΠΤΑΣΗ ΜΕΑΣ ΕΠΑΓΓΕΛΜΑΤΙΚΗΣ ΑΠΟΘΗΚΗΣ ②
δ) ΑΤΟΜΙΚΗ ΥΦΟΣΗ ΚΤΙΡΙΟΥ ΟΙΚΟΔΟΜΗΣΙΜΟΥΝ ΚΑΙ ΕΠΑΓΓΕΛΜΑΤΙΚΗΣ ΑΠΟΘΗΚΗΣ

Β) ΝΕΑ ΠΡΟΣΘΗΚΗ ΚΑΙ ΣΚΕΠΤΑΣΗ :
ε) ΙΣΟΓΕΙΟΥ ΑΠΟΘΗΚΗΣ ② ΜΕ ΥΠΟΓΕΙΟ
ζ) ΜΕΖΑΝΙΝΙΟΥ ΜΕ ΥΠΟΓΕΙΟ
η) ΙΣΟΓΕΙΟΥ ΣΩΡΟΥ ΟΙΚΟΔΟΜΗΣΙΜΩΝ ΜΕ ΥΠΟΓΕΙΟ

ΘΕΜΑ ΣΧΕΔΙΟΥ : ΤΟΠΟΓΡΑΦΙΚΟ ΔΙΑΓΡΑΜΜΑ ΟΙΚΟΠΕΔΟΥ - ΠΕΡΙΟΧΗΣ
ΑΠΟΣΠΑΣΜΑ ΧΑΡΤΗ ΓΥΣ 1:50000 (Κ@Χ ΛΑΡΙΣΑΣ)
ΑΠΟΣΠΑΣΜΑ ΧΑΡΤΗ ΓΠΣ 1:40000 - ΠΕΠ4
ΦΩΤΟΓΡΑΦΙΚΗ ΑΠΕΙΚΟΝΙΣΗ ΟΙΚΟΠΕΔΟΥ
ΣΚΑΡΙΦΗΜΑ ΘΕΣΗΣ ΟΙΚΟΠΕΔΟΥ

ΘΕΣΗ ΕΡΓΟΥ : ΕΠΙ ΑΓΡΟΤΙΚΗΣ ΟΔΟΥ - ΕΚΤΟΣ ΣΧΕΔΙΟΥ
ΘΕΣΗ "ΚΑΛΑΜΠΑΚΑ"
ΕΝΤΟΣ ΓΠΣ ΠΕΠ4 - ΤΥΡΝΑΒΟΣ

Πδ. 30-1Φ-2006 ΦΕΚ 361 Τεύχος Αναρχιακων Αναθεωρησεων και Πολεοδομικων Θεματαν. - ΠΕΠ 4 -Ζωνη προστασιας και ανοδοξης χαμηλης χρ. τακτικης προτεραιοτητας και αρχαιολογ. χωρου.

ΕΜΒΑΔΟΝ ΟΙΚΟΠΕΔΟΥ : 20867.96 τ.μ.

| ΚΛΙΜΑΚΕΣ : | ΧΡΟΝΟΣ ΜΕΛΕΤΗΣ | ΑΡ. ΣΧΕΔΙΟΥ |
|---|---|---|
| 1:500 -1:50000 | ΙΑΝΟΥΑΡΙΟΣ 2017 | Τ1 |

ΥΠΟΓΡΑΦΗ - ΣΦΡΑΓΙΔΑ ΜΕΛΕΤΗΤΗ

ΠΑΛΑΙΟΣ ΧΡΗΣΤΟΣ
ΜΗΧ. ΠΟΛΙΤΙΚΟΣ ΔΙΠΛ. Α.Π.Θ.
ΜΕΛΟΣ Τ.Ε.Ε. ΑΡΙΘ. ΜΗΤΡΩΟΥ 112387
ΚΑΡΑΟΛΗ ΔΗΜΗΤΡΙΟΥ 43, ΤΥΡΝΑΒΟΣ
ΤΗΛ. 24920 23321

ΘΕΩΡΗΣΗ ΥΠΗΡΕΣΙΑΣ

ΕΛΛΗΝΙΚΗ ΔΗΜΟΚΡΑΤΙΑ
ΝΟΜΟΣ ΛΑΡΙΣΗΣ
ΔΗΜΟΣ ΤΥΡΝΑΒΟΥ
ΔΗΜΟΤΙΚΗ ΕΝΟΤΗΤΑ ΤΥΡΝΑΒΟΥ
ΘΕΩΡΗΘΗΚΕ ΣΗΜΕΡΑ
ΤΗΝ ΥΠΟΒΟΛΗ ΤΗΣ ΜΕΛΕΤΗΣ
ΣΤΗΝ ΥΠΗΡΕΣΙΑ ΜΑΣ
ΣΤΟΝ ΑΡΙΘΜΟ ΠΡΩΤ.
ΤΥΡΝΑΒΟΣ
Ο ΘΕΩΡΗΣΑΣ

Τσιάρας Δημήτριος
Διοικητικός Υπάλληλος

E:\ΚΛΙΜΑΚΑ\ΣΧΕΔΙΑ\ΚΛΑΔΕΙΑ 2017\ΤΟΠΟΣΤΟΡ.DWG