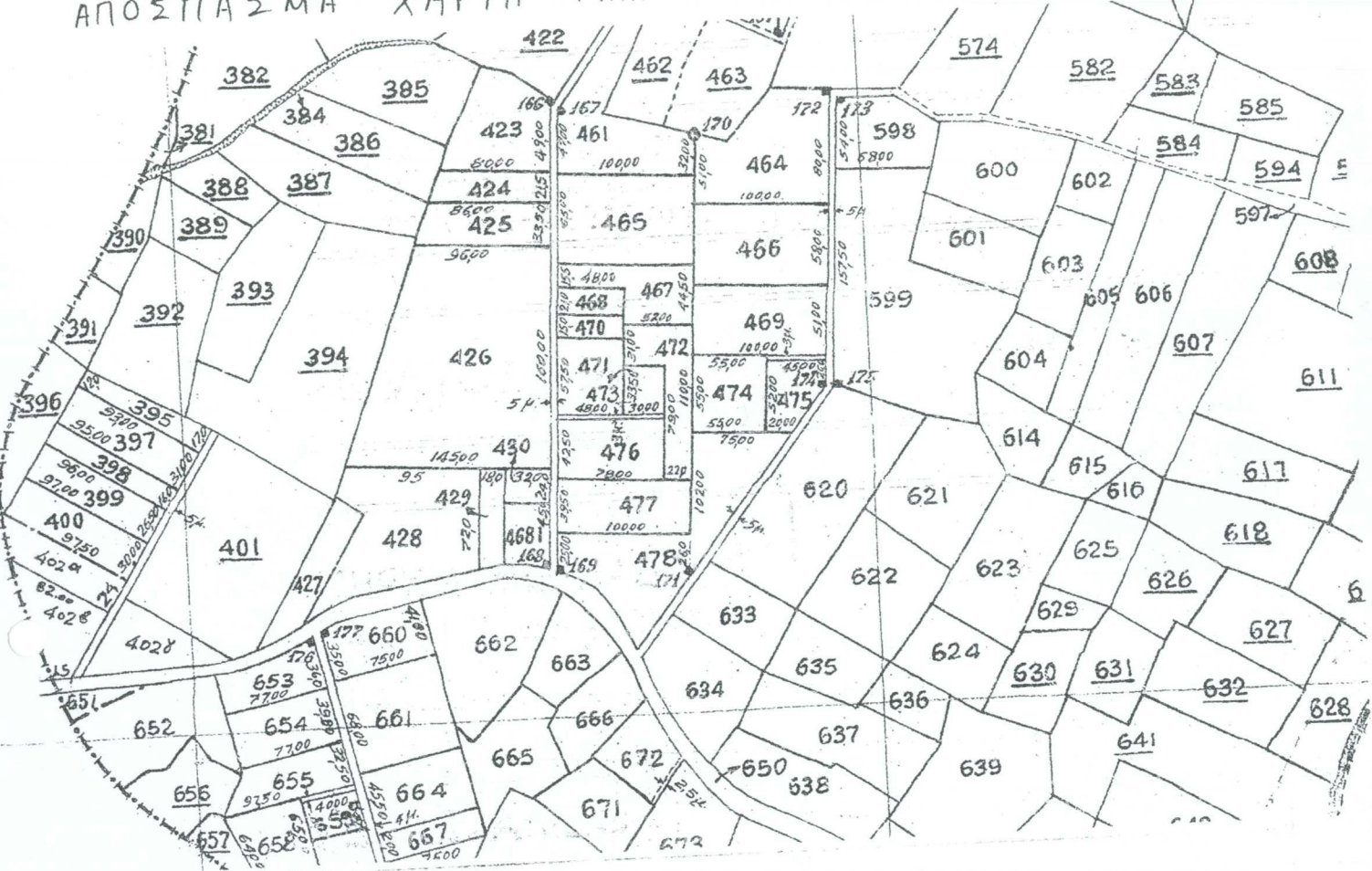
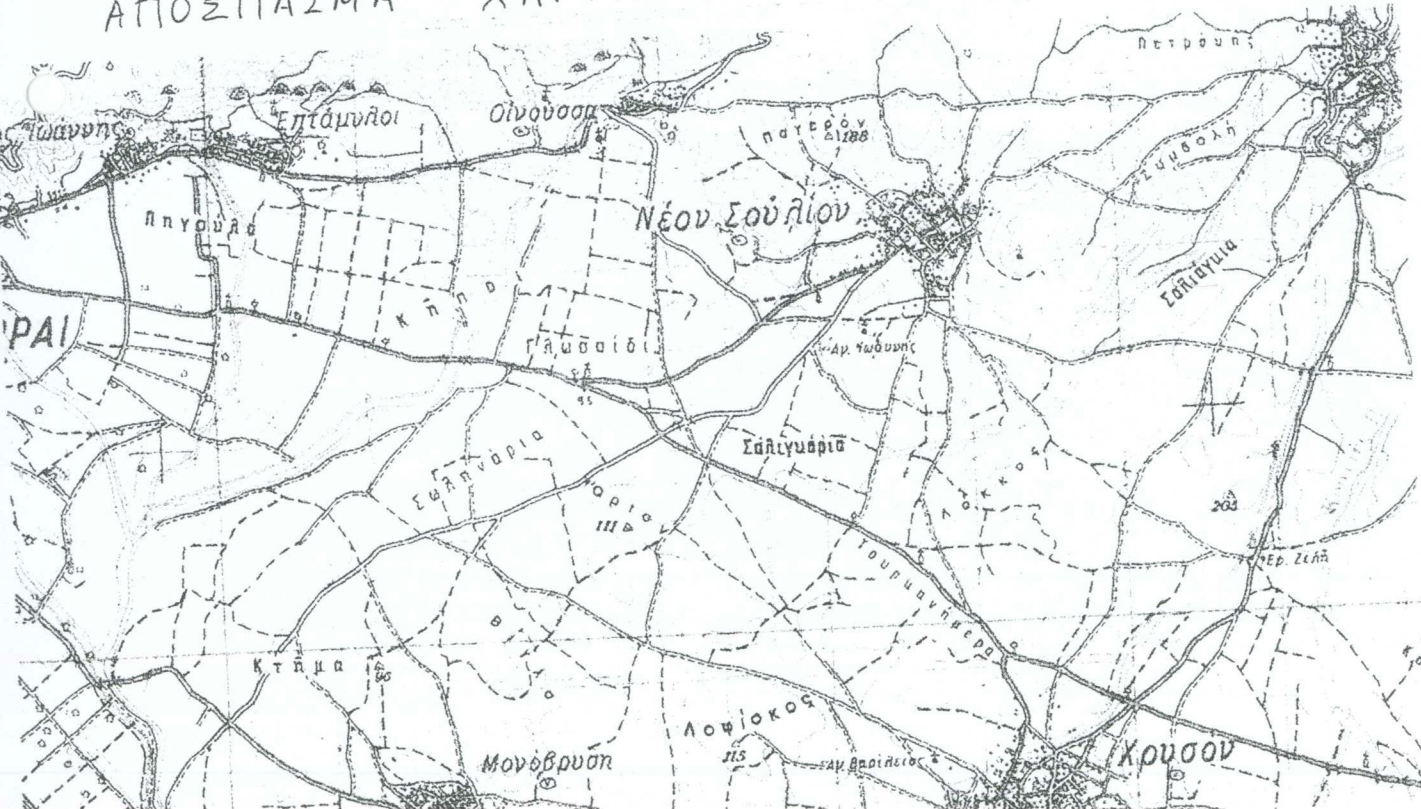


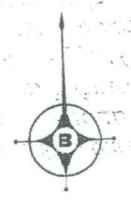
ΑΠΟΣΠΑΣΜΑ ΧΑΡΤΗ Τ.Υ.Υ. Ν. ΣΟΥΛΙΟΥ 1965-67 (1:5000)



ΑΠΟΣΠΑΣΜΑ ΧΑΡΤΗ ΓΥΣ ΚΛΙΜΑΚΑ 1:50.000



ΕΓΓΡΑΦΟ  
 ΟΡΘΟΓΩΝΙΑ  
 ΗΜΕΡΗΣΙΑ  
 ΑΝΤΙΣΤΑΣΗ  
 1:5000  
 ΗΜΕΡΗΣΙΑ  
 ΑΝΤΙΣΤΑΣΗ  
 1:5000  
 ΗΜΕΡΗΣΙΑ  
 ΑΝΤΙΣΤΑΣΗ  
 1:5000



ΔΗΛΩΣΗ Ν.651/1977

Ο κάτωθι υπογεγραμμένος Ραβανίδης Δ. Χρήστος, Πτυχ. Τοπογράφος Μηχανικός Τ.Ε., δηλώνω υπεύθυνα ότι : το υπό τα στοιχεία Α,Β,Γ,Δ,Α και εμβαδο Ε=3344,00 τμ.είναι τμήμα του αγροτεμαχίου με αριθμό 621, βρίσκεται εκτός ορίου οικισμού, εκτος λειτουργούντος οργανισμού εγγειων βελτιώσεων, απεχει αποσταση απο τον οικισμό Νεου Σουλίου πλεον των τεσσάρων χιλιάδων μετρων και απο εθνική οδο πλεον των δύο χιλιάδων μετρων, δεν είναι άρτιο και οικοδομήσιμο κατά τις διατάξεις του Ν.1337/1983, δεν οφείλει εισφορά σε γη και χρήμα, δεν αποτελεί δασική εκταση και ότι στην περιοχή δεν τελείται Εθνικό Κτηματολόγιο.

**ΡΑΒΑΝΙΔΗΣ Δ. ΧΡΗΣΤΟΣ**  
 Δεκεμβριος 2013  
 ΠΤΥΧΙΟΥΧΟΣ ΤΟΠΟΓΡΑΦΟΣ ΜΗΧΑΝΙΚΟΣ Τ.Ε.  
 ΜΕΛΟΣ ΕΕΤ Α.Μ 31649  
 ΗΡΑΚΛΕΙΑ ΣΕΡΡΩΝ ΤΗΛ. 23250 28265  
 Α.Φ.Μ. 106 323 534 Δ.Ο.Υ. ΗΡΑΚΛΕΙΑΣ

ΣΥΝ/ΝΕΣ ΕΓΣΑ'87 ΤΕΜΑΧΙΟΥ - ΕΜΒΑΔΟΝ

A	465124.33	4546391.36
B	465162.06	4546383.54
Γ	465107.26	4546302.36
Δ	465076.00	4546326.61
A	465124.33	4546391.36

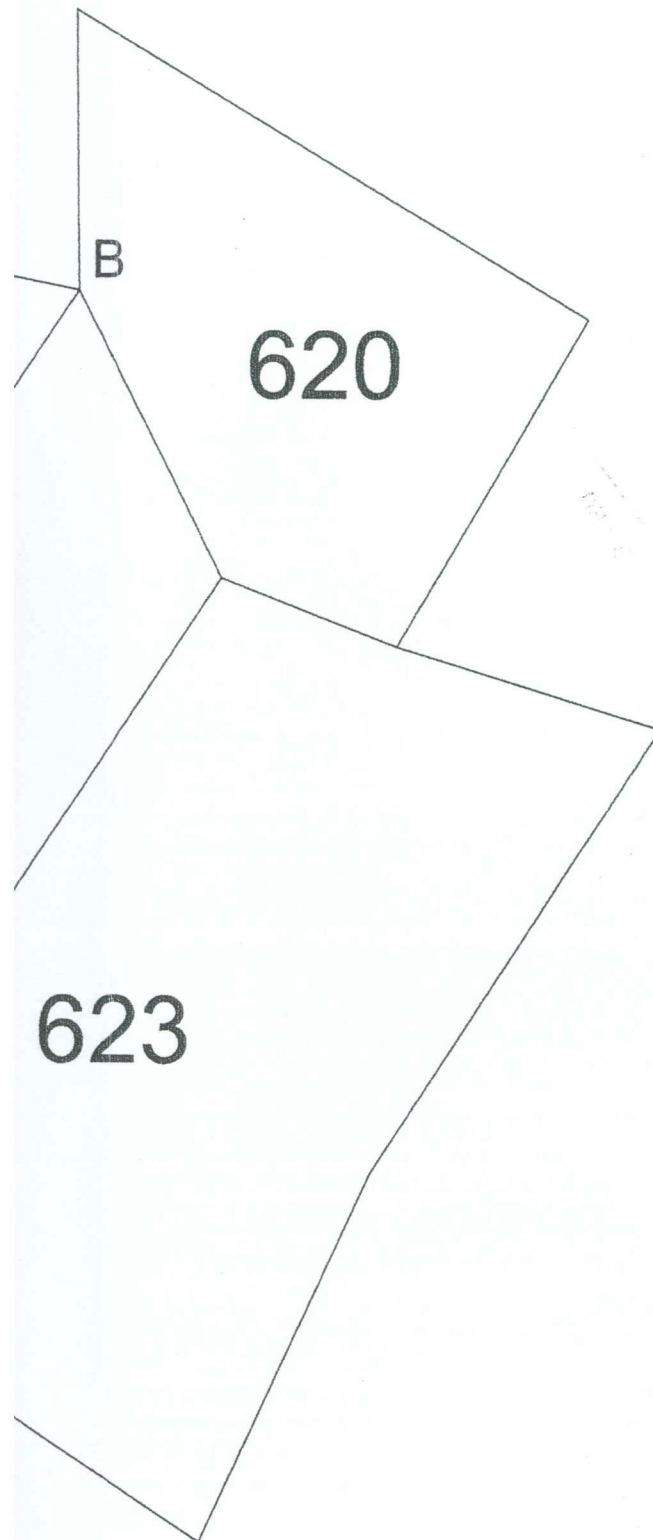
Εμβαδόν = 3344,00τ.μ.

ΣΥΝ/ΝΕΣ ΗΑΤΤ ΤΕΜΑΧΙΟΥ - ΕΜΒΑΔΟΝ

Κέντρο Φ.Χ.(6Χ6) 41 03' -0 09'

A	1541,26	2205,32
B	1578,99	2197,49
Γ	1524,19	2116,31
Δ	1492,93	2140,56
A	1541,26	2205,32

Εμβαδόν = 3344,00τ.μ.



<b>ΕΡΓΟΔΟΤΗΣ</b>	ΜΑΛΑΚΟΣ ΓΕΩΡΓΙΟΣ ΤΟΥ
<b>ΕΡΓΟ</b>	ΑΠΟΤΥΠΩΣΗ ΤΟΥ ΥΠ ΑΡΙΘΜ. 621=6688 τ.μ. ΔΙΑΘΕΣΙΜΟΥ ΚΑΤΕΧΟΜΕΝΟΥ ΤΕΜΑΧΙΟΥ Α,ΔΙΑΝΟΜΗΣ ΕΤΟΥΣ 1965-67 ΑΓΡΟΚΗΤΗΜΑΤΟΣ ΝΕΟΥ ΣΟΥΛΙΟΥ
<b>ΘΕΣΗ</b>	ΝΕΟ ΣΟΥΛΙ ΣΕΡΡΩΝ ΘΕΩΡΗΘΗΚΕ
<b>ΜΕΛΕΤΗΤΗΣ</b>	ΡΑΒΑΝΙΔΗΣ Δ.ΧΡΗΣΤΟΣ ΤΟΠΟΓΡΑΦΟΣ ΜΗΧΑΝΙΚΟΣ Τ.Ε. Σύμφωνα με το 17608/11-10-13 έγγραφο μας. Σέρρες 11-10-13... Δασάρχης Σερρών Κωνσταντίνος Δασολόγος με βαθμό Α'
<b>ΑΡ.ΣΧΕΔΙΟΥ</b>	<b>ΘΕΜΑ ΣΧΕΔΙΟΥ</b>
ΠΕΡΙΦΕΡΕΙΑ ΚΕΝΤΡΙΚΗΣ ΜΑΚΕΔΟΝΙΑΣ ΠΕΡΙΦΕΡΕΙΑΚΗ ΕΝΟΤΗΤΑ ΣΕΡΡΩΝ Δ/ΝΣΗ ΑΓΡΟΤΙΚΗΣ ΟΙΚΟΝΟΜΙΑΣ & ΚΤΗΝΙΑΤΡΙΚΗΣ ΤΜΗΜΑ ΤΟΠΟΓΡΑΦΙΑΣ-ΕΠΟΙΚΙΣΜΟΥ & ΑΝΑΔΑΣΜΟΥ	ΤΟΠΟΓΡΑΦΙΚΟ ΔΙΑΓΡΑΜΜΑ
<b>ΚΛΙΜΑΚΑ :</b> 1:1000	<b>ΔΕΚΕΜΒΡΙΟΣ 2013</b>
<b>ΥΠΟΓΡΑΦΗ-ΣΦΡΑΓΙΔΑ</b>	<b>ΘΕΩΡΗΣΗ</b>
ΡΑΒΑΝΙΔΗΣ Δ. ΧΡΗΣΤΟΣ ΠΤΥΧΙΟΥΧΟΣ ΤΟΠΟΓΡΑΦΟΣ ΜΗΧΑΝΙΚΟΣ Τ.Ε. ΜΕΛΟΣ ΕΕΤ Α.Μ 31649 ΗΡΑΚΛΕΙΑ ΣΕΡΡΩΝ ΤΗΛ. 23250 28265 Α.Φ.Μ. 106 323 534 Δ.Ο.Υ. ΗΡΑΚΛΕΙΑΣ	12-5 20.14 Εθεωρήθη Διευθυντής α.α. Κωνσταντίνος Παπαδόπουλος Τοπογράφος Μηχανικός Τ.Ε.