

ΕΛΛΗΝΙΚΗ ΔΗΜΟΚΡΑΤΙΑ ✓
ΝΟΜΑΡΧΙΑ ΔΩΔΕΚΑΝΗΣΟΥ
ΔΙΕΥΘΥΝΣΗ ΔΑΣΩΝ

Ταχ. Δ/νση : Πλ. Βασ. Γεωργ. Β.

Πληρ. Ν.κ. Θεοδωρίδης

Τηλ. 27460

Ρόδος 10 - 2 - 1987

Αριθ. Πρωτ.

637

ΠΡΟΣ: Τους κ.κ. 1) Σουρασή Ιωάννη

και Χόνδρο Μιχαήλ

ΚΟΙΝ: κατοίκους Κως

Δασονομείο Κω

ΘΕΜΑ: Δίνονται πληροφορίες
σχετικά με τη φύση
έκτασης.-

Απαντώντας στην από 26-1-1987 αίτησή σας, σχετικά
με την έκταση του ακινήτου σας που βρίσκεται στην θέση
"ΤΣΕΣΜΕΣ" γαιών Κω-Εξοχής έχει εμβαδό 8,440
στρεμ. και Κτηματολογικά στοιχεία: Τόμος: 33 Φύλλο: 109
Φάκελλος: 149 Μερίδα 149 σας γνωρίζουμε
τα ακόλουθα:

Όπως διαπιστώθηκε από αυτοψία υπαλλήλου της Υπηρεσίας
μας η έκταση του ακινήτου σας που απεικονίζεται στο 325/21-1-1987
σχετικό σχεδιάγραμμα του Κτηματολογίου Κω-Λέρου με κλίμακα 1:2000
καλλιεργείται με σιτηρά και οπωροκηπευτικά, αποτελεί αγρό (άρθρ. 3
παρ. 6α του Ν. 998/79), βρίσκεται σε ευρύτερη γεωργική περιοχή, στο
Κτηματολόγιο Κω-Λέρου χαρακτηρίζεται αγρός και δεν υπόκειται στους
περιορισμούς του πιο πάνω νόμου.-

Ο Δ/ντής Δασών Δωδ/νήσου


ΚΩΝ. ΑΡΓΥΡΟΠΟΥΛΟΣ

10-2.
b.r. kw
ΑΡΧΕΙΟΝ
Ρόδος 10 - 2 - 1987.
Διευθυντής Δασών

4/2/87
π. Προστασίας
[Signature]

ΕΛΛΗΝΙΚΗ ΔΗΜΟΚΡΑΤΙΑ
ΝΟΜΑΡΧΙΑ ΔΩΔ/ΣΟΥ
Δ/ΝΣΗ ΔΑΣΩΝ
ΔΑΣΟΝΟΜΕΙΟ ΚΩ

Κως 30 Ιανουαρίου 1987
Αριθ. πρωτ. 125
4-2-87

προς

την Δ/νση Δασών Δωδ/σου

Ταχ. Δ/νση : Διοικητήριο
Πληροφορίες: Γ. Γιαννιέρης
Τηλέφωνο : 22-211

ΡΟΔΟΣ-Τ.Κ. 85100

ΘΕΜΑ: Εισήγηση για τον χαρα-
κτηρισμό έκτασης.

Υστερα από την από 26/1/87 αίτηση των Σουρασή Ιωάννη
και Χόνδρου Μιχαήλ κατοίκων Κω

υποβάλλουμε συνημμένα όλη τη σχετική αλληλογραφία και παραθέτουμε στοι-
χεία χαρακτηρισμού της έκτασης της Κ.Μ. 149 Γαιών Κω-Εροχιά
όστερα από αυτοψία υπαλλήλου της Υπηρεσίας μας.

Η παραπάνω έκταση φαίνεται στο συνημμένο αριθ. 325/21-1-87.

ακριβές φωτοτυπικό αντίγραφο από τον κτηματολογικό χάρτη του Κτηματολο-
γίου Κω-Δέρου με κλίμακα 1:2000.

Παρακαλούμε για τις δικές σας ενέργειες.-



Ο ΠΡΟΣΤΑΜΕΝΟΣ ΔΑΣΟΝΟΜΕΙΟΥ

[Signature]
Γιακουμής Σ. Γιαννιέρης
Τεχνικός Δασινίας με Α' βαθμό




24416
μνημ. Βυζαντιν

π. Παυλίδης
29/11/1987
[Signature]

Α Ι Τ Η Σ Η :

ΟΝΟΜΑ: ΣΟΥΡΑΞΗΣ ΙΩΑΝΝΗΣ ΚΑΙ
ΕΠΙΣΤΗΜΟ: ΜΙΧΑΗΛ ΧΟΝΔΡΟΣ
ΟΝΟΜΑ ΠΑΤΕΡΑ η.....
ΟΝΟΜΑ ΣΥΖΥΓΟΥ:.....
ΔΙΕΥΘΥΝΣΗ: ΚΟΠΟΛΟΤΡΟΝΗ 26 ΚΟΞ

ΚΩΣ ΤΗ..... 26/11..... 1987



Π Ρ Ο Σ :

Την Νομαρχία Δωδεκανήσου.
Διεύθυνση Δασών.
Δασονομείο ΚΩ.

Ένταύθα:

Παρακαλώ να μου χορηγήσετε βεβαίωση για το αν υπάρχει ή όχι σε δασική ένταση ή επ' ονόματι μου κ.μ. 149 Γαϊώ Κω - Εξοχιά στην περιοχή Επαρχ. οδού Κω - Λερίκι για να τη χρησιμοποιήσω για την έκδοση οικοδομικής άδειας.

Με τιμή.

[Signature]
Χρ. Παυλίδης

ΣΥΝΗΛΛΜΕΝΑ:

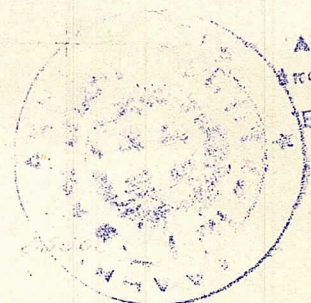
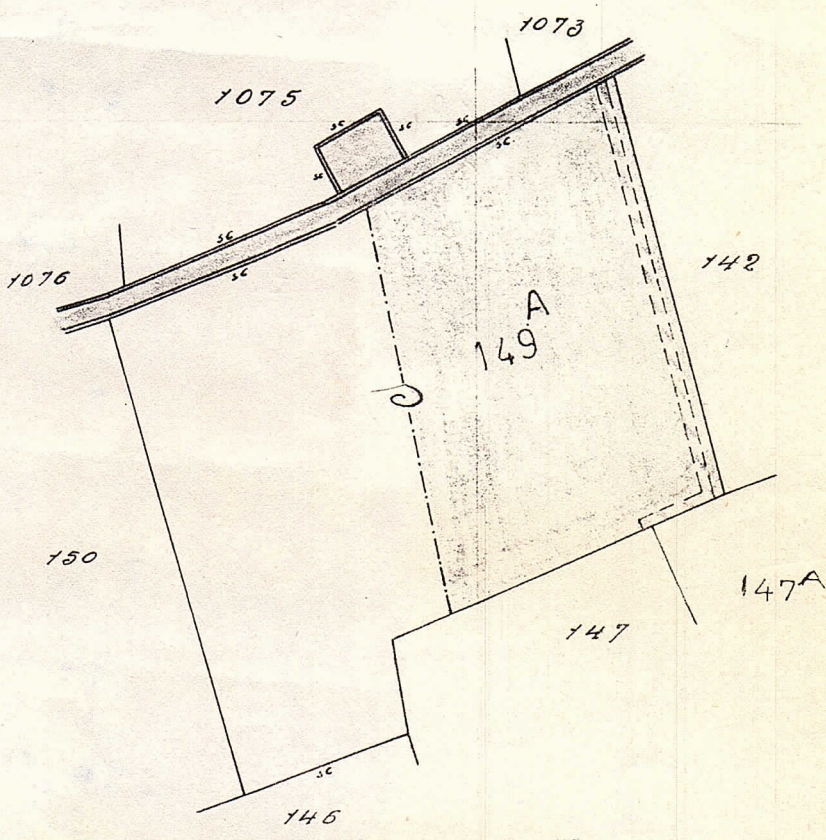
- 1). Αντίγραφο τίτλου Ιδιοκτης.
- 2). Τοπογραφικό οικόπεδου.
- 3). Τοπογραφικό περιοχής.

000
παρ. 0149

ΕΛΛΗΝΙΚΗ ΔΗΜΟΚΡΑΤΙΑ
ΥΠΟΥΡΓΕΙΟ ΔΙΚΑΙΟΣΥΝΗΣ
ΚΤΗΜΑΤΟΛΟΓΙΟΝ ΚΩ-ΛΕΡΟΥ
Πρωτ. 325

Scala 1/2000

Ε=μ²=8440




Ακριβές φωτοτυπικό αντίγραφο
από το έργο του Κτηματολογίου
Βυ ΚΘ τη 21-1-87
Η Διευθύντρια

ΔΙΟΝΥΣΙΑ Π. ΠΑΠΑΧΡΗΣΤΟΥ

Τμήμα εκ μ² 8.440 αποβλαδέν από την παρούσα & αποτελέσει την κ.μ 149^A

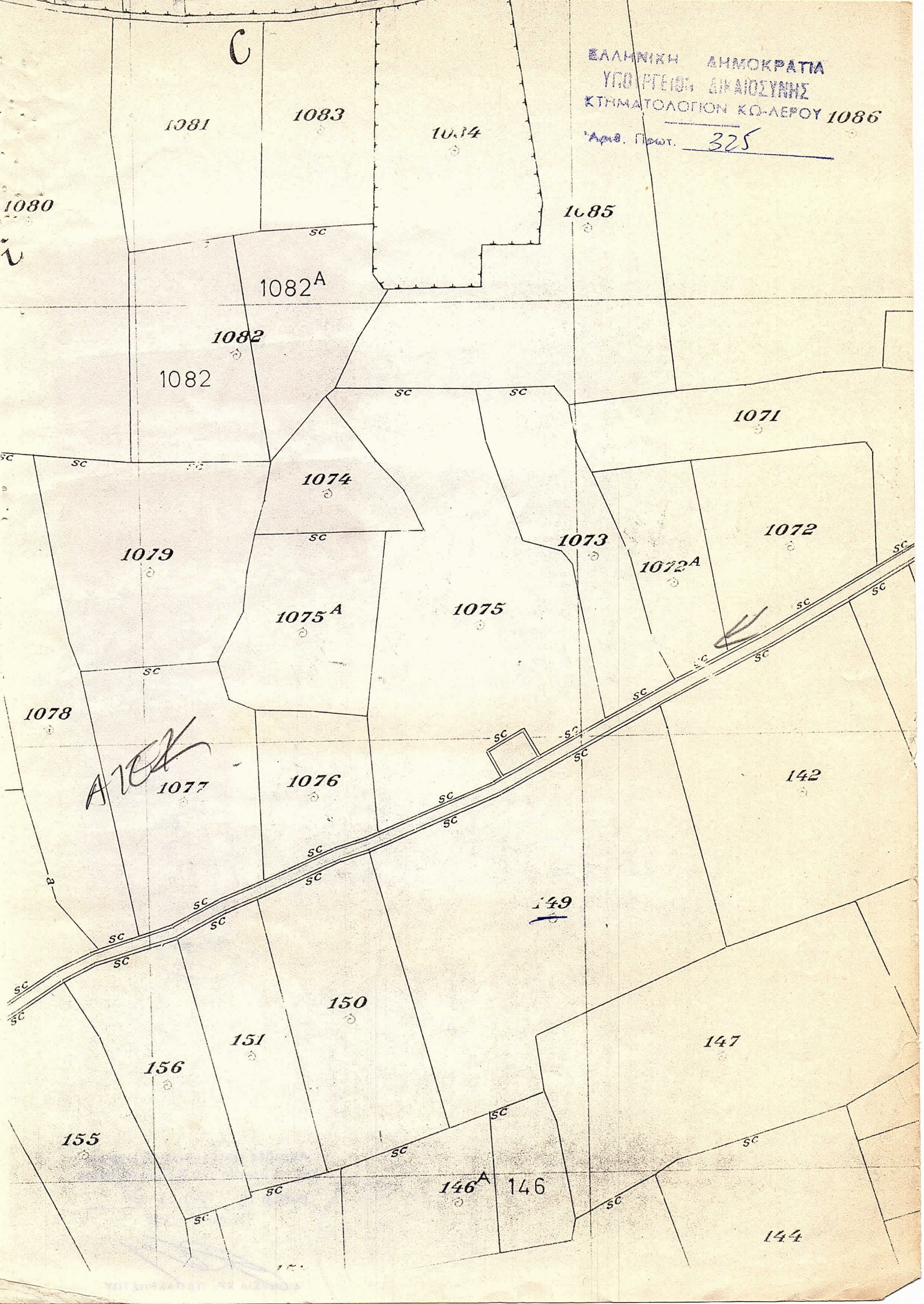
Δασεία διόδου πλ 3μ. Σέρ 25 κτ. 147



(1429/84)

ΕΛΛΗΝΙΚΗ ΔΗΜΟΚΡΑΤΙΑ
ΥΠΟΥΡΓΕΙΟ ΔΙΚΑΙΟΣΥΝΗΣ
ΚΤΗΜΑΤΟΛΟΓΙΟΝ ΚΟ-ΛΕΡΟΥ 1086

Αριθ. Πρωτ. 325



ΕΚΘΕΣΗ ΑΥΤΟΨΙΑΣ

επί αιτήσεως των Ιωάννη Στεφ. Ζουραση & Μιχαήλ Νικολ. Χανδρα
για έκταση που βρίσκεται στη περιοχή Γαίων Κω-Ελαφύ, στη δέση
"ΤΣΕΣΜΕΣ"

Α. ΚΤΗΜΑΤΟΛΟΓΙΚΑ - ΙΔΙΟΚΤΗΣΙΑΚΑ ΣΤΟΙΧΕΙΑ:

Κ.Μ. 149 Γαίων Κω-Ελαφύ Τοφ. 33 επίτ. 109

Επιώδειχ. ιδιοκτησία

Ιδιοκτήτες: Ιωάννη Στεφ. Ζουραση & Μιχαήλ Νικολ. Χανδρα
αυτ. 1 τεμάχιο συνολ. 2 τεμάχια.

Β. ΟΡΙΑ:

Ανατολικά: τε Κ.Μ. 149 Α.

Νότια: η η 147-146

Βυτία: η η 150

Βορεια: αραβική οδ.

Γ. ΜΟΡΦΟΛΟΓΙΑ - ΕΔΑΦΟΣ:

1.- Μορφολογία του εδάφους: ωεδινή έυκαση

2.- Μέσο υψόμετρο: 20 μέτρ.

3.- Κλίση: οριζόντια

4.- Έκθεση: σε όλο τον ορίζοντα

5.- Εμβαδόν σε στρ. : 8.440 m²

Δ. ΧΡΗΣΗ - ΒΛΑΣΤΗΣΗ

1.- Είδος και τρόπος χρησιμοποίησεως της εκτάσεως - Είδος
βλαστήσεως

Γεωργική έυκαση καλλιέργειαν τε σιγαρά & σαρωμιδιωτικά

2.- Αλειώσεις στη βλάστηση λόγω νόμιμης εκχερσώσεως, παράνομης
υλοτομίας, πυρκαϊάς, παράνομης εκχερσώσεως κ.λ.π.

3.- Βλάστηση της γύρω περιοχής:

Γεωργική εκτάσει των μαθηργαίων τε οικόπεδα, οπωροκηπευτικά και αειθαλά.

Ε: ΧΑΡΑΚΤΗΡΙΣΜΟΣ ΤΗΣ ΕΚΤΑΣΕΩΣ:

1.- Κατά τις διατάξεις του άρθρ.: 3 Ν. 998/79

Ανήκει στην κατηγορία των παρ. 6 α εν άρθρ. 3 εν Ν. 998/79 (Γεωργική μαθηργαίων εκτάσει)

2.- Κατηγορία ούσους ή βασικής εκτάσει κατά τις διατάξεις των παρ. 1 και 2 Ν. 998/79, αρθρ. 4.



ΣΤ: ΠΕΡΙΟΡΙΣΜΟΙ ΣΤΗ ΔΙΑΧΕΙΡΙΣΗ ΛΟΓΩ:

1.- Κηρύξεως της αναδάσωσης :

2.- Κηρύξεως της Εθνικού Δρυμού, Λιθνητικού οάσους κ.λ.κ.

3.- Χαρακτηρισμού της προστατευτικής:

4.- Παραχωρήσεως της για ορισμένο σκοπό:

Ζ: ΆΛΛΑ ΣΤΟΙΧΕΙΑ ΠΟΥ ΕΠΗΡΕΑΖΟΥ ΤΟ ΧΑΡΑΚΤΗΡΙΣΜΟ:

Θέλει να σηματοδοτήσει.

Η: ΣΥΜΠΕΡΑΣΜΑΤΑ - ΠΡΟΤΑΣΕΙΣ:

Οφύτρη με έκταση κ.μ. 149 βασιών κω-Ελοκγ είναι γεωργική και μαθηργαία τε οικόπεδα. Βρίσκονται μέσα σε ευρύτερη γεωργική ζώνη. Δεν φέρει σε ανωριοφία εν Ν. 998/79 "Περι οροβα-δία εν δένων κ.λ.κ.". Είναι αειθαλή ιδιουχία. Προτείνω να δοθούν οι σχετικές αδειοδοτήσεις στη εν λόγω έκταση.

κ.μ. 30 Ιανουαρίου 1987

Τεχνολόγος Δασολογίας

Γιακούμης Σ. Γλαντζάκης
Τεχνολόγος Δασολογίας με Α βαθμό