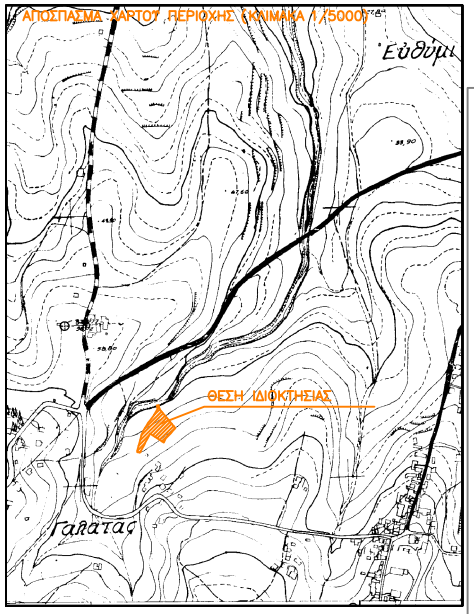



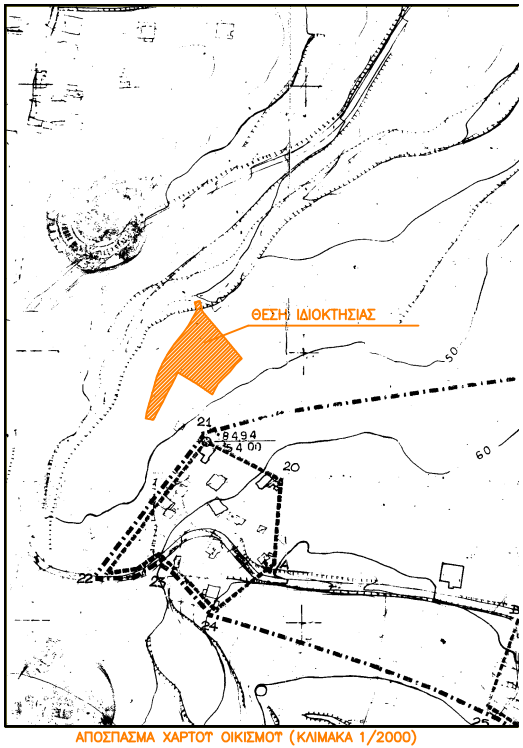

ΑΠΟΣΠΑΣΜΑ ΧΑΡΤΟΥ ΟΙΚΙΣΜΟΥ (ΚΛΙΜΑΚΑ 1/2000)

ΠΑΡΑΤΗΡΗΣΗ

ΕΧΕΙ ΓΙΝΕΙ ΕΞΑΡΤΗΣΗ ΑΠΟ ΤΟ ΚΡΑΤΙΚΟ ΤΡΙΓΩΝΟΜΕΤΡΙΚΟ ΔΙΚΤΥΟ ΤΗΣ Γ.Υ.Σ. ΚΑΙ ΟΙ ΣΥΝΤΕΤΑΓΜΕΝΕΣ ΕΙΝΑΙ ΣΕ ΕΓΣΑ 87.

ΠΙΝΑΚΕΣ ΣΥΝΤΕΤΑΓΜΕΝΩΝ ΟΡΙΩΝ

ΣΥΝΤΕΤΑΓΜΕΝΩΝ ΟΡΙΩΝ ΑΓΡΟΤΕΜΑΧΙΟΥ

KVDIKOS: A1	E = 2312.40		KORYFES = 33
KORYFH	X	Y	PLEYRA
1	497040.850	3928359.092	5.71
2	497035.215	3928359.003	4.64
3	497035.958	3928363.584	18.12
4	497040.751	3928381.060	4.77
5	497041.977	3928385.673	5.17
6	497043.368	3928390.654	3.84
7	497044.861	3928394.192	2.29
8	497045.804	3928396.281	6.10
9	497048.437	3928401.786	7.70
10	497052.409	3928408.387	4.24
11	497054.645	3928411.993	2.10
12	497055.863	3928413.698	5.42
13	497059.149	3928418.009	6.04
14	497062.919	3928422.724	6.09
15	497066.503	3928427.645	5.81
16	497069.418	3928432.667	7.97
17	497073.227	3928439.667	6.18
18	497071.702	3928445.652	3.75
19	497075.336	3928446.578	8.10
20	497077.326	3928438.725	27.82
21	497095.170	3928417.386	17.76
22	497106.495	3928403.705	6.22
23	497101.978	3928399.431	6.95
24	497097.676	3928393.979	7.53
25	497092.291	3928388.719	5.38
26	497088.624	3928384.785	8.83
27	497084.612	3928376.919	13.90
28	497073.164	3928384.809	16.68
29	497058.938	3928393.522	9.39
30	497054.595	3928385.194	7.80
31	497050.842	3928378.351	7.66
32	497047.451	3928371.481	9.49
33	497043.264	3928362.961	5.43

ΕΜΒΑΔΟΜΕΤΡΗΣΗ

ΕΜΒΑΔΟΝ ΑΓΡΟΤΕΜΑΧΙΟΥ (1,2,3,4,.....,23,32,33,1) = 2312,40 m2

ΟΡΟΙ ΔΟΜΗΣΗΣ

Π.Δ. 24/31-5-1985 (ΦΕΚ 270 Δ)

- Αρτι?τητα : 2000,00 m2 (ΠΑΡΕΚΚΛΙΣΗ)
- Μ?γιστη επιτρεπ?μενη δ?μηση για κατοικ?α : 200,00 m2
- Μ?γιστη κ?λυψη 10%
- Μ?γιστο ?ψο? κτιρ?ου 7,50 μ + 1,20 λ?γω στ?γη?
- Αρι?μ?? ορ?φων δυο (2)
- Πλ?γιε? αποστ?σει? κατ? ΓΟΚ

ΔΗΛΩΣΗ ΜΗΧΑΝΙΚΟΥ του Ν 671/77

Το αγροτεμ?χιο με στοιχε?α (1,2,3,....31.32.33,1) που φα?νεται στο παρ?ν τοπογραφικ? δι?γραμμα βρ?σκεται στη θ?ση "Καβο?σι" εκτ?? οικισμο? Δαρ?τσο Δ.Ε. Ν?α? Κυδων?α? του Δ?μου Χαν?ων και εντο? τη? περιμετρικ?? ζ?νη? 500μ του οικισμο?.
Δεν προ?ρχεται απ? κατ?τμηση μεγαλυτ?ρα? ?κταση?.
Ε?ναι κατα παρ?κλιση ?ρτιο και οικοδομ?σιμο, ω? προυφιστ?μενο τη? 24-4-1977, ημ?ρα? δημοσ?ευση? του απ? 5-4-1977 Π.Δ. (ΦΕΚ 133Δ/1977), και εφ?σον δεν εμπ?πτει σε διατ?ξει? περ? δασ?ν και λοιπ?ν περιορισμ?ν. Απαιτε?ται η προσωριν? ? οριστικ? οριοθ?τηση του ρ?ματο? πριν την ?κδοση οικοδομικ?? ?δεια?.
Δεν υπ?γεται στι? διατ?ξει? του Ν 1337/83 περ? εισφορ?? σε γη και χρ?μα.
Απ?χει απ? την ?ι?λασσα απ?σταση 800 μ.
Απ? το γ?πεδο δεν δι?ρχεται ρε?μα υψηλ?? τ?ση? τη? Δ.Ε.Η.
Το ?ρια και οι ?μοροι υποδε?χ?ηκαν απ? του? ιδιοκτ?τε?.
Το δι?γραμμα ε?ναι ενταγμ?νο στο κρατικ? σ?στημα συντεταγμ?νων Ε.Γ.Σ.Α 87 και η εξ?ρτηση πραγματοποι?ηκε κ?νοντα? χρ?ση του συστ?ματο? HEPOS

Ο Δηλ?ν

Νικ?λαο? Ε. Τζιρτζιλ?κη?

ΕΡΓΟΔΟΤΕΣ	ΣΑΡΑΒΕΛΑΚΗ – ΠΑΠΟΤΤΣΑΚΗ ΣΤΑΤΡΟΥΛΑ ΣΑΡΑΒΕΛΑΚΗΣ ΑΙΜΙΛΙΟΣ ΣΑΡΑΒΕΛΑΚΗΣ ΓΕΩΡΓΙΟΣ
ΕΡΓΟ	ΑΠΟΤΥΠΩΣΗ ΑΓΡΟΤΕΜΑΧΙΟΥ
ΘΕΣΗ	"ΚΑΒΟΥΣΙ" ΕΚΤΟΣ ΟΙΚΙΣΜΟΥ ΔΑΡΑΤΣΟ ΔΗΜΟΥ ΧΑΝΙΩΝ
ΜΕΛΕΤΗΤΗΣ	ΝΙΚΟΛΑΟΣ Ε. ΤΖΙΡΤΖΙΛΑΚΗΣ
ΘΕΜΑ	ΤΟΠΟΓΡΑΦΙΚΟ ΔΙΑΓΡΑΜΜΑ
ΑΡ. ΣΧΕΔΙΟΥ	1
ΚΛΙΜΑΚΑ	1 : 250
ΠΕΡΙΟΔΟΣ ΜΕΛΕΤΗΣ	ΜΑΙΟΣ 2017
ΣΦΡΑΓΙΔΑ – ΥΠΟΓΡΑΦΗ	