

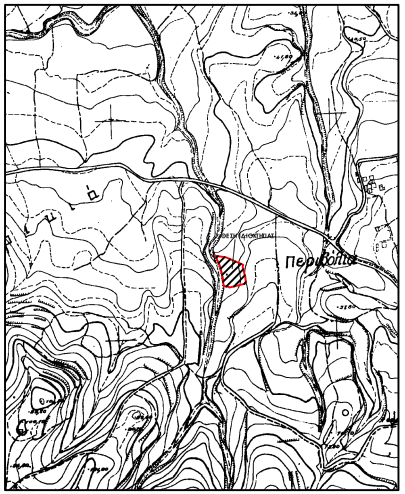

Απόσπασμα Τοπογραφικού Διαγράμματος Γ.Υ.Σ.
Αρ. Δαγρ. 94 07/2 (Φ.Χ. 1:50.000 ΧΑΝΙΑ)
ΚΛΙΜΑΚΑ 1 : 5 . 000

ΥΠΟΜΝΗΜΑ

ΕΜΒΑΔΑ
Εμβαδόν γηπέδου (01): (1,2,3,4,5,6,7,8,9,10,11,12,13,14,15,16,17,18,19,20 , ,21,22,23 ,24,25,26,27,28,29,30,31,32,1) = 3187.84 μ²

ΥΠΕΥΘΥΝΗ ΔΗΛΩΣΗ Ν.651/1977

1) Το γήπεδο κείται στη θέση "Βουρκιας" εντός των ορίων της περιμετρικής ζώνης του οικισμού "Περιβόλια-Κάτω Πύργος" Δημοτικής Θερίσου Δήμου Χανίων.

2) Με βάση τους ισχύοντες όρους και περιορισμούς δόμησης το είναι άρτιο κατά παρέκκλιση και οικοδομήσιμο εάν προυφίστατο ως έχει της 24-04-1977 (Π.Δ. 24/31-05-85 ΦΕΚ 270Δ Αριθρο1 Παρ.2 Υποπάρ.α) και δεν αποτελεί γη υψηλής παραγωγικότητας ή υπόκειται σε δασικούς ή άλλους περιορισμούς.

3) Δεν υπάγεται στις διατάξεις του Ν.1337/83 ή του Π.Δ.20/30-8-85 ΦΕΚ 414Δ περί εισφοράς σε γη και χρήμα.

4) Τα όρια και τους άμορους μου υπέδειξε ο ιδιοκτήτης.

5) Απόσταση από θάλασσα 3.000 μέτρα.

ΟΡΟΙ ΔΟΜΗΣΗΣ

Π.Δ. της 24/31-5-1985 ΦΕΚ 270Δ

ΑΡΤΙΟΤΗΤΑ: 1α) Ελάχιστο εμβαδόν γηπέδου 4.000 τ.μ.

Παρέκκλιση: 2α) Εντός ζώνης ψηφιστάμενα την 24-04-1977

Ελάχιστο Εμβαδόν: 2.000 μ2
Κάλυψη: Μέγιστο ποσοστό αρίζεται 10%
Απόσταση από τα όρια: 5,00 μ
Δόμηση: 200 μ2
Όροφοι: Μέγιστος αριθμός ορόφων 2
Ύψος: Μέγιστο ύψος κτιρίου 7,50μ, προσαύξηση λόγω σήμης 1,20μ
Γενικοί όροι: Δεν επιτρέπεται PILOTIS
Το υπόγειο να περιέχεται στο περίγραμμα του ισογείου



Απόσπασμα Τοπογραφικού Διαγράμματος Δ.Υπουργείου Γεωργίας (Γ'αλιτάς-Περιβόλια)
ΚΛΙΜΑΚΑ 1 : 2 . 000

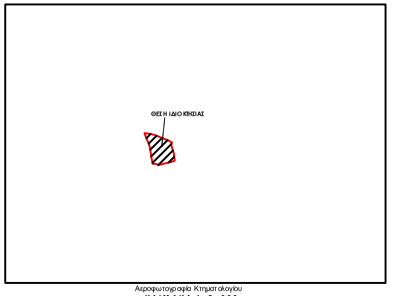

Αεροφωτογραφία Κτηματολογίου
ΚΛΙΜΑΚΑ 1 : 5 . 000

ΤΕΧΝΙΚΟ ΓΡΑΦΕΙΟ
ΒΕΓΛΙΡΗ ΜΙΧΑΛΗ
ΑΓΡΟΝΟΜΟΣ & ΤΟΠΟΓΡΑΦΟΣ ΜΗΧΑΝΙΚΟΣ Ε.Μ.Π.
ΣΦΑΚΙΩΝ 55, ΧΑΝΙΑ Τηλ.-Fax: 28210-44034

ΕΡΓΟΔΟΤΗΣ
ΚΟΥΚΑΚΗΣ ΕΥΣΕΒΙΟΣ ΑΕΓΕΕ

ΕΡΓΟ
ΑΠΟΤΥΠΩΣΗ

ΘΕΣΗ
"ΒΟΥΡΚΙΑΣ ΠΕΡΙΒΟΛΙΩΝ"
ΕΚΤΟΣ ΤΟΥ ΟΙΚΙΣΜΟΥ ΠΕΡΙΒΟΛΙΑ
ΔΗΜΟΣ ΧΑΝΙΩΝ Π.Ε. ΧΑΝΙΩΝ

ΘΕΜΑ ΣΧΕΔΙΟΥ
ΤΟΠΟΓΡΑΦΙΚΟ ΔΙΑΓΡΑΜΜΑ

ΧΡΟΝΟΣ ΜΕΛΕΤΗΣ: Οκτώβριος 2017

ΚΛΙΜΑΚΑ 1 : 200

ΑΡΙΘΜΟΣ ΣΧΕΔΙΟΥ 1

Ο ΣΥΝΤΑΞΑΣ

ΘΕΩΡΗΣΗ ΥΠΗΡΕΣΙΑΣ