ΦΩΤΟΓΡΑΦΙΑ ΑΠΟ ΘΕΣΗ ΛΗΨΗΣ 1

ΦΩΤΟΓΡΑΦΙΑ ΑΠΟ ΘΕΣΗ ΛΗΨΗΣ 2



ΦΩΤΟΓΡΑΦΙΑ ΑΠΟ ΘΕΣΗ ΛΗΨΗΣ 3

ΣΥΜΒΑΣΕΙΣ ΓΕΩΤΕΜΑΧΙΟΥ:

Ελαχίστο όριο: 7.008,37 τ.μ. (κατά την εφαρμογή)
Εξαιρούμενα: 4.831,98 τ.μ. (κατά την εφαρμογή)

Παρατηρήσεις:

1. Το διάγραμμα είναι εντεταγμένο στο κρατικό σύστημα αναφοράς Ε.Γ.Σ.Α. 87
2. Οι διαστάσεις και τα εμβαδά υπολογίστηκαν σύμφωνα από τις συντεταγμένες των κορυφών
3. Η εξαγωγή από το ΕΓΣΑ '87 πραγματοποιήθηκε κάνοντας χρήση του δικτύου της εταιρείας ΔΙΟΣ. Για την εξαγωγή στο ΕΓΣΑ '87 χρησιμοποιήθηκε G.P.S. δικτύς συχνότητας της εταιρείας ,WGS84 με serial number 01088 με σφάλμος μέτρησης Η: +/- 10mm + 1ppm , V: +/- 15mm + 1ppm και για την αποτύπωση η μέθοδος real time kinematic
4. Ισοδιάστημα γραφομετρικών καμπυλών 0,40 μ.

ΥΠΟΜΝΗΜΑ

10 κύρια υψομ. καμπύλη	συμπαγείς
δευτ. υψομ. καμπύλη	τοίχ. τριγώνος
τερπιδ - γέφυρα	ρυμοτόμησης
τοιχία	στηλία
φυτά τριγώνος	οδόφραγμα πάσσαλος
τσάτρα κατασκευή	σπιτάκι

ΑΠΟΣΠΑΣΜΑ ΕΥΡΥΤΕΡΗΣ ΠΕΡΙΟΧΗΣ ΣΕ ΔΟΡΥΦΟΡΙΚΗ ΕΙΚΟΝΑ - ΚΛΙΜΑΚΑ 1:2000

Απόσπασμα κτηματολογικού διαγράμματος για τις μερίδες 417, 417 Α των Γαιών Κρεμαστής
Κλίμακα 1:2000

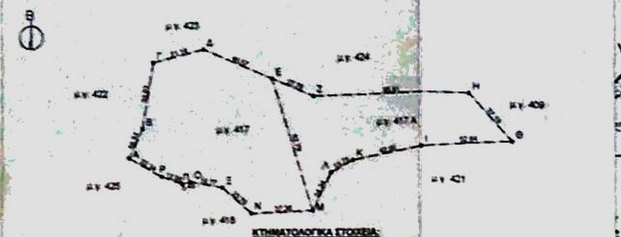

ΚΤΗΜΑΤΟΛΟΓΙΚΑ ΣΤΟΙΧΕΙΑ:

Τίτλος	14 γαιών Κρεμαστής	4 γαιών Κρεμαστής
Φύλλο	6	84
Φάκελος	4788	1525
Μερίδα	417 Α γαιών	417 γαιών
Εμβαδόν κατά τίτλο	5.832,00 τ.μ.	5.920,00 τ.μ.

- Τμήμα (Α,Β,Γ,Δ,Ε,Μ,Ν,Σ,Ο,Π,Ρ,Α) αποτελεί την μερίδα 417 γαιών Κρεμαστής και έχει εμβαδόν 7.008,37 τ.μ. κατά την εφαρμογή.
- Τμήμα (Ε,Ζ,Η,Θ,Ι,Κ,Λ,Μ,Ε) αποτελεί την μερίδα 417 Α γαιών Κρεμαστής και έχει εμβαδόν 4.831,98 τ.μ. κατά την εφαρμογή.

ΑΠΟΣΠΑΣΜΑ ΕΥΡΥΤΕΡΗΣ ΠΕΡΙΟΧΗΣ (ΦΥΛΛΟ ΧΑΡΤΗ Γ.Υ.Σ. 8819-1) - ΚΛΙΜΑΚΑ 1:5000

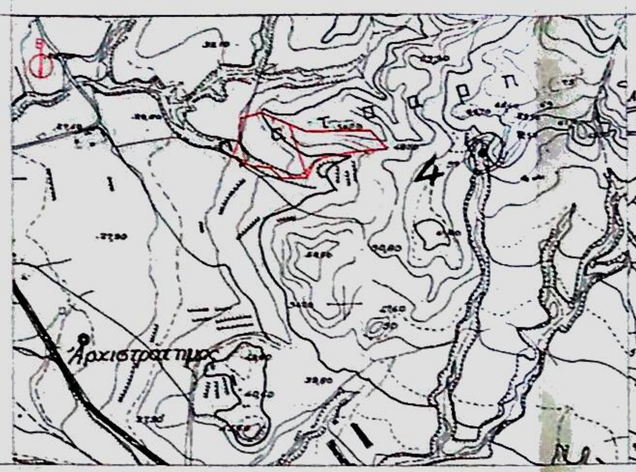

ΑΠΟΣΠΑΣΜΑ ΕΥΡΥΤΕΡΗΣ ΠΕΡΙΟΧΗΣ (ΦΥΛΛΟ ΧΑΡΤΗ Γ.Υ.Σ. 8819-1) - ΚΛΙΜΑΚΑ 1:5000

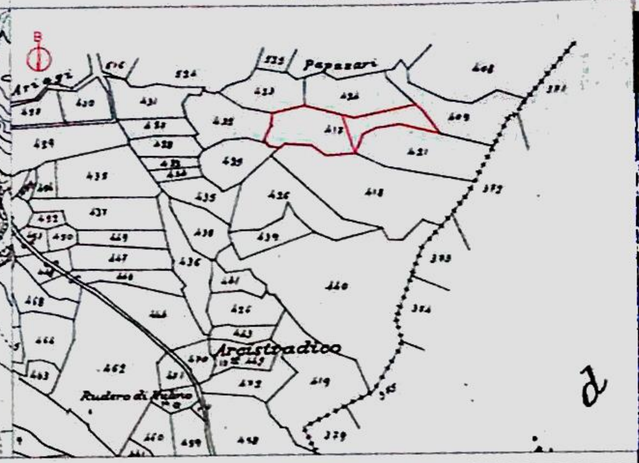

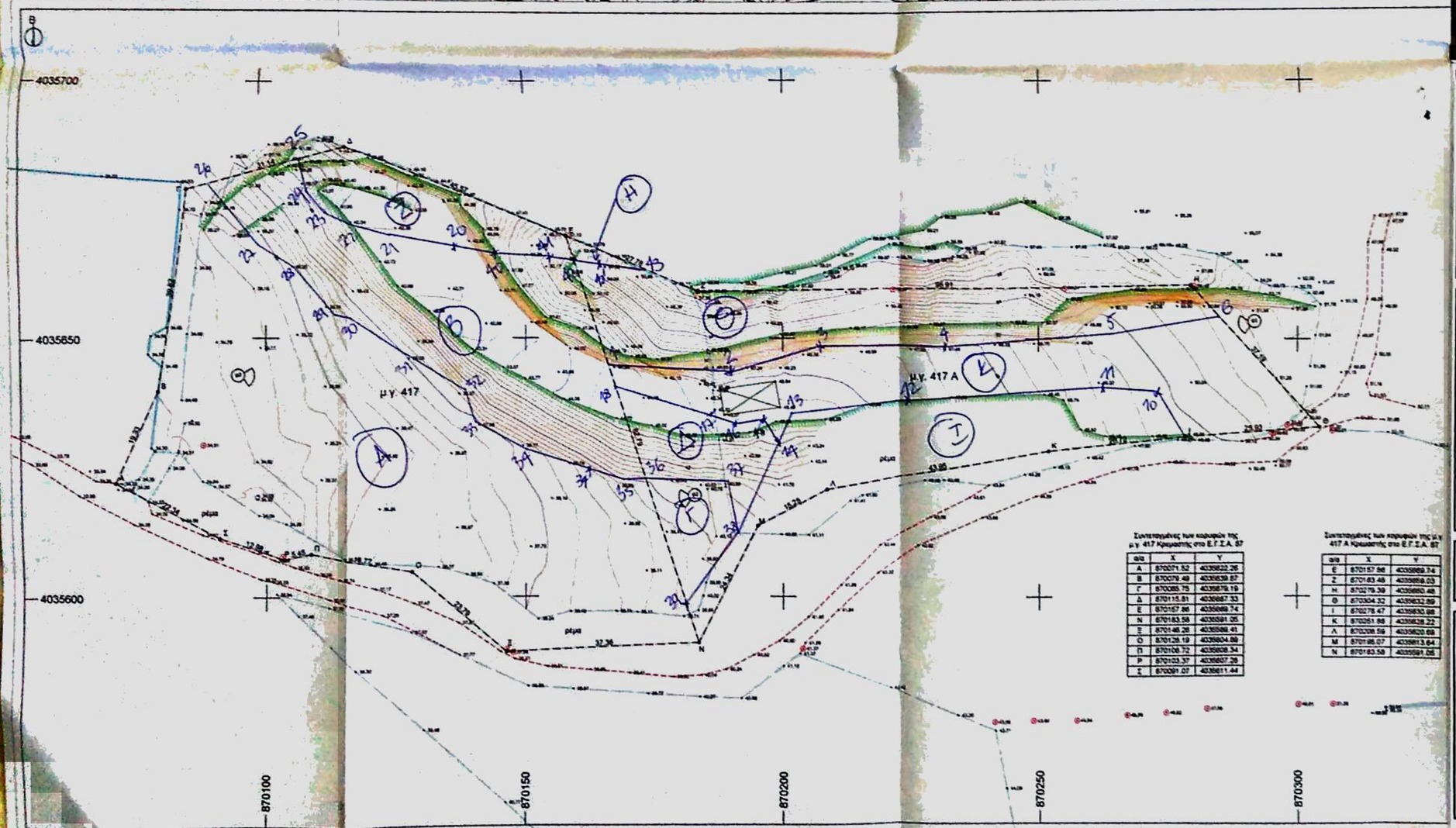

Συντεταγμένες των κορυφών της μ.γ. 417 Κρεμαστής στο Ε.Γ.Σ.Α. 87

Α/Α	X	Y
Α	870071.52	4035822.26
Β	870079.48	4035839.87
Γ	870085.75	4035878.19
Δ	870115.81	4035867.33
Ε	870157.96	4035869.74
Ν	870183.59	4035591.05
Σ	870146.26	4035588.41
Ο	870126.19	4035604.89
Π	870108.72	4035608.34
Ρ	870103.37	4035607.26
Σ	870091.07	4035611.44

Συντεταγμένες των κορυφών της μ.γ. 417 Α Κρεμαστής στο Ε.Γ.Σ.Α. 87

Α/Α	X	Y
Ε	870157.96	4035869.74
Ζ	870183.48	4035859.03
Η	870278.39	4035860.46
Θ	870304.32	4035832.89
Ι	870278.47	4035830.98
Κ	870251.98	4035839.22
Λ	870208.59	4035829.69
Μ	870186.07	4035813.64
Ν	870183.59	4035591.05

ΤΟΠΟΓΡΑΦΙΚΟ ΔΙΑΓΡΑΜΜΑ ΓΙΑ ΤΙΣ ΜΕΡΙΔΕΣ 417 ΚΑΙ 417 Α ΓΑΙΩΝ ΚΡΕΜΑΣΤΗΣ
ΕΝΤΑΞΗ ΣΤΟ Ε.Γ.Σ.Α. 87

ΔΗΜΟΣ ΡΟΔΟΥ - ΔΗΜΟΤΙΚΗ ΕΝΟΤΗΤΑ ΠΕΤΑΛΟΥΔΩΝ - ΚΟΙΝΟΤΗΤΑ ΚΡΕΜΑΣΤΗΣ - ΠΕΡΙΟΧΗ ΠΑΠΑΖΑΡΗ

ΑΡΙΘΜΟΣ ΕΤ. ΠΡΑΞΗΣ 7990/12-12-2017 ΧΑΡ

Ε.Γ.Σ.Α. (Ελληνικό Γεωδ. Σύστημα Αναφοράς) Εγκάρσια Μερκατορική Προβολή Κεντρικός Μεσημβρινός 24° Κο = 0.9996 Στον Μεσημβρινό αναφοράς το x=500.000 Πλάτος αναφοράς 00° 00' 00"	ΘΕΩΡΗΣΕΙΣ - ΕΓΚΡΙΣΕΙΣ ΡΟΔΟΣ ___/___/201___
ΚΛΙΜΑΚΑ 1:500	ΗΜΕΡΟΜΗΝΙΑ: ΡΟΔΟΣ, 23 ΑΠΡΙΛΙΟΥ 2017

ΑΡ ΣΧΕΔΙΟΥ
1

ΜΕΛΕΤΗ-ΣΥΝΤΑΞΗ

ΣΦΡΑΓΙΔΑ-ΥΠΟΓΡΑΦΗ

ΕΛΛΗΝΙΚΗ ΔΗΜΟΚΡΑΤΙΑ
ΠΕΤΑΛΟΥΔΩΝ
Ρόδος 12-12-2017
Η ΔΗΜΑΡΧΟΣ ΔΙΟΙΚ.

ΜΠΑΛΑΤΣΟΥΚΑ ΑΙΚΑΤΕΡΙΝΗ
ΔΑΣΟΛΟΓΟΣ ΜΒΑ

ΣΦΡΑΓΙΔΑ-ΥΠΟΓΡΑΦΗ

ΚΩΝΣΤΑΝΤΙΝΟΣ Π. ΣΑΚΕΛΛΑΡΗΣ
ΔΙΠΛ. ΑΓΡΟΝΟΜΟΣ & ΤΟΠΟΓΡΑΦΟΣ ΜΗΧΑΝΙΚΟΣ
ΒΡΙΛΗΣΣΙΩΝ 1ΟΣ ΠΟΛΥΤΕΧΝΕΙΟΥ
ΜΕΛΕΤΕΣ Τ.Ε.Ε. (ΑΡ. ΜΗΤΡΩΟΥ: 1.31.837)
12, ΔΗΜΟΚΡΑΤΙΑΣ 1, ΚΡΕΜΑΣΤΗ - ΚΡΕΜΑΣΤΗ 85004
ΤΗΛ.: 6940410873, email: ...@gmail.com
Α.Φ.Μ. 101...

Κωνσταντίνος Π. Σακελλάρης
Αγρονόμος Τοπογράφος Μηχανικός