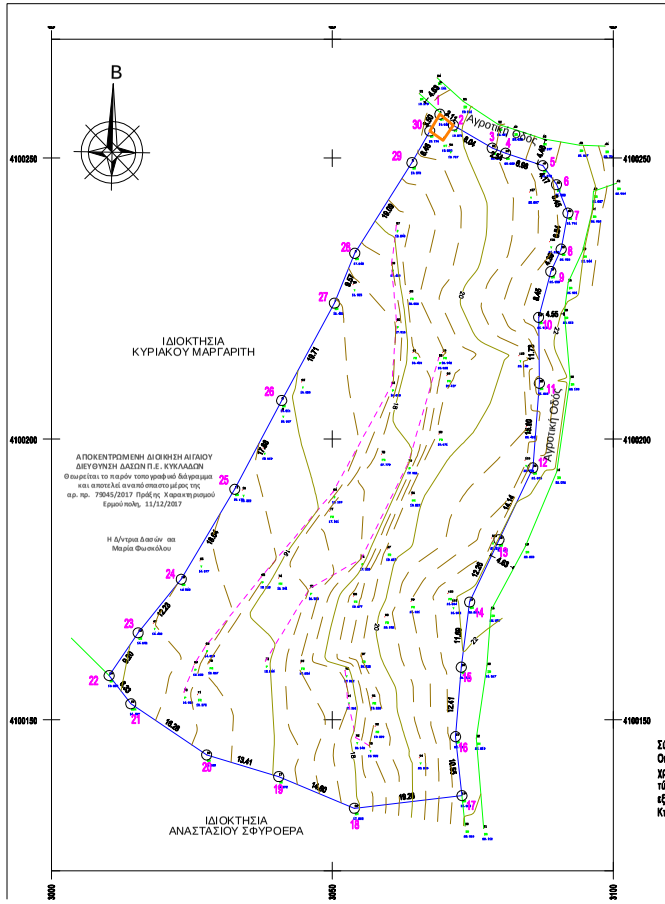

ΙΘΕΙΑΕΑΟ ΑΙΑΑΑΙΙΑΟΝÇΟÇΟ
ΟΔΟΟΦΟΙΑ ΟΟΙΟΛΟΛΑΙΙΑΟΙΙΑΟΙΑΟΑ87

ΑΔ	X	Y	ΙÇΕΙΟ (.)
1	623069.14	4100257.82	
2	623071.54	4100255.85	3.11
3	623078.47	4100251.78	8.04
4	623080.83	4100250.88	2.54
5	623087.45	4100248.65	6.98
6	623089.90	4100245.27	4.17
7	623091.93	4100240.21	5.45
8	623090.73	4100233.79	6.54
9	623088.89	4100229.81	4.39
10	623086.71	4100221.65	8.45
11	623086.85	4100209.92	11.73
12	623085.68	4100194.86	15.10
13	623079.66	4100182.07	14.14
14	623074.44	4100170.98	12.26
15	623072.95	4100159.38	11.69
16	623071.93	4100147.01	12.41
17	623073.07	4100136.52	10.55
18	623053.92	4100134.27	19.28
19	623040.46	4100139.90	14.60
20	623027.62	4100143.76	13.41
21	623014.12	4100152.87	16.28
22	623010.27	4100157.89	6.33
23	623015.43	4100165.51	9.20
24	623023.10	4100175.03	12.23
25	623032.63	4100191.05	18.64
26	623040.98	4100206.86	17.88
27	623050.37	4100224.19	19.71
28	623053.98	4100233.06	9.57
29	623064.17	4100249.20	19.09
30	623067.34	4100256.83	6.46
1	623069.14	4100257.82	3.50
E = 5.266 m²			

Σύστημα Συντεταγμένων: ΕΓΣΑ 87
Οι μετρήσεις πραγματοποιήθηκαν με χρήση γεωδαιτικου GPS δύο συχνοτήτων τύπου Ashtech ProMark 200, και εξάρτηση από το σύστημα Hepos της Κτηματολόγιο Α.Ε.

ΑΔΙΌΔΑΟΙΑ ΙΎΕΊΟΌΟΎ×ΑΎΟÇ ΕΚΧΑ Α.Α. ÊÊÉÍΑÉΑ
1:5000

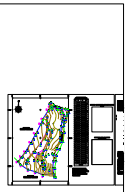

ΑΔΙΌΔΑΟΙΑ ×ΑΎΟÇ ÃÕÕ 7641.4
ÊÉÉÍΑÉΑ 1:5000

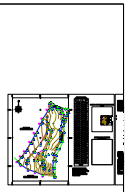

ΥΠΟΜΝΗΜΑ

Α: ΣΤΟΙΧΕΙΑ ΑΓΡΟΤΕΜΑΧΙΟΥ
Ε(1,2,3,...,29,30,1) = 5.266 m²
Ο αγρός καλούμενος "Ζαΐρι" κείμενος στη θέση "Πλάκα", της κτηματικής περιφέρειας τ.κ. Βίβλου, Δήμου Νάξου και Μικρών Κυκλάδων είναι εκτός σχεδίου πόλης, εκτός οικισμού και εντός Ζ.Ο.Ε. 15.
Είναι κατά παρέκκλιση άρτιος και οικοδομήσιμος με δυσμενέστερους όρους δόμησης..
Ο υπό τα στοιχεία (1,2,3,...,29,30,1) αγρός περιήλθε στην ιδιοκτήτρια Αικατερίνη συζ. Ι. Σέργη τγ. Β. Μαργαρίτη δυνάμει του υπ' αριθμ. 7871/25-10-1996 συμβολαίου γονικής παροχής.

1. _____

1.

_____

_____

Δήλωση Ιδιοκτήτη
Δηλώνω ότι ο αγρός επ' ονόματι "ΖΑΙΡΙ" ιδιοκτησίας μου που φαίνεται στο παρόν Τοπογραφικό Διάγραμμα με τα στοιχεία (1,2,3,...,29,30,1) έχει αποτυπωθεί με εντολή μου και η υπόδειξή των ορίων είναι αληθής
-0-
Δηλών

ÀÇÉÙÓÇ Ìç×ÁÍÉÉÍÖ (Ì. 651/77)
Ο κάτωθι υπογεγραμμένος Μηχανικός, δηλώνω ότι:
α) Ο αγρός ονόματι "Ζαΐρι", ο οποίος εμφαίνεται στο παρόν Διάγραμμα με τα στοιχεία (1,2,3,...,29,30 ,1) έχει εμβαδόν 5.166 τ.μ., βρίσκεται στην θέση "Πλάκα", τ.κ. Βίβλου του Δήμου Νάξου και Μικρών Κυκλάδων, εκτός Οικισμού, εκτός σχεδίου πόλης και εντός Ζ.Ο.Ε. 15.
β)Είναι κατά παρέκκλιση άρτιος και οικοδομήσιμος, με δυσμενεστερους όρους δόμησης.
γ)Δεν εμπίπτει στις διατάξεις του ν.1337/83 περι εισφορές σε γη και χρήμα
δ) εντός του αγροτεμαχίου δεν διέρχονται ενάέριες γραμμές μεταφοράς ρεύματος υψηλής τάσης της ΔΕΗ, αγωγός αερίου, οδός
προυφιστάμενη του 1923 ή ρέμα.
ε) εντός των ορόρων δεν υφίστανται διατηρητέα κτίσματα.

-0-
Μηχανικός

ΓΕΩΡΓΙΟΣ Κ. ΣΑΛΤΕΡΗΣ
ΑΓΡΟΝΟΜΟΣ & ΤΟΠΟΓΡΑΦΟΣ ΜΗΧΑΝΙΚΟΣ Α.Π.Θ
ΟΡΚΟΣ - ΝΑΞΟΣ - Τ.Κ. 84300
ΤΗΛ. 6937297011

ΕΡΓΟΔΟΤΗΣ
ΑΙΚΑΤΕΡΙΝΗ ΜΑΡΓΑΡΙΤΗ

ΕΡΓΟ
ΤΟΠΟΓΡΑΦΙΚΗ ΑΠΟΤΥΠΩΣΗ ΙΔΙΟΚΤΗΣΙΑΣ

ΘΕΣΗ
Αγρός "ΖΑΪΡΙ"
Θέση "ΠΛΑΚΑ"
ΤΚ ΒΙΒΛΟΥ
ΔΗΜΟΥ ΝΑΞΟΥ & ΜΙΚΡΩΝ ΚΥΚΛΑΔΩΝ

ΑΡ. ΣΧΕΔΙΟΥ
Α1

ΘΕΜΑ ΣΧΕΔΙΟΥ
ΤΟΠΟΓΡΑΦΙΚΟ ΔΙΑΓΡΑΜΜΑ

ΚΛΙΜΑΚΑ 1:500

ΗΜΕΡΟΜΗΝΙΑ: ΝΟΕΜΒΡΙΟΣ 2017

ΣΦΡΑΓΙΔΑ - ΥΠΟΓΡΑΦΗ