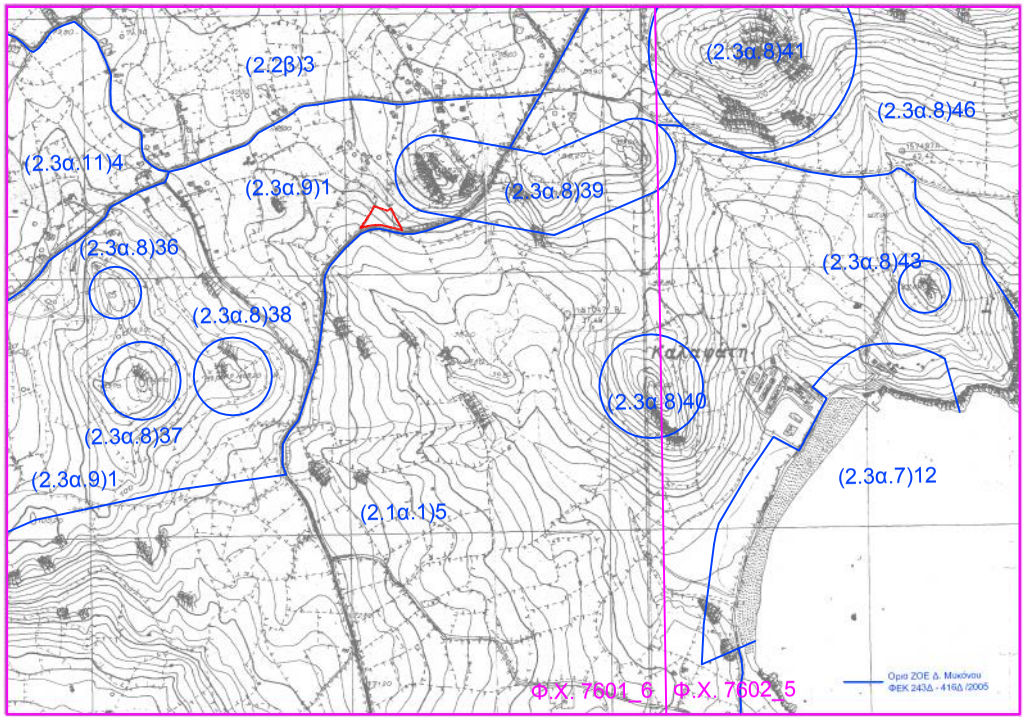

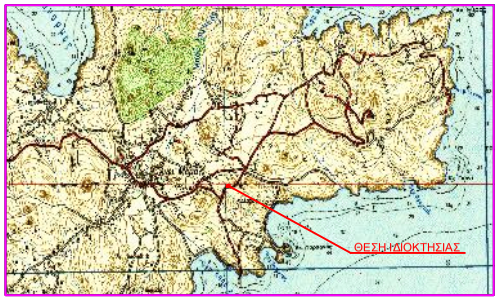

ΕΜΒΑΔΟΜΕΤΡΗΣΗ - ΜΗΚΗ ΠΛΕΥΡΩΝ

Ε γηπεδου = Ε (Α1,Α18,Α17,Α19,Α20,.., Α24,Α25,Α1) = 1901.93 τ.μ.
Α1-Α18=26.52 Α18-Α17=22.21 Α17-Α19=8.99 Α19-Α20=19.28 Α20-Α21=7.73 Α21-Α22=24.68
Α22-Α23=21.70 Α23-Α24=23.31 Α24-Α25=31.78 Α25-Α1=26.09

Πίνακας συντεταγμένων κορυφών ορίων
Σύστημα συντεταγμένων ΕΓΣΑ87

Α/Α	Χ	Υ
Α1	624730.50	4 144948.31
Α17	624755.77	4 144989.53
Α19	624764.34	4 144986.85
Α20	624782.68	4 144981.14
Α21	624789.38	4 144984.90
Α22	624800.33	4 144962.84
Α23	624809.97	4 144943.48
Α24	624787.44	4 144949.40
Α25	624756.09	4 144953.20

ΠΑΡΑΤΗΡΗΣΕΙΣ

-- Τα όρια εφαρμόστηκαν βάσει υπόδειξης του ιδιοκτήτη και της υπάρχουσας κατάστασης.
-- Τα εμβαδά υπολογίστηκαν αναλυτικά και οι αποστάσεις μετρήθηκαν επί τεθλασμένης.
-- Η ελάχιστη απόσταση από τη θάλασσα του γηπέδου είναι 920μ.
-- Το σύστημα συντεταγμένων είναι το κρατικό σύστημα ΕΓΣΑ87 και τα υψόμετρα είναι απόλυτα.

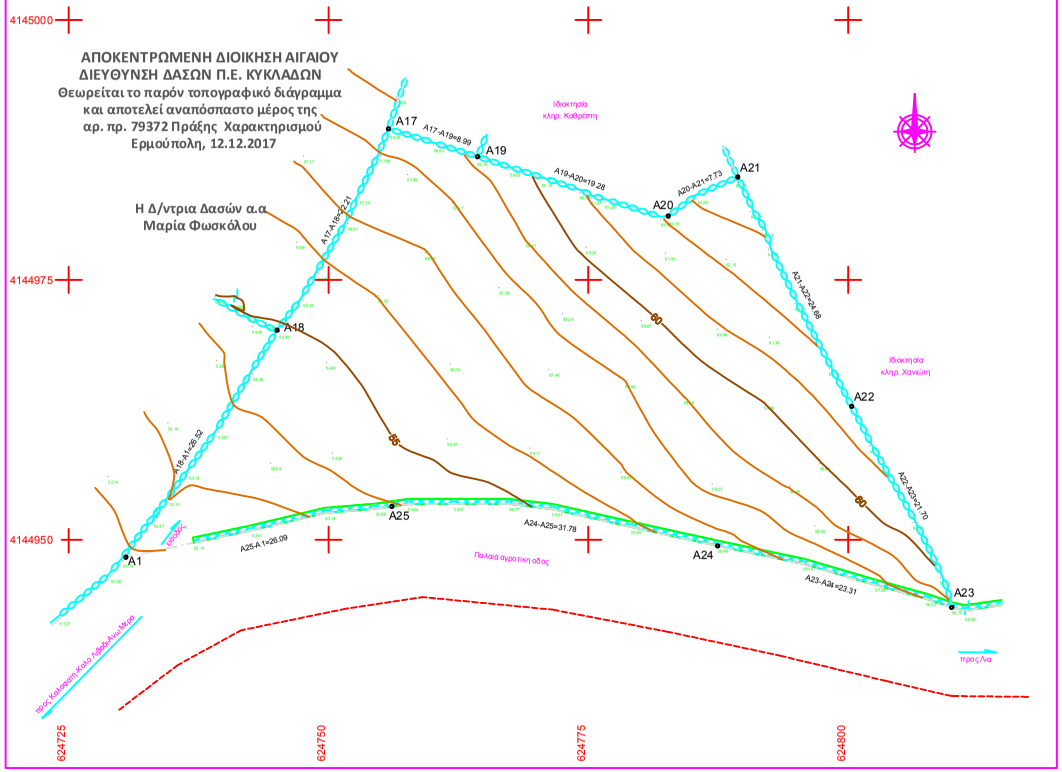

ΔΗΛΩΣΕΙΣ Ν. 651/77 κ Ν.1337/83

Δηλώνω υπεύθυνα και σύμφωνα με το άρθρο 5 του Ν.651/77 ότι
Το γήπεδο που χαρακτηρίζεται από τα στοιχεία (Α1,Α18,Α17,Α19,Α20,.., Α24,Α25,Α1), ευρίσκεται εκτός σχεδίου, εντός Ζ.Ο.Ε. (ΦΕΚ 243Δ/2005) Δήμου Μυκόνου (περιοχή (2.3α.9) 1), δεν είναι άρτιο και δε δύναται να οικοδομηθεί σύμφωνα με τις ισχύουσες πολεοδομικές διαταξεις.
Το γήπεδο βρίσκεται σε περιοχή που δεν έχει συνταχθεί μελέτη Εθνικού Κτηματολογίου.
Το γήπεδο δεν υπάγεται στις διατάξεις του Ν. 1337/83 και δεν οφείλει εισφορά σε γη και χρήμα.
Το γήπεδο δεν υπάγεται στις διατάξεις του Ν. 3937/2011 (ΦΕΚ 60Α/2011) περί διατήρησης της βιοποικιλότητας.

Ο δηλών Μηχανικός

ΤΟΠΟΓΡΑΦΙΚΟ
ΔΙΑΓΡΑΜΜΑ ΓΗΠΕΔΟΥ

ΚΛΙΜΑΚΑ
1 : 250

ΗΜΕΡΟΜΗΝΙΑ
ΣΕΠΤΕΜΒΡΙΟΣ 201

ΘΕΣΗ : "Φανάρια" ή "Στενό" ή "Πετακα" Άνω Μεράς Ν. ΜΥΚΟΝΟΥ

ΙΔΙΟΚΤΗΣΙΑΣ : «ΞΕΝΤΕ Α.Ε.»

ΣΦΡΑΓΙΔΑ - ΥΠΟΓΡΑΦΗ