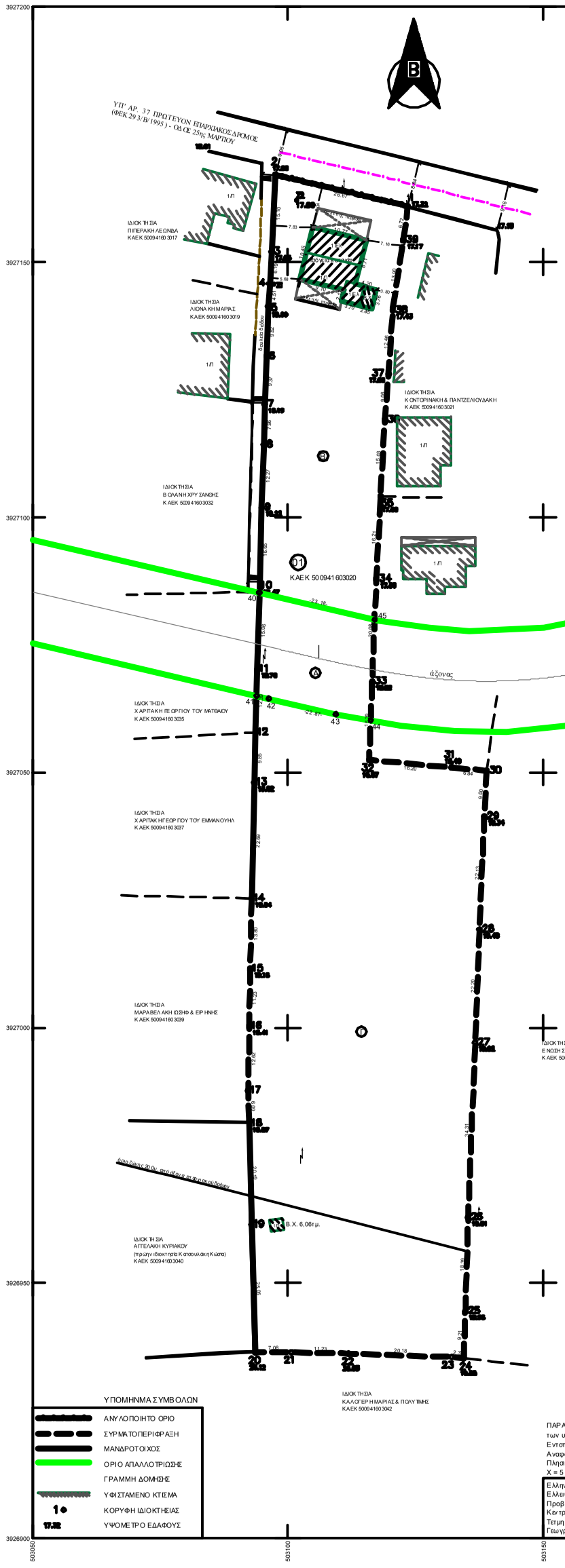

ΙΔΙΟΚΤΗΣΙΑ: 01		E= 7702.337τ.μ.	
Κορυφές	X	Y	Πλευρές
1	503123.520	3927160.944	26.67
2	503097.570	3927167.094	15.10
3	503096.810	3927152.010	6.19
4	503096.538	3927145.827	4.51
5	503096.171	3927141.331	9.82
6	503095.902	3927131.518	9.37
7	503095.474	3927122.158	7.96
8	503095.337	3927114.204	12.27
9	503094.907	3927101.945	16.65
10	503094.439	3927085.301	15.06
11	503094.043	3927070.244	12.39
12	503093.693	3927057.859	9.85
13	503093.414	3927048.009	22.69
14	503092.902	3927025.324	13.80
15	503092.641	3927011.526	11.23
16	503092.484	3927000.293	12.62
17	503092.231	3926987.680	6.09
18	503092.476	3926981.597	20.19
19	503092.918	3926961.415	25.05
20	503093.617	3926936.380	7.08
21	503100.691	3926936.426	11.23
22	503111.913	3926936.159	20.18
23	503132.080	3926935.485	2.33
24	503134.399	3926935.225	9.21
25	503134.762	3926944.425	18.39
26	503135.290	3926962.807	34.31
27	503136.685	3926997.087	22.20
28	503137.529	3927019.273	22.13
29	503138.495	3927041.381	9.00
30	503138.888	3927050.373	6.84
31	503132.079	3927050.988	16.20
32	503115.949	3927052.444	15.39
33	503116.534	3927067.818	20.08
34	503117.316	3927087.885	16.21
35	503118.170	3927104.071	15.03
36	503119.030	3927119.075	9.06
37	503119.734	3927128.104	12.46
38	503120.549	3927140.539	13.90
39	503122.606	3927154.283	6.72

Η ΑΠΑΛΛΟΤΡΙΩΣΗ ΕΧΕΙ ΚΗΡΥΧΘΕΙ, ΑΛΛΑ ΔΕΝ ΕΧΕΙ ΑΚΟΜΑ ΣΥΝΤΕΛΕΣΤΕΙ

ΑΠΑΛΛΟΤΡΙΟΥΜΕΝΗ ΕΚΤΑΣΗ: Α		E= 453.911τ.μ.	
Κορυφές	X	Y	Πλευρές
40	503094.437	3927085.214	14.98
11	503094.043	3927070.244	5.20
41	503093.896	3927065.044	2.45
42	503096.282	3927064.487	13.48
43	503109.408	3927061.434	6.94
44	503116.246	3927060.253	7.57
33	503116.534	3927067.818	12.13
45	503117.006	3927079.937	23.18

ΜΕΤΑ ΤΗ ΣΥΝΤΕΛΕΣΗ ΤΗΣ ΑΠΑΛΛΟΤΡΙΩΣΗΣ

ΕΝΑΠΟΜΕΙΝΟΥΣΑ ΙΔΙΟΚΤΗΣΙΑ: Β		E= 1957.049τ.μ.	
Κορυφές	X	Y	Πλευρές
1	503123.520	3927160.944	26.67
2	503097.570	3927167.094	15.10
3	503096.810	3927152.010	6.19
4	503096.538	3927145.827	4.51
5	503096.171	3927141.331	9.82
6	503095.902	3927131.518	9.37
7	503095.474	3927122.158	7.96
8	503095.337	3927114.204	12.27
9	503094.907	3927101.945	16.65
10	503094.439	3927085.301	0.09
40	503094.437	3927085.214	23.18
45	503117.006	3927079.937	7.95
34	503117.316	3927087.885	16.21
35	503118.170	3927104.071	15.03
36	503119.030	3927119.075	9.06
37	503119.734	3927128.104	12.46
38	503120.549	3927140.539	13.90
39	503122.606	3927154.283	6.72

ΕΝΑΠΟΜΕΙΝΟΥΣΑ ΙΔΙΟΚΤΗΣΙΑ: Γ		E= 5291.377τ.μ.	
Κορυφές	X	Y	Πλευρές
41	503093.896	3927065.044	7.19
12	503093.693	3927057.859	9.85
13	503093.414	3927048.009	22.69
14	503092.902	3927025.324	13.80
15	503092.641	3927011.526	11.23
16	503092.484	3927000.293	12.62
17	503092.231	3926987.680	6.09
18	503092.476	3926981.597	20.19
19	503092.918	3926961.415	25.05
20	503093.617	3926936.380	7.08
21	503100.691	3926936.426	11.23
22	503111.913	3926936.159	20.18
23	503132.080	3926935.485	2.33
24	503134.399	3926935.225	9.21
25	503134.762	3926944.425	18.39
26	503135.290	3926962.807	34.31
27	503136.685	3926997.087	22.20
28	503137.529	3927019.273	22.13
29	503138.495	3927041.381	9.00
30	503138.888	3927050.373	6.84
31	503132.079	3927050.988	16.20
32	503115.949	3927052.444	7.81
44	503116.246	3927060.253	6.94
43	503109.408	3927061.434	13.48
42	503096.282	3927064.487	2.45

ΕΜΒΑΔΑ

Εμβαδόν γηπέδου (01) με στοιχεία (1-2-3-4-5-...-35-36-37-38-39-1): 7.702,337τ.μ.
Εμβαδόν απαλλοτριούμενης έκτασης (Α) με στοιχεία (40-11-41-42-43-44-33-45-40): 453,911τ.μ. (η απαλλοτρίωση δεν έχει ακόμα συντελεστεί)
Μετά τη συντέλεση της απαλλοτρίωσης:
Εμβαδόν εναπομείνοντος γηπέδου (Β) με στοιχεία (1-2-3-4-5-6-7-8-9-10-40-45-34-35-36-37-38-39-1): 1.957,049τ.μ.
Εμβαδόν εναπομείνοντος γηπέδου (Γ) με στοιχεία (41-12-13-14-15-16-17-18-19-20-21-22-23-24-25-26-27-28-29-30-31-32-44-43-42-41): 5.291,377τ.μ.
Εμβαδόν ισόγειας κατοικίας: 124,80τ.μ. - Εμβαδόν συνεχόμενου ισόγειου βοηθητικού χώρου: 8,99τ.μ.

ΠΑΡΑΤΗΡΗΣΕΙΣ
1) Οι συντεταγμένες αναφέρονται στο Κρατικό Σύστημα Συντεταγμένων ΕΓΣΑ '87.
2) Οι διαστάσεις και το εμβαδόν έχουν υπολογιστεί αναλυτικά από τις συντεταγμένες των κορυφών.
3) Η αποτύπωση του ακινήτου έχει γίνει με τη μέθοδο της ταχυμετρικής αποτύπωσης με χρήση του Γεωδαιτικού Σταθμού LEICA TCR407.
4) Η εξάρτηση από το ΕΓΣΑ '87 έχει πραγματοποιηθεί με το σύστημα Trimble GPS R6 διπλής συχνότητας με χρήση των υπηρεσιών πραγματικού χρόνου (RTK) του Ελληνικού Συστήματος Εντοπισμού HEPOS και της δικτυακής τεχνικής του Εικονικού Σταθμού Αναφοράς (VRS). Τα υψόμετρα αναφέρονται στη μέση στάθμη της θάλασσας.

ΔΗΛΩΣΗ ΙΔΙΟΚΤΗΤΗ (Ν. 4030/2011)

Ο πιο κάτω υπογεγραμμένος δηλώνω υπεύθυνα:
- ότι τα όρια του γηπέδου με στοιχεία (1-2-3-4-5-...-35-36-37-38-39-1) κι εμβαδόν 7.702,337τ.μ., που βρίσκεται επί της οδού 25ης Μαρτίου στη θέση "Ξυλοκαμάρα" της Δημοτικής Κοινότητας Νεροκούρου της Δημοτικής Ενότητας Ελευθερίου Βενιζέλου Δήμου Χανίων Π.Ε. Χανίων, υπεδείχθησαν από εμένα.
- ότι ευθύνομαι για την ακρίβεια των δηλουμένων ορίων του γεωτεμαχίου.

Ο ΔΗΛΩΝ

ΔΗΛΩΣΗ Ν. 2308/1995

Το παρόν ακίνητο εμπίπτει σε περιοχή λειτουργίας του Εθνικού Κτηματολογίου και απεικονίζεται στο κτηματολογικό διάγραμμα με Κωδικό Αριθμό Εθνικού Κτηματολογίου (ΚΑΕΚ) 500941603020 κι εμβαδόν 7945τ.μ.

ΔΗΛΩΣΗ ΜΗΧΑΝΙΚΟΥ (Ν. 651/1977)

Δηλώνω σύμφωνα με το νόμο για το γήπεδο (01) με στοιχεία (1-2-3-4-5-6-...-34-35-36-37-38-39-1) κι εμβαδόν 7.702,337τ.μ., που βρίσκεται επί της οδού 25ης Μαρτίου στη θέση "Ξυλοκαμάρα" της Δημοτικής Κοινότητας Νεροκούρου της Δημοτικής Ενότητας Ελευθερίου Βενιζέλου Δήμου Χανίων της Περιφερειακής Ενότητας Χανίων Περιφέρειας Κρήτης, ότι:

1) Βρίσκεται εκτός ορίων του προϋφιστάμενου του έτους 1923 οικισμού Ξυλοκαμάρα, εντός περιμετρικής ζώνης των 500μ., εκτός Ζ.Ο.Ε., εκτός Σ.Χ.Ο.Ο.Α.Π., εκτός ορίων του Δικτύου "Natura 2000", κατά τμήμα του εμβαδού 6.642,021τ.μ. εντός ζώνης 200μ. από τον άξονα της επαρχιακής οδού "Περιφερειακή Δαράτσου-Μουρνιών-Σούδας" οπότε πληρεί τις προϋποθέσεις του Άρθρου 51 Παρ.11α Ν.4178/2013 ΦΕΚ 174/Α/2013, εκτός των παραμεθόριων περιοχών Νομού Χανίων, εκτός της Επιτηρούμενης Ζώνης Ελέγχου από το Ναυτικό Οχυρό Σούδας και Δρεπάνου και την Αεροπορία.

2) Είναι κατά παρέκκλιση άρτιο και οικοδομήσιμο σύμφωνα με την Παρ.2β του Άρθρου 1 του Π.Δ. 24-5-1985 ΦΕΚ 270//Δ/31-5-1985, εάν προϋφίσταται ως έχει της ημερομηνίας 17-10-1978, εκτός εάν εμπίπτει στις διατάξεις της δασικής νομοθεσίας ή εκτός εάν υπάγεται σε αρχαιολογικούς ή άλλους περιορισμούς.

3) Το αρχικό γήπεδο (01) απαλλοτριώνεται κατά τμήμα του (Α) με στοιχεία (40-11-41-42-43-44-33-45-40) κι εμβαδόν 453,911τ.μ. για τη διάνοιξη του δρόμου σύνδεσης των περιαστικών δήμων της πόλεως Χανίων.
Η κήρυξη της αναγκαστικής απαλλοτρίωσης έχει γίνει με την υπ' αρ. Απόφαση Γ.Γ.Α.Δ.Κ. 1773/6-9-2011 ΦΕΚ 241/ΑΑΠ/21-9-2011, ενώ η συντέλεση της απαλλοτρίωσης δεν έχει γίνει ακόμα.
Μετά τη συντέλεση της απαλλοτρίωσης το αρχικό γήπεδο (01) τεμαχίζεται σε δύο νέα γήπεδα:
- το γήπεδο (Β) με στοιχεία (1-2-3-4-5-6-7-8-9-10-40-45-34-35-36-37-38-39-1) κι εμβαδόν 1.957,049τ.μ. βόρεια του δρόμου
- το γήπεδο (Γ) με στοιχεία (41-12-13-14-15-16-17-18-19-20-21-22-23-24-25-26-27-28-29-30-31-32-44-43-42-41) κι εμβαδόν 5.291,377τ.μ. νότια του δρόμου

4) Σύμφωνα με την Εγκύκλιο 104/1986, τα δύο γήπεδα, που προκύπτουν, είναι κατά παρέκκλιση άρτια, διότι:
- το αρχικό γήπεδο ήταν άρτιο και οικοδομήσιμο μέχρι τη διάνοιξη της οδού.
- τα δύο νέα γήπεδα έχουν τη θέση και τις ελάχιστες απαιτούμενες διαστάσεις προσώπου-βάθους για να υπαχθούν σε κάποια από τις περιπτώσεις της κατά παρέκκλιση αρτιότητας της Παρ.2 του Άρθρου 1 του Π.Δ. 24-5-1985 ΦΕΚ 270/Δ/31-5-1985 ανάλογα και με τον χρόνο δημιουργίας του αρχικού γηπέδου.
Πιο συγκεκριμένα,
- το γήπεδο (Β) με στοιχεία (1-2-3-4-5-6-7-8-9-10-40-45-34-35-36-37-38-39-1) κι εμβαδόν 1.957,049τ.μ. είναι κατά παρέκκλιση άρτιο και οικοδομήσιμο σύμφωνα με την Παρ.2β του Άρθρου 1 του Π.Δ. 24-5-1985 ΦΕΚ 270/Δ/31-5-1985, εάν το αρχικό γήπεδο προϋφίσταται της ημερομηνίας 12-9-1964, εκτός εάν εμπίπτει στις διατάξεις της δασικής νομοθεσίας ή εκτός εάν υπάγεται σε αρχαιολογικούς ή άλλους περιορισμούς.
- το γήπεδο (Γ) με στοιχεία (41-12-13-14-15-16-17-18-19-20-21-22-23-24-25-26-27-28-29-30-31-32-44-43-42-41) κι εμβαδόν 5.291,377τ.μ. είναι κατά παρέκκλιση άρτιο και οικοδομήσιμο σύμφωνα με την Παρ.2β του Άρθρου 1 του Π.Δ 24-5-1985 ΦΕΚ 270/Δ/31-5-1985, εάν το αρχικό γήπεδο προϋφίσταται της ημερομηνίας 12-9-1964, εκτός εάν εμπίπτει στις διατάξεις της δασικής νομοθεσίας ή εκτός εάν υπάγεται σε αρχαιολογικούς ή άλλους περιορισμούς.

5) Δεν υπάγεται στις διατάξεις του Ν. 1337/1983 ή του Π.Δ. 20-8-1985 ΦΕΚ 414/Δ/30-8-1985 περί εισφοράς σε γη και χρήμα.

6) Εντός αυτού δε διέρχονται εναέριες γραμμές μεταφοράς Υψηλής Τάσης της ΔΕΗ ή αγωγός φυσικού αερίου.

7) Εντός αυτού ή σε απόσταση μικρότερη των 20μ. από αυτό δε διέρχεται ρέμα.

8) Απέχει από τη θάλασσα πάνω από 800 μέτρα (περίπου 2300 μέτρα).

7 Σεπτεμβρίου 2017
Ο ΜΗΧΑΝΙΚΟΣ

ΠΑΡΑΤΗΡΗΣΕΙΣ
1) Η παρούσα ιδιοκτησία υπάγεται στον έλεγχο Δασαρχείου για το εάν εμπίπτει στις διατάξεις περί δασικής νομοθεσίας.
2) Η παρούσα ιδιοκτησία υπάγεται στον έλεγχο από τη Διεύθυνση Αγροτικής Ανάπτυξης για το εάν ανήκει σε γεωργική γη υψηλής παραγωγικότητας.
3) Η ζώνη απαλλοτρίωσης του δρόμου σύνδεσης των περιαστικών δήμων της πόλεως Χανίων έχει εφαρμοστεί με βάση το κτηματολογικό διάγραμμα της μελέτης, όπου οι συντεταγμένες αναφέρονται στο Κρατικό Σύστημα Ε.Γ.Σ.Α. '87 και όπου η παρούσα ιδιοκτησία απεικονίζεται με τον αριθμό 106.
4) Το παρόν ακίνητο έχει περιέλθει στους κληρονόμους του Φασουλάκη Μανούσου, ο οποίος απεβίωσε 5-8-1987 και άφησε την από 6-3-1981 ιδιόγραφη διαθήκη. Την κληρονομιά αποδέχτηκαν κατά ποσοστό 1/6 εξ αδιαιρέτου η Αικατερίνη Φουσταλιεράκη, η Μαρία Φουσταλιεράκη και η Δήμητρα Φουσταλιεράκη, ο Ανδρέας Φουσταλιεράκης, η Μαρία Φουσταλιεράκη και η Χαρίκλεια Φουσταλιεράκη δυνάμει των υπ' αρ. 2115/1988 & 8289/2001 Δηλώσεων Αποδοχής Κληρονομιάς.

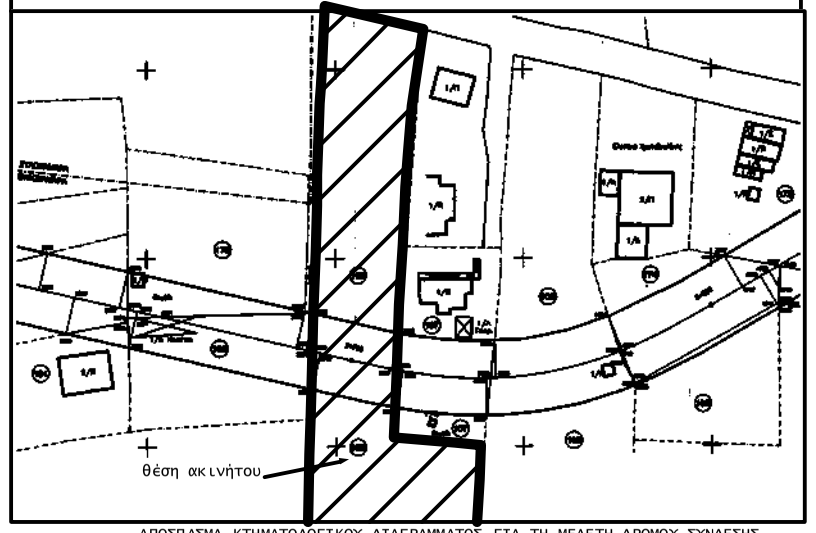

ΑΠΟΣΠΑΣΜΑ ΚΤΗΜΑΤΟΛΟΓΙΚΟΥ ΔΙΑΓΡΑΜΜΑΤΟΣ ΓΙΑ ΤΗ ΜΕΛΕΤΗ ΔΡΟΜΟΥ ΣΥΝΔΕΣΗΣ ΤΩΝ ΠΕΡΙΑΣΤΙΚΩΝ ΔΗΜΩΝ ΤΗΣ ΠΟΛΕΩΣ ΧΑΝΙΩΝ (υπ' αρ. 106 ιδιοκτησία) - ΚΛΙΜΑΚΑ 1:1000

ΙΣΧΥΟΝΤΕΣ ΟΡΟΙ ΔΟΜΗΣΗΣ ΕΚΤΟΣ ΣΧΕΔΙΟΥ ΠΕΡΙΟΧΗΣ

Π.Δ. 24-5-1985 ΦΕΚ 270/Δ/31-5-1985 & Ν. 3212/2003 ΦΕΚ 308/Α/31-12-2003

ΓΙΑ ΓΗΠΕΔΑ ΜΕ ΠΡΟΣΩΠΟ ΣΕ ΔΙΕΘΝΕΙΣ, ΕΠΑΡΧΙΑΚΕΣ, ΚΥΡΙΕΣ ΔΗΜΟΤΙΚΕΣ ΟΔΟΥΣ

ΑΡΤΙΟΤΗΤΑ ΚΑΤΑ ΚΑΝΟΝΑ
-Ελάχιστο εμβαδόν γηπέδου 4.000 τ.μ.
-Ελάχιστο πρόσωπο 45μ.
-Ελάχιστο βάθος 50μ.

ΑΡΤΙΟΤΗΤΑ ΚΑΤΑ ΠΑΡΕΚΚΛΙΣΗ για γήπεδα που έχουν δημιουργηθεί από την ημερομηνία 17-10-1978 έως την 31-5-1985
-Ελάχιστο εμβαδόν γηπέδου 4.000 τ.μ.

ΑΡΤΙΟΤΗΤΑ ΚΑΤΑ ΠΑΡΕΚΚΛΙΣΗ για γήπεδα προϋφιστάμενα της ημερομηνίας 17-10-1978
-Ελάχιστο εμβαδόν γηπέδου 2000 τ.μ.
-Ελάχιστο πρόσωπο 25μ.
-Ελάχιστο βάθος 40μ.

ΑΡΤΙΟΤΗΤΑ ΚΑΤΑ ΠΑΡΕΚΚΛΙΣΗ για γήπεδα προϋφιστάμενα της ημερομηνίας 12-9-1964
-Ελάχιστο εμβαδόν γηπέδου 1200 τ.μ.
-Ελάχιστο πρόσωπο 20μ.
-Ελάχιστο βάθος 35μ.

ΑΡΤΙΟΤΗΤΑ ΚΑΤΑ ΠΑΡΕΚΚΛΙΣΗ για γήπεδα προϋφιστάμενα της ημερομηνίας 12-11-1962
-Ελάχιστο εμβαδόν γηπέδου 750 τ.μ.
-Ελάχιστο πρόσωπο 10μ.
-Ελάχιστο βάθος 15μ.

ΜΕΓΙΣΤΟ ΠΟΣΟΣΤΟ ΚΑΛΥΨΗΣ: 10%
ΜΕΓΣΤΙΟΣ ΣΥΝΤΕΛΕΣΤΗΣ ΔΟΜΗΣΗΣ: 0,2
ΕΛΑΧΙΣΤΗ ΑΠΟΣΤΑΣΗ 20,00μ. από τον άξονα του Πρωτεύοντος Επαρχιακού Δικτύου (Π.Δ. 209/24-6-1998 ΦΕΚ 169/Α/15-7-1998 για τη λήψη μέτρων για την ασφάλεια της υπεραστικής συγκοινωνίας)
ΜΕΓΙΣΤΗ ΕΠΙΤΡΕΠΟΜΕΝΗ ΕΠΙΦΑΝΕΙΑ ΚΤΙΡΙΟΥ ΚΑΙ ΣΥΝΟΛΙΚΗ ΕΠΙΦΑΝΕΙΑ ΟΡΟΦΩΝ ΓΙΑ ΚΑΤΟΙΚΙΑ:
200 + (7702,337-4000)x0,02 = 274,047τ.μ. (για την αρχική ιδιοκτησία)
ΑΠΟΣΤΑΣΕΙΣ ΑΠΟ ΟΡΙΑ ΓΗΠΕΔΟΥ: Ελάχιστες πλάγιες αποστάσεις 5μ. - Ελάχιστη οπίσθια απόσταση 15μ. (Εγκύκλιος 104/86)
- Επιτρέπεται η κατασκευή κτίσματος ανεξάρτητα από την κλίση του εδάφους. Αν η κλίση του εδάφους υπερβαίνει το 35% στη θέση του κτιρίου, το εμβαδόν τον υπόγειων βοηθητικών χώρων, που δεν προσμετράται στον συντελεστή δόμησης, δεν μπορεί να υπερβεί το 20% της επιτρεπόμενης δόμησης.
- Το υπόγειο δεν επιτρέπεται να εξέχει το περίγραμμα του ισογείου του κτιρίου.
- Η στάθμη της οροφής του υπογείου δεν επιτρέπεται να είναι ψηλότερη των 0,80μ. από το διαμορφωμένο έδαφος.
ΜΕΓΙΣΤΟ ΥΨΟΣ ΚΤΙΡΙΟΥ: 4,00μ. για μονόροφη οικοδομή και 7,50μ. για διώροφη οικοδομή - Προσαύξηση κατά 1,20μ. σε περίπτωση κατασκευής κεκλιμένης στέγης - ΜΕΓΙΣΤΟΣ ΑΡΙΘΜΟΣ ΟΡΟΦΩΝ: 2
Δεν επιτρέπεται η κατασκευή κτιρίου σε υποστηλώματα (PILOTIS)

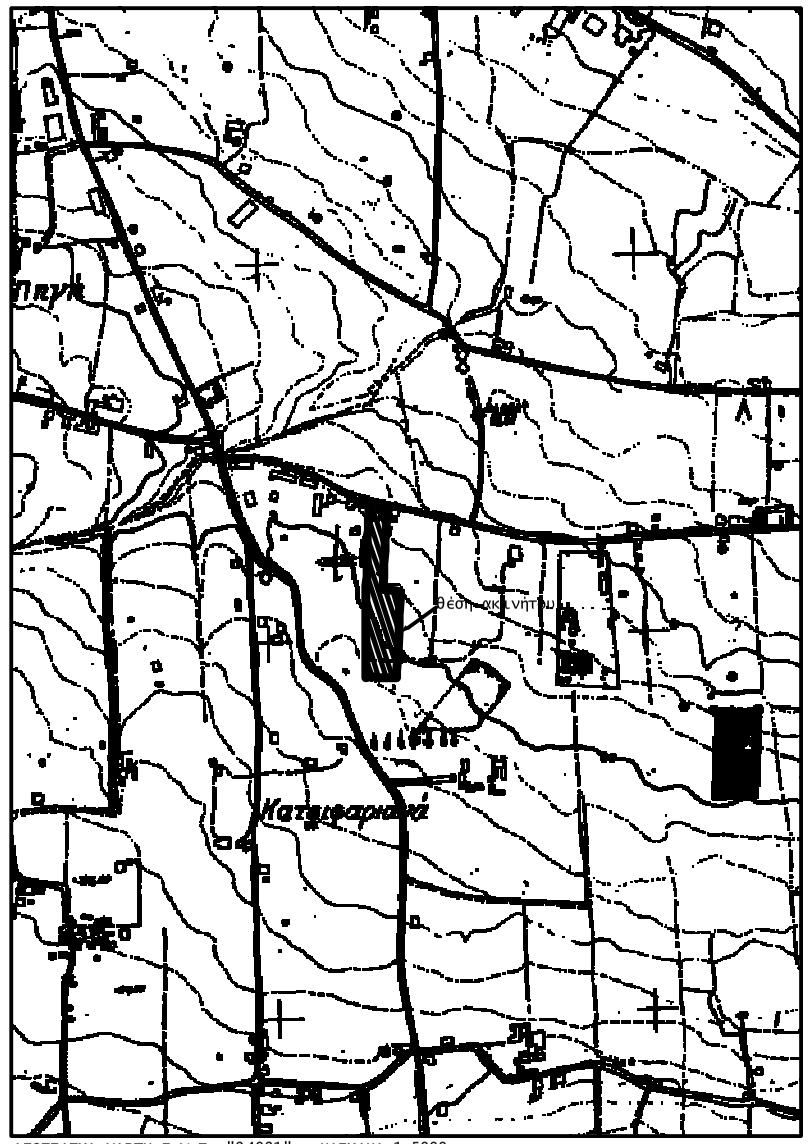

ΑΠΟΣΠΑΣΜΑ ΧΑΡΤΗ Γ.Υ.Σ. "94081" - ΚΛΙΜΑΚΑ 1:5000



ΑΠΟΣΠΑΣΜΑ ΤΟΥ ΠΡΟΫΦΙΣΤΑΜΕΝΟΥ ΤΟΥ ΕΤΟΥΣ 1923 ΟΙΚΙΣΜΟΥ ΞΥΛΟΚΑΜΑΡΑΣ (ΦΕΚ 161/Δ/1979)
ΚΛΙΜΑΚΑ 1:5000

ΤΕΧΝΙΚΟ ΓΡΑΦΕΙΟ
ΑΓΑΠΗ Ν. ΠΑΠΑΔΑΚΗ
ΑΓΡΟΝΟΜΟΣ & ΤΟΠΟΓΡΑΦΟΣ ΜΗΧΑΝΙΚΟΣ Ε.Μ.Π.
ΗΡΩΩΝ ΠΟΛΥΤΕΧΝΕΙΟΥ 38Α, ΧΑΝΙΑ Τ.Κ 73132 Τηλ:28210-58122

ΙΔΙΟΚΤΗΤΕΣ :
ΑΝΔΡΕΑΣ ΦΟΥΣΤΑΛΙΕΡΑΚΗΣ ΤΟΥ ΕΜΜΑΝΟΥΗΛ
ΜΑΡΙΑ ΦΟΥΣΤΑΛΙΕΡΑΚΗ ΤΟΥ ΕΜΜΑΝΟΥΗΛ
ΧΑΡΙΚΛΕΙΑ ΦΟΥΣΤΑΛΙΕΡΑΚΗ ΤΟΥ ΕΜΜΑΝΟΥΗΛ
ΑΙΚΑΤΕΡΙΝΗ ΦΟΥΣΤΑΛΙΕΡΑΚΗ ΤΟΥ ΓΕΩΡΓΙΟΥ
ΜΑΡΙΑ ΦΟΥΣΤΑΛΙΕΡΑΚΗ ΤΟΥ ΓΕΩΡΓΙΟΥ
ΔΗΜΗΤΡΑ ΦΟΥΣΤΑΛΙΕΡΑΚΗ ΤΟΥ ΓΕΩΡΓΙΟΥ

ΠΕΡΙΓΡΑΦΗ ΕΡΓΟΥ :
ΑΠΟΤΥΠΩΣΗ ΓΗΠΕΔΟΥ ΓΙΑ ΕΚΔΟΣΗ ΠΡΑΞΗΣ
ΧΑΡΑΚΤΗΡΙΣΜΟΥ ΑΠΟ Δ/ΝΣΗ ΔΑΣΩΝ ΧΑΝΙΩΝ

ΘΕΣΗ ΕΡΓΟΥ : ΟΔΟΣ 25ης ΜΑΡΤΙΟΥ - "ΞΥΛΟΚΑΜΑΡΑ"
ΕΚΤΟΣ ΠΡΟ ΤΟΥ 1923 ΟΙΚΙΣΜΟΥ ΞΥΛΟΚΑΜΑΡΑ
ΔΗΜΟΤΙΚΗ ΕΝΟΤΗΤΑ ΕΛΕΥΘΕΡΙΟΥ ΒΕΝΙΖΕΛΟΥ-ΔΗΜΟΣ ΧΑΝΙΩΝ
ΠΕΡΙΦΕΡΕΙΑΚΗ ΕΝΟΤΗΤΑ ΧΑΝΙΩΝ - ΠΕΡΙΦΕΡΕΙΑ ΚΡΗΤΗΣ

ΜΕΛΕΤΗ : ΤΟΠΟΓΡΑΦΙΚΗ — ΠΡΟΒΟΛΙΚΟ ΣΥΣΤΗΜΑ : Ε.Γ.Σ.Α '87

ΑΡΙΘΜΟΣ ΣΧΕΔΙΟΥ: Τ.Δ. — ΤΙΤΛΟΣ ΣΧΕΔΙΟΥ: ΤΟΠΟΓΡΑΦΙΚΟ ΔΙΑΓΡΑΜΜΑ

ΚΛΙΜΑΚΑ: 1 : 500 — ΧΡΟΝΟΣ ΜΕΛΕΤΗΣ: 7 ΣΕΠΤΕΜΒΡΙΟΥ 2017

Υπογραφή & Σφραγίδα Μηχανικού — Εγκρίσεις Αρμόδιας Υπηρεσίας Δημοσίου