ΑΠΟΣΠΑΣΜΑ ΧΑΡΤΟΤ ΚΛΙΜΑΚΑ 1:1000

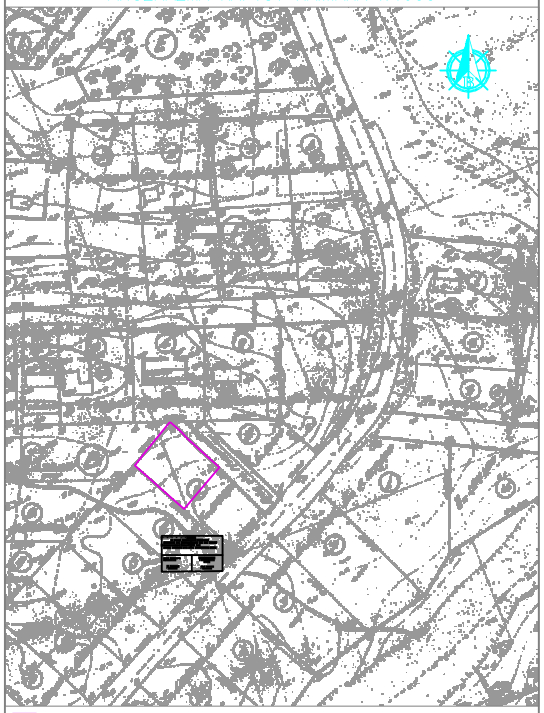

ΠΕΡΙΓΡΑΜΜΑ ΙΔΙΟΚΤΗΣΙΑΣ

ΑΠΟΣΠΑΣΜΑ ΔΙΑΓΡΑΜΜΑΤΟΣ ΙΔΙΟΚΤΗΣΙΑΣ ΕΡΓΑΣ ΜΟΝΗΣ Α' ΤΡΙΑΔΑΣ

ΑΠΟΣΠΑΣΜΑ ΧΑΡΤΟΤ ΚΛΙΜΑΚΑ 1:5000

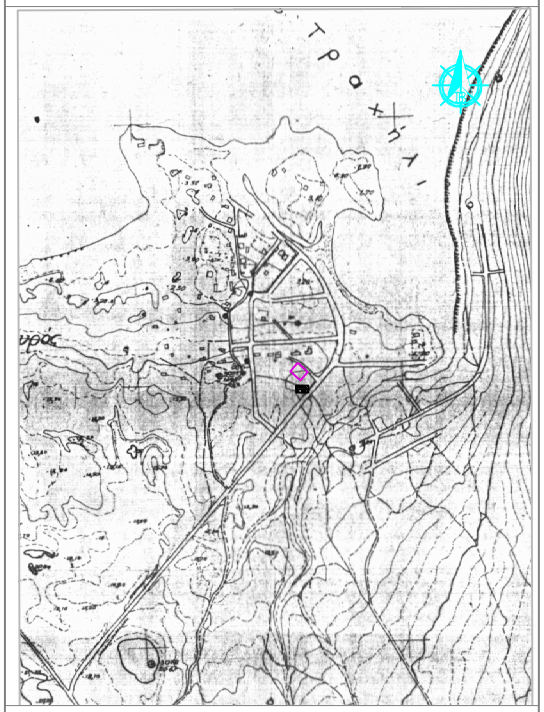

ΠΕΡΙΓΡΑΜΜΑ ΙΔΙΟΚΤΗΣΙΑΣ

ΑΠΟΣΠΑΣΜΑ ΦΥΛΛΟΥ ΧΑΡΤΗ Γ.Υ.Σ. (αριθ. φύλλου 84981)

ΕΜΒΑΔΟΜΕΤΡΗΣΗ ΓΗΠΕΔΟΥ

Με τη χρήση των αριθμητικά συντεταγμένων των σημείων του

ΣΗΜΕΙΟ	X	Y	ΜΗΚΟΣ
A	3838423.97	3839177.02	
B	3838417.88	3839174.36	6.19
Γ	3838418.81	3839171.19	3.17
Δ	3838435.18	3839167.04	7.43
E	3838443.20	3839160.71	8.45
Z	3838432.71	3839146.55	14.67
H	3838428.74	3839142.81	6.18
Θ	3838423.74	3839148.49	7.73
I	3838410.09	3839161.47	17.73
K	3838414.47	3839167.14	7.21
Λ	3838423.24	3839177.87	13.95
A	3838423.97	3839177.02	0.84

Ε=1/2 Σ(Χι + Χι+1)(Υι − Υι+1)

Ε = 534.02 μ2

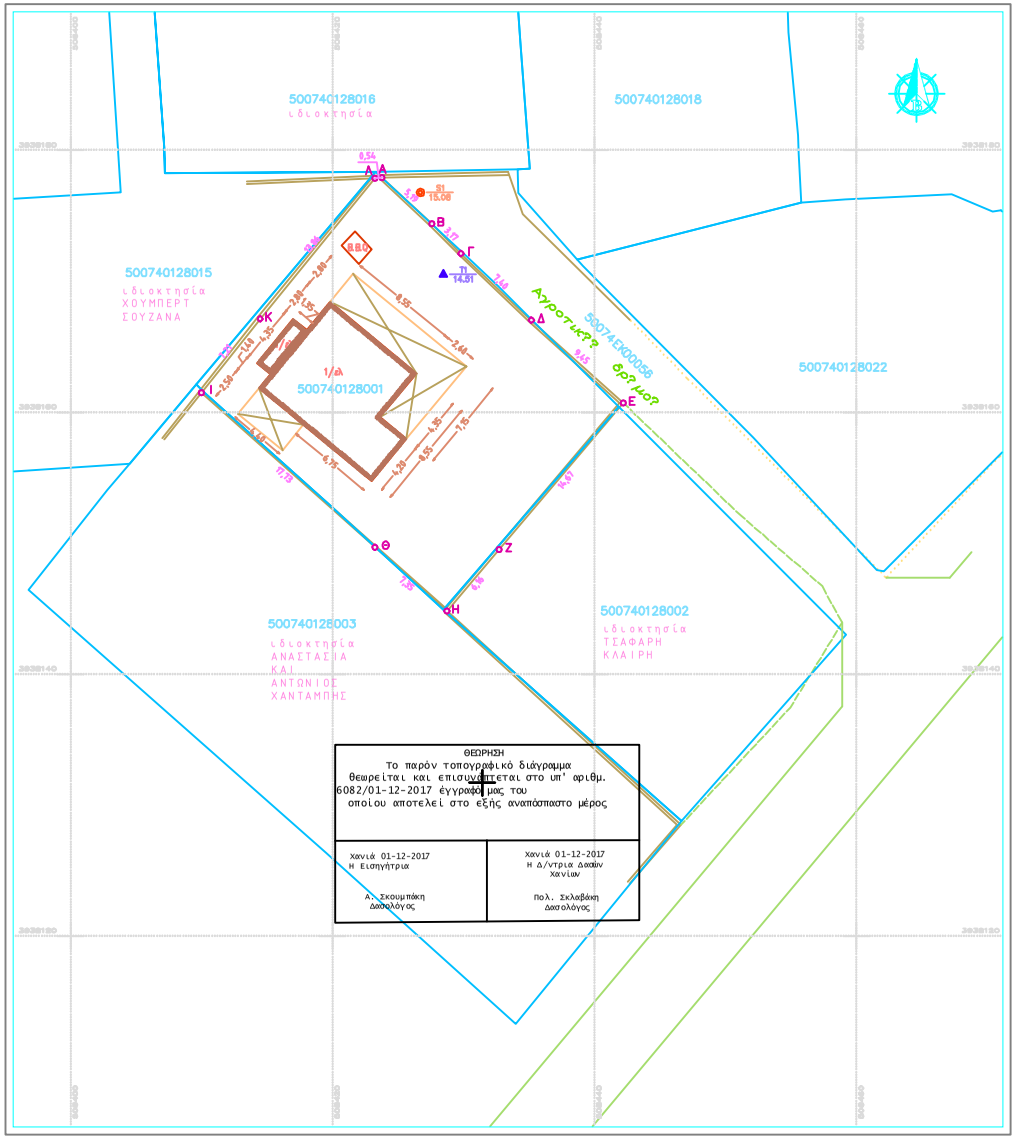

ΘΕΩΡΗΣΗ

Το παρόν τοπογραφικό διάγραμμα θεωρείται και επισυνάπτεται στο υπ' αριθμ. 6082/01-12-2017 έγγραφό μας του οποίου αποτελεί στο εξής αναπόσπαστο μέρος

Χανιά 01-12-2017 Η Εισηγήτρια Α. Σκουμπάκη Δασολόγος	Χανιά 01-12-2017 Η Δ/ντρια Δασών Χανίων Πολ. Σκλαβάκη Δασολόγος

Χωροφυλακίων Δ.Ε. Ακρωτηρίου του Δήμου Χανίων ΠΕ Χανίων δτς.

1. δεν είναι άρτιο αύτο και ακαθοριστο σύμφωνα με τις πολεοδομικές διατάξεις που ισχύουν σήμερα,
2. βρίσκεται εκτός σχεδίου εκτός οικισμών ανεπ.συμ/ν , εκτός ΖΟΕ,
3. δεν εμπίπτει στις διατάξεις του Ν.1337/83 περί αιφρίων σε γή και σε χρήμα,
4. εντός ακεού δεν διέρχονται εναέριες γραμμές μεταφοράς ισχυλής τάσης της ΔΕΗ ή ακομής φυσικού αερίου,
5. εντός ακεού υπάρχει κτίριο (κατοικία) για το οποίο δεν έχει εκδοθεί Ο.Α.
6. εντός ακεού και κατά μήκος του προύπαρχει ένα δεν υπάρχουν δέντρα, και
7. εντός ακεού ή σε απόσταση μικρότερη των 20μ. από αυτό δεν διέρχεται ρέμα
8. είναι, σε περιοχή λειτουργίας του Εθνικού Κτηματολογίου και, έχει, λάβει, Κ.ΑΕΚ 500740128001
9. απέχει από τη θάλασσα απόσταση μεγαλύτερη από 200μ.

Ο ΜΗΧΑΝΙΚΟΣ

ΔΗΛΩΣΗ ΙΔΙΟΚΤΗΤΗ (Ν.4030/11)

Ο κάτωθι υπογεγραμμένος Βαβουράκης Βασίλειος δηλώνω ότι,

τα όρια του γηπέδου που κατέχω με τα 9105/1986 συμβόλαια δωνεάς του τέως συμ/φου Χανίων Αναστασίου Τσάνου με στοιχεία (Α.Β.Γ.,Δ.Ε.Ζ.Η.Θ.Ι.Κ.Λ.Α) και εμβαδό ν 534,00μ²

1. που βρίσκεται στον Σταυρό Δ.Δ Χωραφακίων Δ.Ε. Ακρωτηρίου του Δήμου Χανίων Π.Ε Χανίων υποδείχθηκαν από εμένα και,
2. ενδιαφέρω, για την κατάθεση των δηλωτέων αρίων του γηπέδου και, για την έναρξη και, την εκτέλεση της διαδικασίας μου να ζητήσω την έκδοση άδειας δόμησης.

Ο ΙΔΙΟΚΤΗΤΗΣ

ΕΜΒΑΔΟΝ ΓΗΠΕΔΟΥ

Εμβ.Γ.Δ.Ε.Σ.Η.Θ.Ι.Κ.Λ. = 534,00μ²

ΠΑΡΑΤΗΡΗΣΕΙΣ:

1. Τίτλος κυριότητας το 9386/87 συμβόλαιο του τέως συμ/φου Χανίων Χαρ. Κωνσταντινάκη και, το 9105/86 συμβόλαιο δωνεάς του εκείνης εδώ συμ/φου Χανίων Αναστασίου Τσάντου.
2. Τα δι.σχοιμα είναι, εντοπισμένα στο γραικό σύστημα συντεταγμένων ΕΓΣΑ87
3. Οι, διαστάσεις και, τα εμβαδά υπολογίστηκαν αναλυτικά από τις συντ/νες των κορυφών.
4. Η εξάρτηση από το ΕΓΣΑ87 πραγματοπ.θήκε με σύστημα GPS και, κάνοντας χρήση του Ελληνικ.ού Συστήματος Εντοπισμού - HEPOS.
5. Τα γήπεδα είναι, σε περιοχή λειτουργίας του Εθνικού Κτηματολογίου και, έχει, λάβει, Κ.ΑΕΚ 500740128001
6. Δέλτη κου, κάλυψη = 89,89τ.μ.

ΟΡΟΙ ΔΟΜΗΣΗΣ

ΕΚΤΟΣ ΟΡΙΩΝ ΟΙΚΙΣΜΟΥ ΠΔ. 24-5-85 ΦΕΚ270/Δ/31-5-85 & Ν3212/ ΦΕΚ30Β/Α/31-12-03

Αρτιότητα κατά κανόνα: Για οι πρόσωπο σε κοινόχρηστο δρόμο
Εμβαδόν≥4000μ² Πρόσωπο≥25μ
Για οι πρόσωπο σε Εθνικές, Επαρχιακές, Δημοτικές & Κοινοτικές οδούς ως και σε εγκαταλειμένα τμήματά τους και σε σταθμούς μέσ χρησιμ/ς
Εμβαδόν≥4000μ² Πρόσωπο≥45μ Βάθος≥50μ

Αρτιότητα κατά περίπτωση: Ζώνες πράσινο σε δρόμο (αρ. 24-12-2003)
Εμβαδόν ≥4000μ²
Για οι πρόσωπο σε Εθνικές, Επαρχιακές, Δημοτικές & Κοινοτικές οδούς ως και σε εγκαταλειμένα τμήματά τους και σε σταθμούς μέσ χρησιμ/ς
Εμβαδόν≥2000μ² Πρόσωπο≥25μ Βάθος≥40μ (αρ. 17-10-1930)
Εμβαδόν≥1000μ² Πρόσωπο≥20μ Βάθος≥35μ (αρ. 12-5-1964)
Εμβαδόν≥750μ² Πρόσωπο≥18μ Βάθος≥35μ (αρ. 12-11-1962)
Γεντές της Ζώνης των πόλεων και οικισμών & αρ 24-6-77
Εμβαδόν 2000μ²

Αρτιότητα κατά κανόνα: (Ν. 3237/11 ΦΕΚ 104 /31-3-2011 αρθ3 παρ 2α)
Εμβαδόν ≤10.000μ² για τα ευρισκόμενα χ/πεδα εντος προστατευόμενων περ.ων

ΟΡΟΙ ΔΟΜΗΣΗΣ ΓΙΑ ΚΑΤΟΙΚΙΑ)

Συντελεστές Δόμησης: Για γήπεδα με ελάχιστο εμβαδόν 750μ² εως 1000μ²
Δόμηση: 80+(Ε-750)*0
Για γήπεδα με ελάχιστο εμβαδόν 1000μ² εως 2000μ²
Δόμηση: 150+(Ε-1000)*0,1
Για γήπεδα με εμβαδόν από 2000μ² εως 4000μ²
Δ.Ο.Τ.0,2 Μέγιστη Δόμηση 700μ²
Για γήπεδα με εμβαδόν από 4000μ² εως 8000μ²
Δόμηση: 700μ²+(Ε-4000)*0,1 Μέγιστη Δόμηση 1100μ²
Για γήπεδα με εμβαδόν από 8000μ² και άνω!
Δόμηση: 1100μ²+(Ε-8000)*0,1 Μέγιστη Δόμηση 1500μ²

Κάλυψη: 30%
Οι κάθετες αποστάσεις: Π.Θ.Ου από τα όρια των άμεσων ιδιοκτησιών
Τους κτιρίων: 7,50μ. (δύο ορόφων.)

Παρατήρηση: Ν.3212/2003 αρθ. 10 παρ. 2 "για κτίρια που δημιουργούνται σε κοινοχρησιμες ή ανώτατο ύψος του κτιρίου απαγορεύεται να υπερβαίνει, την κοινοχρησιμης παρ. 3 "για κτίρια με εμβαδόν καλλιεπλέον των αρίων για τα οποία συντάχθηκαν οι προϋποθέσεις κατάτμησης ή μεταβολής της ιδιοκτησιακής επιφάνειας κτιρίου ισούται με το άθροισμα του εμβαδού των κτιρίων που θα επιτρέπονταν να ανεγερθούν σε κάθε χήπεδο μετά την κατάτμηση μειωμένη κατά 15%ν.α. για τις προϋποθέσεις άτε, θα ακολουθεί. Ενα κτίριο και, το χήπεδο θα παραμείνει ενιαίο

ΥΠΟΜΝΗΜΑ ΣΥΜΒΟΛΩΝ

- Τ1 / 55.32 — τριγωνομετρικό σημείο GPS (υπερ/νό μπορό)
- Β1 / 15.08 — τοπογραφικό σημείο GPS (υπερ/νό μπορό)
- οΑ — κορυφή ιδιοκτησίας
- 3/Π — περιγραφή κτίσματος (μον/φο/εδν. συ.γας)
- περιγραμμα κτίσματος
- μαντρότοιχος
- συρματόπλεγμα
- χαμ γαρ/δια (καλλιεργημ)
- γραμμ. φυσικ. εδ.φ.ους (Γ.Κ.Α)
- αγροτικός δρ.μος (ασφάνταστος.ος)
- αγροτικός δρ.μος (χωμα δρομ)
- χαμ γαρ/δια (Εύρυθ: Κτηματολ.γιο)
- οικοδομικ. γραμμη
- ηλεκτρικός υπερυψ.μένος γραμ. (ν.4178/13)
- Θ.σιμ λ.φη. φωτογραφ.ία.

Ελληνικό Γεωδαιτικό Σύστημα Αναφοράς 1987 (ΕΓΣΑ '87)

Ελλειψοειδές αναφοράς:	GRS80 (a=6378137m, 1/f=298.257222101)
Προβολή:	Εγκάρσια Μερκατορική
Κεντρικός Μεσημβρινός:	λοπ=24°00'00" μ.κ. Κοπ.0,999600
Τετμημένη Κεντρικού Μεσημβρινού:	+500000m
Γεωγραφικά Πλάτος Αναφοράς:	0°0'0.00"
Κλίμακα γραμμικής παραμόρφωσης περιοχής:	0.999601

Η εξάρτηση από το Κρατικό Σύστημα Αναφοράς έγινε με χρήση του HEPOS (VRS)

ΕΡΓΟΔΟΤΗΣ: ΒΑΒΟΥΡΑΚΗΣ ΒΑΣΙΛΕΙΟΣ

ΕΡΓΟ: ΤΑΚΤΟΠΟΙΗΣΗ ΚΤΙΡΙΟΥ ΜΕ ΤΟ Ν. 4178/13

ΘΕΣΗ: ΕΚΤΟΣ ΣΕΔΙΟΥ ΣΤΑΥΡΟΣ - Δ.Δ. ΧΩΡΑΦΑΚΙΩΝ
Δ.Ε. ΑΚΡΩΤΗΡΙΟΥ - ΔΗΜΟΥ ΧΑΝΙΩΝ

ΘΕΜΑ ΣΧΕΔΙΟΥ
ΤΟΠΟΓΡΑΦΙΚΟ ΔΙΑΓΡΑΜΜΑ

ΚΛΙΜΑΚΑ 1/200

ΠΕΡΙΟΔΟΣ ΕΚΠΟΝΗΣΗΣ ΜΕΛΕΤΗΣ ΙΟΥΛΙΟΣ 2016