ΠΙΝΑΚΑΣ ΣΥΝΤΕΤΑΓΜΕΝΩΝ ΤΩΝ ΚΟΡΥΦΩΝ ΤΟΥ

σημ	Χ	Υ	Αποστάσεις
Α	605933.25	3881537.80	
Β	605901.90	3881512.02	Α - Β: 27.96
Γ	605902.37	3881468.33	Β - Γ: 47.86
Δ	605896.58	3881452.25	Γ - Δ: 17.09
Ε	605886.25	3881448.42	Δ - Ε: 11.85
Ζ	605882.59	3881456.24	Ε - Ζ: 10.54
Η	605882.02	3881469.87	Ζ - Η: 2.10
Θ	605885.00	3881494.32	Η - Θ: 11.55
Ι	605885.42	3881512.94	Θ - Ι: 24.63
Κ	605884.78	3881533.90	Ι - Κ: 18.63
Λ	605886.53	3881539.09	Κ - Λ: 20.97
Μ	605933.20	3881537.60	Λ - Μ: 5.48
Α			Μ - Ν: 46.03

Εμβαδόν Τεμαχίου = 2651.48 τ.μ.

ΥΠΟΜΝΗΜΑ

1. Εμβαδόν ακινήτου: 2651.48 τ.μ
Όρια Δόμησης
(Π.Δ. 24- 5-85 ΦΕΚ Δ/Β 31-5-85)
-ορόσημα 4.000μ
-συν. Δόμησης 0,20
-συντ.κάλυψης 0,10
-ύψη όχης 7.50μ + 1.50μ για στέγη και 4.00 μ για κτίσια κτίσματα
-αριθμ.Ζ
-πλάγιες αποστάσεις 15.00 μ

2. Το παρόν τοπογραφικό διάγραμμα συνάδεται σύμφωνα με τις διατάξεις του Ν.651/77 αρθρο 5

ΥΠΕΥΘΥΝΗ ΔΗΛΩΣΗ ΙΔΙΟΚΤΗΤΗ

Στο παρόν σχεδιαγραμμα ακίνητο με σύνορα Α,Β,Γ,..... Μ,Ν,Α εμβαδού 2651.48 τ.μ. ιδιοκτησίας Χαιρέτη Στεφάνου που βρίσκεται στην θέση << ΠΑΡΑΘΑΜΝΑ >> Δ.Δ ΛΙΓΟΡΤΥΝΟΣ του Δήμου Αρχανων - Αστερουσίων δηλώνω ότι τα όρια και τα εμπά σύνορα που έχουν υποδείχθη είναι αρθη.

Ο Ιδιοκτήτης

ΥΠΕΥΘΥΝΗ ΔΗΛΩΣΗ ΜΗΧΑΝΙΚΟΥ

Ο υπογράφων Σαλούστρος Ιωάννης , πολιτικός μηχανικός δηλώνω υπεύθυνα ότι το υπό τα σύνορα Α,Β,Γ,..... Μ,Ν,Α εμβαδού 2651.48 τ.μ. ιδιοκτησίας Χαιρέτη Στεφάνου που βρίσκεται στην θέση << ΠΑΡΑΘΑΜΝΑ >> Δ.Δ ΛΙΓΟΡΤΥΝΟΣ του Δήμου Αρχανων - Αστερουσίων

Το παραπάνω ακίνητο δεν είναι άρτιο και οικοδομήσιμο και αποτελεί τμήμα μεγαλύτερης έκτασης.
Από το ακίνητο δε διέρχεται ρέμα ή ρεύμα υφιστής τύπος.
Το παρόν τοπογραφικό διάγραμμα είναι εναρτημένο στο σύστημα ΕΓΣΑ 87 και είναι εντοπισμένο στο κρατικό σύστημα συντεταγμένων τριδιάστατη τριάδα(Natl ελλειψοειδούς Bessel) Κ Φ Χ 1:100.000 ΗΡΑΚΛΕΙΟΥ φ = 35. 15 ' , λ= 1. 15
Είναι εκτός της ζώνης ειδικής προστασίας NATURA και εκτός ΓΠΣ και απέχει 800,00μ. από το κοντινότερο όριο του οικισμού Λιγόρτυνο είναι εκτός αρχαιολογικής ζώνης.
Η απόσβεση των μετρηθέντων σημείων έγινε σε κλάσεις 1:200.Σε ευρύτερη περιοχή φαίνεται στο απόσπασμα του διαγράμματος σε κλίμακα 1:5000 της ΓΥΣ (ΑΝΩ ΑΡΧΑΝΕΣ 9549/1-9549/2-9549/4-9549/3) Οι συντεταγμένες που αναφέρονται στο Τοπογραφικό ισχύουν είναι στο Ελληνικό Γεωδαιτικό Σύστημα Αναφοράς (Ε.Γ.Σ.Α. 87).
Η εξάρτηση από το Ε.Γ.Σ.Α.'87 πραγματοποιήθηκε με παρατηρήσεις που διεξήχθησαν στο χρονικό διάστημα από 30/11/2013 11:43:47 πμ έως 30/11/2013 12:03:29 π. του δικτύου URANUS του ιδιωτικού δικτύου της εταιρείας TREE COMPANY. Χρησιμοποιήθηκε GNSS δέκτης GMS2 με εξωτερική κεραία Hiper+ με Serialnumber: 356-0040/02 & 378-031/0 ,με ακρίβειες μέτρησης H: RMS 3 mm + 0,8 ppm V: RMS 4 mm + 1,0 ppm

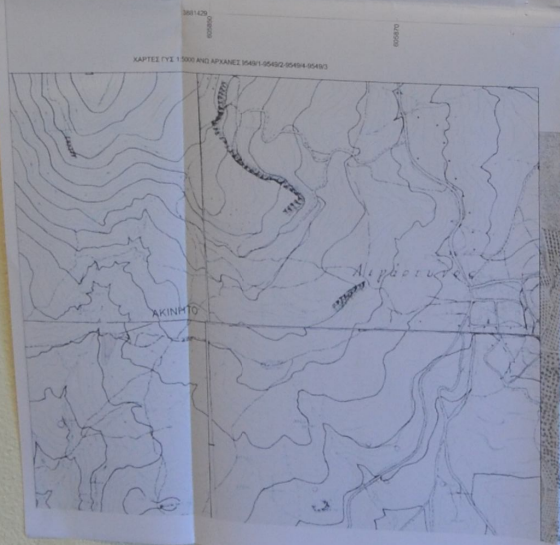





ΤΕΧΝΙΚΟ ΓΡΑΦΕΙΟ
ΣΑΛΟΥΣΤΡΟΣ Κ. ΙΩΑΝΝΗΣ
ΠΟΛΙΤΙΚΟΣ ΜΗΧΑΝΙΚΟΣ
Α.ΠΑΠΑΝΔΡΕΟΥ 79 ΑΜΜΟΥΔΑΡΑ ΓΑΖΙΟΥ ΗΡΑΚΛΕΙΟ
ΤΗΛ. 2810 372827-8, FAX 2810 372833
e-mail: isalo@tee.gr

ΕΡΓΟ	ΑΠΟΤΥΠΩΣΗ ΙΔΙΟΚΤΗΣΙΑΣ
ΘΕΣΗ ΕΡΓΟΤ	ΠΑΡΑΘΑΜΝΑ ΕΚΤΟΣ ΟΙΚΙΣΜΟΥ ΛΙΓΟΡΤΥΝΟΣ ΔΗΜΟΥ ΑΡΧΑΝΩΝ -ΑΣΤΕΡΟΥΣΙΩΝ
ΙΔΙΟΚΤΗΤΗΣ	ΧΑΙΡΕΤΗΣ ΣΤΕΦΑΝΟΣ 4/1/2014
ΘΕΜΑ ΣΧΕΔΙΟΤ	ΤΟΠΟΓΡΑΦΙΚΟ ΔΙΑΓΡΑΜΜΑ
ΣΕΙΡΑ ΣΧΕΔΙΟΤ	ΤΟΠΟΓΡΑΦΙΚΑ
ΚΛΙΜΑΚΑ 1:200	ΗΜΕΡΟΜΗΝΙΑ ΙΑΝΟΤΑΡΙΟΣ 2014 / ΑΡ. ΣΧΕΔΙΟΤ Τ1
Ο ΜΗΧΑΝΙΚΟΣ	ΕΘΕΩΡΗΘΗ