ΟΡΙΑ ΟΙΚΙΣΜΟΥ ΚΥΑΝΗΣ ΕΒΡΟΥ (ΑΠΟΦ.ΝΟΜΑΡΧΗ Ι-4655-1987).

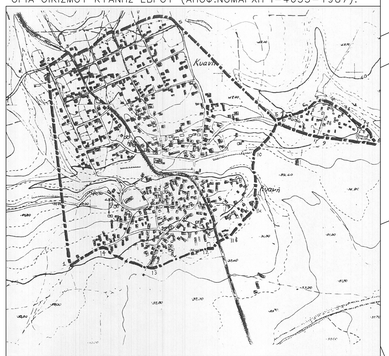

ΟΡΟΙ ΔΟΜΗΣΗΣ	ΚΥΑΝΗ
ΕΛΑΧΙΣΤΟ ΠΡΟΣΩΠΟ	
ΕΛΑΧΙΣΤΟ ΒΑΘΟΣ	
ΕΛΑΧΙΣΤΟ ΕΜΒΑΔΟΝ	600.00 μ2
ΜΕΓ.ΠΟΣΟΣΤΟ ΚΑΛΥΨΗΣ	60 %
ΤΟΜΕΑΣ Σ.Δ	
ΜΕΓ.ΕΠΙΤΡΕΠΟΜΕΝΗ ΔΟΜΗΣΗ	400.00 μ2
ΜΕΓ.ΕΠΙΤΡΕΠΟΜΕΝΟ ΥΨΟΣ	7.50 μ
ΜΕΓ.ΥΨΟΣ ΣΤΕΓΗΣ	2.00 μ
ΜΕΓ. ΚΑΛΥΨΗ ΣΤΕΓΗΣ	35.00 %
Σ.Δ. για τα τρίκλινα	100.00 μ2 Σ.Δ=1.60
για τα ετήσια	100.00 μ2 Σ.Δ=0.80
για τα εποχιακά	100.00 μ2 Σ.Δ=0.80
για τα παρκιν των	300.00 μ2 Σ.Δ=0.40

ΔΙΑΤΑΞΗ ΟΡΩΝ ΔΟΜΗΣΗΣ
ΠΔ 24-26-6-1985 (ΦΕΚ 181 Α)
ΠΔ της 14/20-2-87(ΦΕΚ 133 Δ) τροποπ. (Γενικά)
Ι-4801/17-11-1986 ΑΠΟΦ. ΝΟΜ. ΕΒΡΟΥ
Ι-4802/18-11-1987 ΑΠΟΦ. ΝΟΜ. ΕΒΡΟΥ
Ι-4655/19-11-1987 ΑΠΟΦ. ΝΟΜ. ΕΒΡΟΥ

ΑΠΟΣΠΑΣΜΑ ΓΥΣ 1 :5000

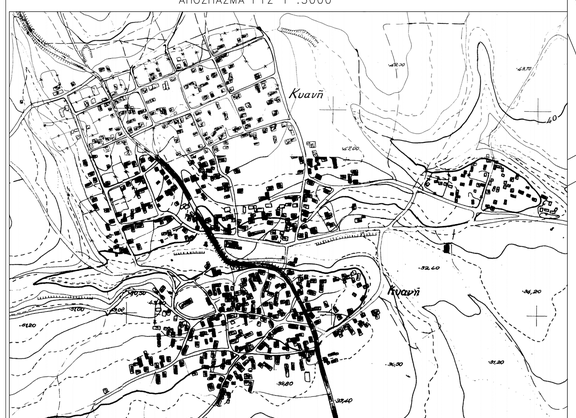

ΣΥΝΤΕΤΑΓΜΕΝΕΣ ΠΟΜΝΙΟΣΤΑΣΙΟΥ ΣΤΟ ΣΥΣΤΗΜΑ ΑΝΑΦΟΡΑΣ ΕΓΣΑ1987			
Α/Α	ΣΥΝΤΕΤΑΓΜΕΝΕΣ Χ	ΣΥΝΤΕΤΑΓΜΕΝΕΣ Υ	
α	699085.940	4582944.270	
β	699093.661	4582947.030	
γ	699082.730	4582978.955	
δ	699098.666	4582984.759	
ε	699102.370	4582940.471	
ζ	699096.962	4582955.640	
η	699091.311	4582953.620	

ΣΥΝΤΕΤΑΓΜΕΝΕΣ ΟΙΚΟΠΕΔΟΥ ΣΤΟ ΣΥΣΤΗΜΑ ΑΝΑΦΟΡΑΣ ΕΓΣΑ1987			
Α/Α	ΣΥΝΤΕΤΑΓΜΕΝΕΣ Χ	ΣΥΝΤΕΤΑΓΜΕΝΕΣ Υ	ΣΥΝΤΕΤΑΓΜΕΝΕΣ Z
Α	699063.005	4582971.934	49.743
Β	699074.560	4582976.209	49.606
Γ	699082.730	4582978.955	49.762
Δ	699098.666	4582984.759	49.141
Ε	699110.761	4582959.155	49.450
Ζ	699116.762	4582944.679	49.393
Η	699102.406	4582939.439	49.439
Θ	699078.821	4582932.110	49.778
Ι	699074.592	4582942.131	49.554

ΥΠΟΜΝΗΜΑ ΕΒΑΡΤΗΜΕΝΟΥ ΤΟΠΟΓΡΑΦΙΚΟΥ ΔΙΑΓΡΑΜΜΑΤΟΣ

Η αξιόρτηση από το ΕΓΣΑ 87 πραγματοποιήθηκε με παρατηρήσεις που διεξήχθησαν την 22-11-2017 και στο χρονικό διάστημα από 15:38 μμ έως 16:03 μμ κανονικής χρήση του σταθμού αναφοράς ΟΡΕΣΤΙΑΔΑΣ του ιδιωτικού δικτυου GNSS URANUS της εταιρειας TREE COMPANY CO ABBE με συνταταγμενες X=710866.478628,Ψ=4595252.332792,Z=53.010286. Το μηκος του διανυομενου βασης που εκολουθησε ειναι 20.077,73 μετρα (αποσταση σταθμου αναφορας απο το πλησιεστερο σημειο Δ του οικοπεδου.
Η αποτυπωση εγινε με τη μεθοδο της Κινηματικης Μετρησης Πραγματικου Χρονου (RTK) και χρησιμοποιηθηκε ο Γαλιλαιακος GNSS δεκτης GR-5 της TOPCON με Serial Number 1117-10238 με ακριβεια μετρησης οριζοντογραφικα 10mm+1.0 ppm και υψομετρικα 15mm+1.0 ppm.

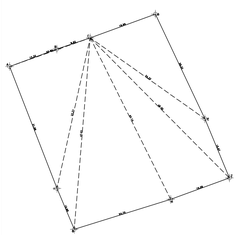

ΥΠΟΛΟΓΙΣΜΟΣ ΕΜΒΑΔΟΥ ΤΟΥ (ΑΒΓΑΕΖΗΘΙΑ).
τρ. ΑΒΓ: E=√(20394(20.94-12.32)(20.94-8.82)(20.94-20.94)) = 1.60 τ.μ.
τρ. ΓΔΕ: E=√(78(80.28-80.16)(80.28-28.32)(80.28-34.32)) = 239.15 τ.μ.
τρ. ΠΕΣ: E=√(48(108.15-34.32)(48.15-15.67)(48.15-48.30)) = 143.48 τ.μ.
τρ. ΠΗΘ: E=√(53.80(53.56-48.30)(53.56-15.26)(53.56-44.14)) = 530.20 τ.μ.
τρ. ΓΗΘ: E=√(37.92(57.92-44.14)(57.92-24.70)(57.92-47.07)) = 538.11 τ.μ.
τρ. ΓΚΘ: E=√(47.80(47.80-47.07)(47.80-10.88)(47.80-37.77)) = 118.62 τ.μ.
τρ. ΓΛΚ: E=√(45.31(45.31-37.77)(45.31-21.88)(45.31-20.94)) = 334.61 τ.μ.
ΣΥΝΟΛΟ ΕΜΒΑΔΟ ΤΟΥ (ΑΒΓΑΕΖΗΘΙΑ) = 1710.70τ.μ.

ΤΕΧΝΙΚΟ ΓΡΑΦΕΙΟ ΜΕΛΕΤΩΝ-ΚΑΤΑΣΚΕΥΩΝ ΓΙΩΤΗΣ Χ. ΘΕΟΔΩΡΟΣ ΜΕΛΕΤΗΣ Τ. ΔΙΑΠΟΡΕΙΟ Τ.Κ 68300 τηλ. 0553-22169 /ΦΑΞΟΔΑΣ 0553-23198	ΚΩΔΙΚΟΣ ΜΕΛΕΤΗΣ : T01170-PT01170.TD
ΤΙΤΛΟΣ ΕΡΓΟΥ	ΑΔΕΙΑ ΔΙΑΤΗΡΗΣΗΣ ΜΟΝΟΡΟΦΟΥ ΛΑΜΑΡΙΝΟΣΚΕΠΟΥΣ ΠΟΙΜΝΙΟΣΤΑΣΙΟΥ ΣΕ ΟΙΚΟΠΕΔΟ ΣΤΟΝ ΟΙΚΙΣΜΟ ΚΥΑΝΗ ΕΒΡΟΥ.
ΚΑΤΗΓΟΡΙΑ ΜΕΛΕΤΗΣ	ΤΟΠΟΓΡΑΦΙΣΗ
ΘΕΜΑ ΣΧΕΔΙΟΥ	ΤΟΠΟΓΡΑΦΙΚΟ ΔΙΑΓΡΑΜΜΑ
ΑΡΙΘΜΟΣ ΣΧΕΔΙΟΥ	Τ1
ΘΕΣΗ ΕΡΓΟΥ — ΝΟΜΟΣ	ΕΒΡΟΥ
ΟΙΚΙΣΜΟΣ	ΚΥΑΝΗ — ΟΙΚΙΣΜΟΣ ΚΑΤΩ 2000ΚΑΤΟΙΚΩΝ
ΔΙΕΥΘΥΝΣΗ	ΣΥΝΟΙΚΙΑ ΟΔΟΣ-ΑΡΙΘΜ. ΙΚΟΙΝΟΤΙΚΗ Ο.Τ.
ΠΕΡΙΟΔΟΣ ΕΚΠΟΝΗΣΗΣ	Νοεμβριος 2017
ΤΟΜΕΑΣ Σ.Δ — ΚΛΙΜΑΚΕΣ	Α. 1/500 Β. 1/
ΤΟΜΕΑΣ ΥΨΩΝ	Γ. 1/ Δ. 1/
ΕΡΓΟΔΟΤΗΣ	1. ΜΠΟΥΧΟΥΝΑΚΗΣ ΙΩΑΝΝΗΣ 2. 3. 4. 5. 6.
ΜΕΛΕΤΗΤΗΣ	1. Τσουνης Χαραλαμπος πολ/κος μηχανικος 2. 3. 4.
ΕΛΕΓΧΟΣ — ΗΜΕΡ/ΝΙΑ	ΣΦΡΑΓΙΔΑ-ΥΠΟΓΡΑΦΗ