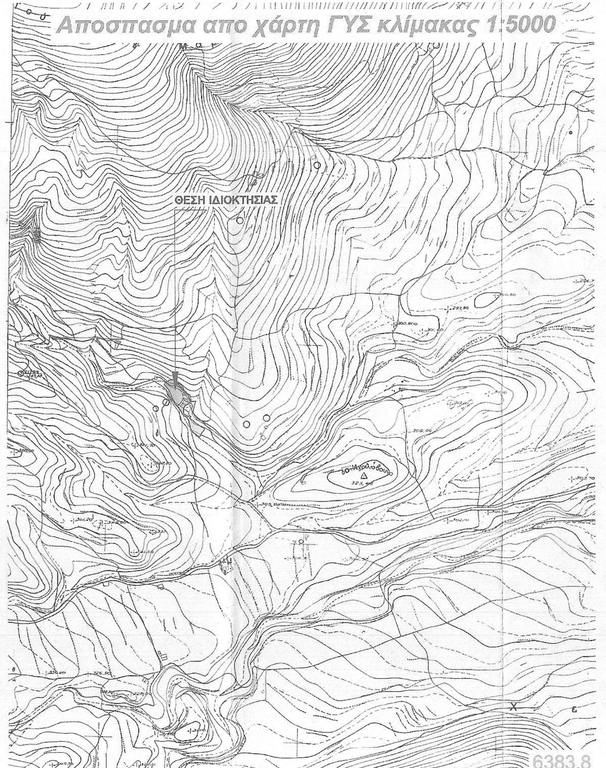

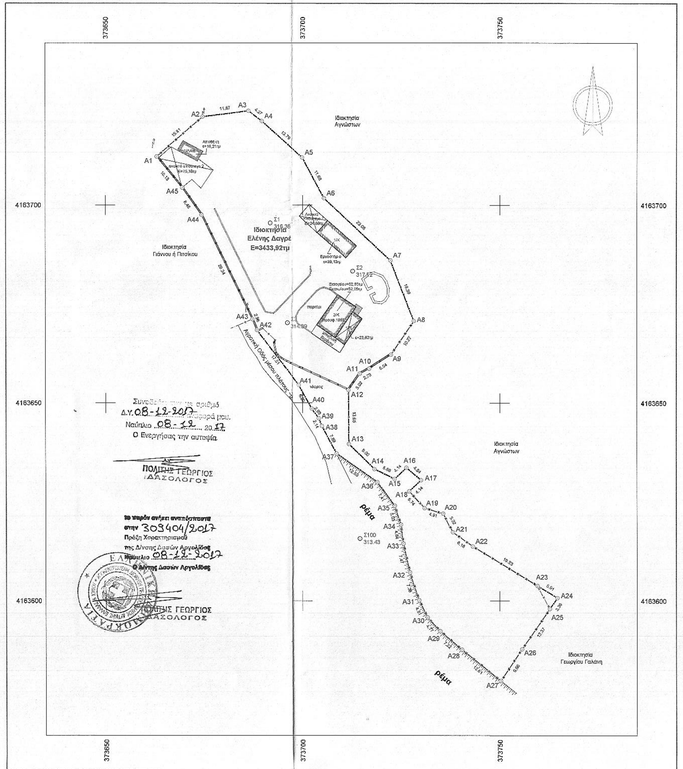

Συντεταγμένες ορίων

Σημείο	X (m)	Y (m)	Σημείο	X (m)	Y (m)	Σημείο	X (m)	Y (m)
A1	373663.382	4163712.250	A2	373674.640	4163722.328	A3	373686.210	4163723.814
A4	373689.612	4163721.234	A5	373699.880	4163712.042	A6	373705.437	4163701.782
A7	373722.305	4163688.036	A8	373728.181	4163670.708	A9	373722.408	4163660.351
A10	373716.918	4163658.671	A11	373714.518	4163657.389	A12	373711.637	4163653.282
A13	373711.760	4163638.609	A14	373718.179	4163633.297	A15	373723.272	4163630.781
A16	373735.288	4163633.618	A17	373729.994	4163630.500	A18	373726.978	4163627.983
A19	373730.893	4163623.460	A20	373735.597	4163622.045	A21	373738.077	4163617.336
A22	373743.132	4163613.786	A23	373750.558	4163603.820	A24	373764.609	4163600.739
A25	373762.895	4163597.996	A26	373755.644	4163567.837	A27	373750.246	4163579.625
A28	373740.393	4163587.597	A29	373734.896	4163592.361	A30	373731.662	4163595.874
A31	373729.592	4163600.190	A32	373727.204	4163607.188	A33	373725.560	4163614.471
A34	373724.914	4163619.264	A35	373723.347	4163624.029	A36	373718.933	4163629.991
A37	373708.630	4163637.222	A38	373724.920	4163644.180	A39	373704.097	4163648.151
A40	373702.335	4163648.582	A41	373699.008	4163654.495	A42	373688.367	4163668.407
A43	373687.205	4163671.183	A44	373674.571	4163697.512	A45	373669.498	4163704.394

Γεωτεμάχιο 1, Σημ.: 45, Ε= 3433.92 m²

A11	A2	A3	A4	A5	A6	A7	A8	A9	A10	A11	A12
A13	A14	A15	A16	A17	A18	A19	A20	A21	A22	A23	A24
A25	A26	A27	A28	A29	A30	A31	A32	A33	A34	A35	A36
A37	A38	A39	A40	A41	A42	A43	A44	A45			

Πλευρά	Μήκος (m)	Πλευρά	Μήκος (m)	Πλευρά	Μήκος (m)	Πλευρά	Μήκος (m)	Πλευρά	Μήκος (m)
A1-A2	15.41	A2-A3	11.67	A3-A4	4.27	A4-A5	13.79		
A5-A6	11.68	A6-A7	23.06	A7-A8	16.39	A8-A9	10.27		
A9-A10	6.54	A10-A11	2.73	A11-A12	5.02	A12-A13	13.60		
A13-A14	9.00	A14-A15	5.68	A15-A16	4.14	A16-A17	4.84		
A17-A18	4.14	A18-A19	5.74	A19-A20	4.91	A20-A21	5.32		
A21-A22	6.18	A22-A23	19.23	A23-A24	5.91	A24-A25	5.36		
A25-A26	12.37	A26-A27	9.66	A27-A28	12.61	A28-A29	7.22		
A29-A30	4.77	A30-A31	4.81	A31-A32	7.36	A32-A33	7.47		
A33-A34	4.84	A34-A35	5.03	A35-A36	7.41	A36-A37	12.59		
A37-A38	7.89	A38-A39	2.14	A39-A40	2.99	A40-A41	6.80		
A41-A42	17.51	A42-A43	2.95	A43-A44	29.34	A44-A45	6.46		
A45-A1	10.18								

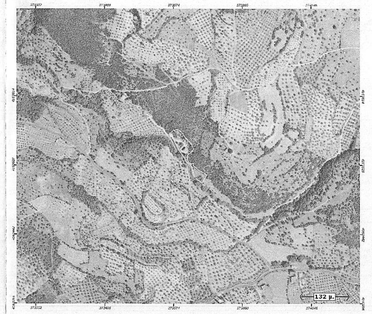

Ορoι Δόμησης για γήπεδα σε εκτός σχεδίου περιοχή

Σύμφωνα με το Π.Δ. της 6-10-1978 (ΦΕΚ 535Δ/17-10-1978) έτσι όπως τροποποιήθηκε και συμπληρώθηκε με το Π.Δ. της 24-5-1985 (ΦΕΚ 270Δ/31-5-1985) και το Ν.3212/2003 (ΦΕΚ 308Α/31-12-2003) και σύμφωνα με το Π.Δ. 2091/1988 (ΦΕΚ 199Α/15-7-1988) άρθρο 2 , ισχύουν εκ όρθ' όρια για περιοχικού δόμησης.

Αρτιά πήγη κατά κανόνα:
εμβαδόν 4000τμ και πρόσωπο 25,00μ. σε κοινόχρηστο δρόμο

Αρτιά πήγη κατά παρέκκλιση:
-Το προαφαιτούμενο της 31-12-2003 με εμβαδόν 4000τμ, δίχως σταθερή πρόσοψιο
-Τα εντός ζώνης οικισμού ή σχεδίου πόλης (άρθρο 14 Ν.Δ. 17-7-1923) πρόσοψιν προυπάρχουν της 24-4-1977 (ημέρα δημοσίευσης του Γ.Δ. της 5-4-1977) και ωρού έχουν εμβαδόν τουλάχιστον 2000τμ.

Για γήπεδα που έχουν πρόσωπο σε Εθνική, Επαρχιακή ή κάμα Κοινοτική ή Δημοσιική οδό , καθώς επίσης και σε εγκαταλελειμένα τμήματα αυτών αλλά και σε αδιαφόρευτη χρησιμ απαιτούνται :

Αρτιότητα κατά κανόνα:
πρόσωπο 45,00μ βάθος 65,00μ

Αρτιότητα κατά παρέκκλιση:
-Τα προαναφερόμενα της 12-11-1982 με πρόσωπο 30μ , βάθος 15μ και εμβαδόν 750τμ
-Τα προαναφερόμενα της 12-8-1994 με πρόσωπο 20μ , βάθος 30μ και εμβαδόν 1200τμ
-Τα προαναφερόμενα της 17-10-1978 με πρόσωπο 28μ , βάθος 40μ και εμβαδόν 2000τμ

Για χρήση κατοικίας , άρθρο 6 ΠΔ 24-5-1985

Μέγιστη πλίνθινη και δομημ. επιφάνεια : Για γήπεδα μέχρι 600τμ = 0,04τμ/τμ
Για γήπεδα μέχρι 600τμ και πάνω ε= 0, είναι 0,01 για το τμήμα πέρα των 600τμ. με max δόμηση 400τμ

Μέγιστο ύψος : 7,50μ + 1,20μ στέγη (για διώροφη τυπική).
4,00μ + 1,20μ στέγη (για ισόγειο τυπικό)

Μέγιστος αριθμός ορόφων : 2

Αποστάσεις από όψεις : (για κάθε σχεδίου)
A' Εθνικής οδού<60μ, και έχι λιγότερο από 40μ, από το όριο της οδού
B' Εθνικής οδού<40μ, και έχι λιγότερο από 30μ, από το όριο της οδού
Γ' Εθνικής οδού= 30μ.
A' Επαρχιακή οδού= 20,00μ.
Β' Επαρχιακής οδού= 15μ.
Δημοτική ή Κοινοτική οδός= 15μ.
Αναφορά σχετικού αρθρου 20μ. άρθρο 1, Π.δ.3.1/30-1-1992 , ΦΕΚ 77Δ/30-11992)

Δήλωση Ν.651/1977

Ο υπογράφων Νίκος Εμμ. Μανιαδάκης,Δ.ιπλ. Αγρονόμος Τοπογράφος Μηχανικός Ε.Μ.Π., **δηλώνω** υπεύθυνα ότι τα γήπεδα εμβαδού **3433.92τμ** τα οποία βρίσκεται στην θέση «ΣΠΗΛΙΑ ΧΟΥΝΗΣ» Καρυάς Δήμου Αργους-Μυκηνών σε εκτός σχεδίου περιοχή , με σποχέα κορυφών επαλήθευς περιγράφονται στους πίνακες

ΔΕΝ ΕΙΝΑΙ ΑΡΤΙΟ ΚΑΙ ΟΙΚΟΔΟΜΗΣΙΜΟ

σύμφωνα με τις ισχύουσες πολεοδομικές διατάξεις.
Το γήπεδο αυτό δεν ορέλα εισφορά σε γή ή σε χρήμα αφού βρίσκεται σε εκτός σχεδίου περιοχή σύμφωνα με το Ν.1337/83 και επιπλέον δεν εμπίπτει στα όρια των Ζ.Ο.Ε. και Γ.Π.Ζ.

Αργος 20-6-2013

Ο μηχανικός

Νίκος Εμμ. Μανιαδάκης
Δ.ιπλ. Αγρ.Τοπογράφος Μηχανικός Ε.Μ.Π.

Στοιχεία datum

Τα δεδομένα από αναφορικά σε χρονικές συντεταγμένες και ειδικότερα **ΕΓΣΑ 87** (Ελληνικό Γεωδαιτικό Σύστημα Αναφοράς)
Το ελλειψοειδές του συστήματος είναι το GRS 80 με σταρτία έλλειψης a=6378137 και f=1/298.257223.56 ενώ η χρησιμοποιούμενη προβολή είναι η εγκάρσια μερκατορική προβολή (ETM) με κεντρικό μεσημβρινό λο=24° και Κ=0.9996.
Στον κεντρικό μεσημβρινο αναφοράς λαμβάνεται Χ=500000 και το γεωγραφικό πλάτος αναφοράς 00°00'00"
Το μέγιστο γραμμικής παραμόρφωσης (m) στα κάτερα φύλλου είναι 0.9979824
Η ένταξη στο κρατικό δίκτυο συνέλων έγινε με χρήση του Ελληνικού Συστήματος Εντοπισμού HEPOS

Δήλωση ιδιοκτητών (περί υποδειξης ορίων ορίων και αποδοχής του διαγράμματος αυτού)

Το έ-μα της δόμησης και σταθηκαν και υποβλήθηκαν από τους ιδιοκτήτες του οριζόντιου οι οποίοι αφενος και την επακολουθεί ειδοση για την ορθοτητά τους και ιστογράφουν γράφη, επί ποινή ανωμότου του διαγράμματος αυτού σε περίπτωση μη υπογραφής επιδιόμενα πλήρως σε όλη την έκταση το διάγραμμα αυτό.

Εργοδότης:	
Ελένη Δαγρέ συζ. Σπ.Τότσικα	
Έργο:	
Τακτοποίηση αυθαίρετων κατασκευών και υπερβάσεων με το Ν.4014/2011	
ΠΡΑΞΗ ΧΑΡΑΚΤΗΡΙΣΜΟΥ	
Θέση:	
"ΣΠΗΛΙΑ ΧΟΥΝΗΣ" Καρυάς Δήμου Αργους-Μυκηνών	
Θέμα σχεδίου:	Αριθμός σχεδίου:
ΤΟΠΟΓΡΑΦΙΚΟ ΔΙΑΓΡΑΜΜΑ	ΚΛΙΜΑΚΑ 1:500
Χρόνος Εκπόνησης Μελέτης:	*Μάιος 2013*

Τοπογράφος Μηχανικός

ΝΙΚΟΣ ΕΜΜ. ΜΑΝΙΑΔΑΚΗΣ
ΔΙΠΛ.ΑΓΡΟΝΟΜΟΣ ΤΟΠΟΓΡΑΦΟΣ ΜΗΧΑΝΙΚΟΣ Ε.Μ.Π.
Α.Μ. ΤΕΕ: 82230 Α.Μ. ΤΕΜ: 16555
ΕΜΜ. ΡΟΔΟΥ 1,8 ΚΑΛΛΙΘΕΑ - ΑΤΤΙΚΗ Τκ. 210 00
ΤΗΛ/FAX: 210 510 51315, e-mail: nmania@ote.gr
www.nmania.gr
ΑΦΜ: 042220309 - ΔΟΥ ΑΡΓΟΥΣ

Θεωρήσεις από υπηρεσίες συμφώνως

Το διάγραμμα αυτό αποκτά συμμορφικό χαρακτήρα και επομένως κάθε αντιγραφή ή αναπαραγωγή δίχως την έγγραφη άδεια μου απαγορεύεται

M & S ΤΕΧΝΙΚΗ Ε.Ε.
Σύμβουλοι Μηχανικοί
www.mnania.gr

Οδ. Ρόδου 1 και Καλλιρόης ΑΘΗΝΑ ... τκ. 212 36
Τηλ.: 2310-810768,6310 Fax: 2761-19134, e-mail: c.tzoulis@mail.gr

ΜΕΛΕΤΕΣ ΔΗΜΟΣΙΩΝ ΚΑΙ ΙΔΙΩΤΙΚΩΝ ΤΕΧΝΙΚΩΝ ΕΡΓΩΝ