ΤΟΠΟΓΡΑΦΙΚΟ ΔΙΑΓΡΑΜΜΑ:
ΙΔΙΟΚΤΗΤΗΣ: ΚΑΡΑΜΠΕΡΗΣ ΤΡΥΦΩΝΑΣ
ΙΔΙΟΚΤΗΣΙΑ ΕΚΤΟΣ ΣΧΕΔΙΟΥ ΠΟΛΗΣ ΚΑΙ ΕΚΤΟΣ ΓΕΝΙΚΟΥ ΠΟΛΕΟΔΟΜΙΚΟΥ ΣΧΕΔΙΟΥ (Γ.Π.Σ.) ΚΑΙ ΕΝΤΟΣ ΖΟΕ 2.α.2 ΧΑΡΑΚΤΗΡΙΣΜΕΝΗΣ ΩΣ ΓΕΩΡΓΙΚΗ ΓΗ ΠΡΩΤΗΣ ΠΡΟΤΕΡΕΟΤΗΤΑΣ, ΤΟΥ ΔΗΜΟΥ ΠΛΑΣΤΗΡΑ

ΟΡΟΙ ΔΟΜΗΣΗΣ (Π.Δ. 1985) :
ΑΡΤΙΟΤΗΤΑ-ΟΙΚΟΔΟΜΗΣΙΜΟΤΗΤΑ:
ΚΑΤΑ ΚΑΝΟΝΑ :
ΕΜΒΑΔΟ:10000 Μ2

ΚΑΤΑ ΠΑΡΕΚΚΛΙΣΗ:
ΕΜΒΑΔΟ 4000 Μ2 ΓΙΑ ΥΦΙΣΤΑΜΕΝΑ ΤΕΜΑΧΙΑ ΤΗΝ 08/11/1998

Στις περιοχές με στοιχείο 2.α.2 επιτρέπονται:
Δεξαμενές-υδατοδεξαμενές
Θερμοκήπια
Αντλητικές εγκαταστάσεις
Φρέατα
Δημόσιες ή κοινοτικές εγκαταστάσεις αποθήκευσης-διαλογής προϊόντων περοχής
Κτίρια κοινής ωφέλειας (ΔΕΗ-ΟΤΕ)
Μικρές αποθήκες για φύλαξη εργαλίων έως 25 τ.μ.

Πίνακας συντεταγμένων κορυφων αγροτεμαχίου σε Ε.Γ.Σ.Α. '87

Α/Α	ΣΗΜΕΙΟ	X	Y	H	ΜΗΚΟΣ ΠΛΕΥΡΑΣ
1	A	311714.921	4354558.339	0.00	–
2	B	311717.767	4354554.118	0.00	5.09
3	Γ	311735.321	4354524.389	0.00	34.52
4	Δ	311741.284	4354509.983	0.00	15.61
5	E	311711.622	4354475.105	0.00	45.77
6	Z	311685.329	4354446.722	0.00	38.69
7	H	311636.505	4354394.227	0.00	71.69
8	Θ	311591.785	4354436.954	0.00	61.85
9	I	311659.063	4354509.726	0.00	99.11
10	K	311674.078	4354524.455	0.00	21.03
11	A	311714.921	4354558.339	0.00	53.07
ΕΜΒΑΔΟ = 10012.04 Μ2					

ΔΗΛΩΣΗ ΥΛΟΠΟΙΗΣΗΣ ΟΡΙΩΝ
Ο κάτωθι υπογεγραμμένος ιδιοκτήτης δηλώνω ότι είμαι κάτοχος του με τα παραπάνω στοιχεία αγροτεμαχίου, ήμουν παρών στην καταμέτρηση τα όρια υποδείχτηκαν από εμένα και είναι υλοποιημένα ορθά.
Ο ιδιοκτήτης
Καραμπέρης Τρύφωνας

ΔΗΛΩΣΗ Ν. 651/77
Το αγροτεμάχιο όπως περιγράφεται με τα στοιχεία (Α-Β-Γ-Δ-Ε-Ζ-Η-Θ-Ι-Κ-Α) δεν είναι άρτιο και οικοδομήσιμο κατά παρέκκλιση, σύμφωνα με τις ισχύουσες πολεοδομικές διατάξεις.
Ο Μηχανικός
ΖΟΥΚΑΣ ΠΑ. ΣΕΡΑΦΕΙΜ
ΑΓΡΟΝΟΜΟΣ ΚΑΙ ΤΟΠΟΓΡΑΦΟΣ ΜΗΧΑΝΙΚΟΣ
ΑΡΙΣΤΟΤΕΛΕΙΟΥ ΠΑΝΕΠΙΣΤΗΜΙΟΥ ΘΕΣ/ΝΙΚΗΣ
ΜΕΛΟΣ Τ.Ε.Ε. ΑΡ. ΜΗΤΡΩΟΥ: 106048
ΤΗΛ: 2410 623 623 - ΚΙΝ: 6974362264
ΤΑΧ. ΔΙΕΥΘ.: Σ. ΕΜΠΟΡΙΚΟ ΚΕΝΤΡΟ)
ΣΕΡΡΑΙ - Τ.Κ. 621 00
ΑΦΜ: 127011263 - ΔΟΥ. ΚΑΡΑΪΤΣΑΚΗ

ΣΗΜΕΙΩΣΗ:
- Οι συντεταγμένες που αναφέρονται στο τοπογραφικό διάγραμμα είναι στο Ελληνικό Γεωδαιτικό Σύστημα Αναφοράς1987 (Ε.Γ.Σ.Α. '87)
- Για τις μετρήσεις τριγωνισμού χρησιμοποιήθηκε GNSS δέκτης STONEX με ακρίβειες μέτρησης Η:+/- 10mm +1ppm, V:+/- 15mm+1ppm.
- Η αποτύπωση έγινε με τη μέθοδο της ταχυμετρικής αποτύπωσηςκαι χρησιμοποιήθηκε γεωδαιτικός σταθμός FOIF OTS 538L.

Απόσπασμα χάρτη 52167 1:5000 της Γ.Υ.Σ

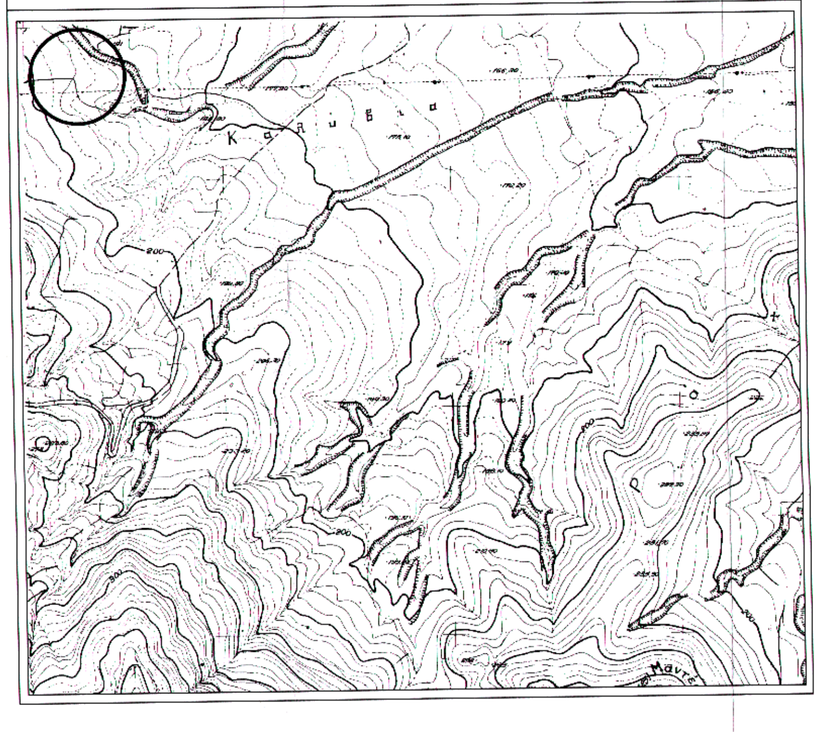

Αποτελεί αναπόσπαστο τμήμα του με αριθμό 1909/2069/24-5-17 εγγράφου του Δασαρχείου Καρδίτσας.
ΘΕΩΡΗΘΗΚΕ Καρδίτσα 24-5-2017
Η ΠΡΑΝΤΣΙΔΟΥ ΓΙΑΝΝΟΥΛΑ ΔΑΣΟΛΟΓΟΣ ΜΕ Α' ΒΑΘΜΟ
ΕΛΕΧΘΗΚΕ
Ο ΔΑΣΟΛΟΓΟΣ

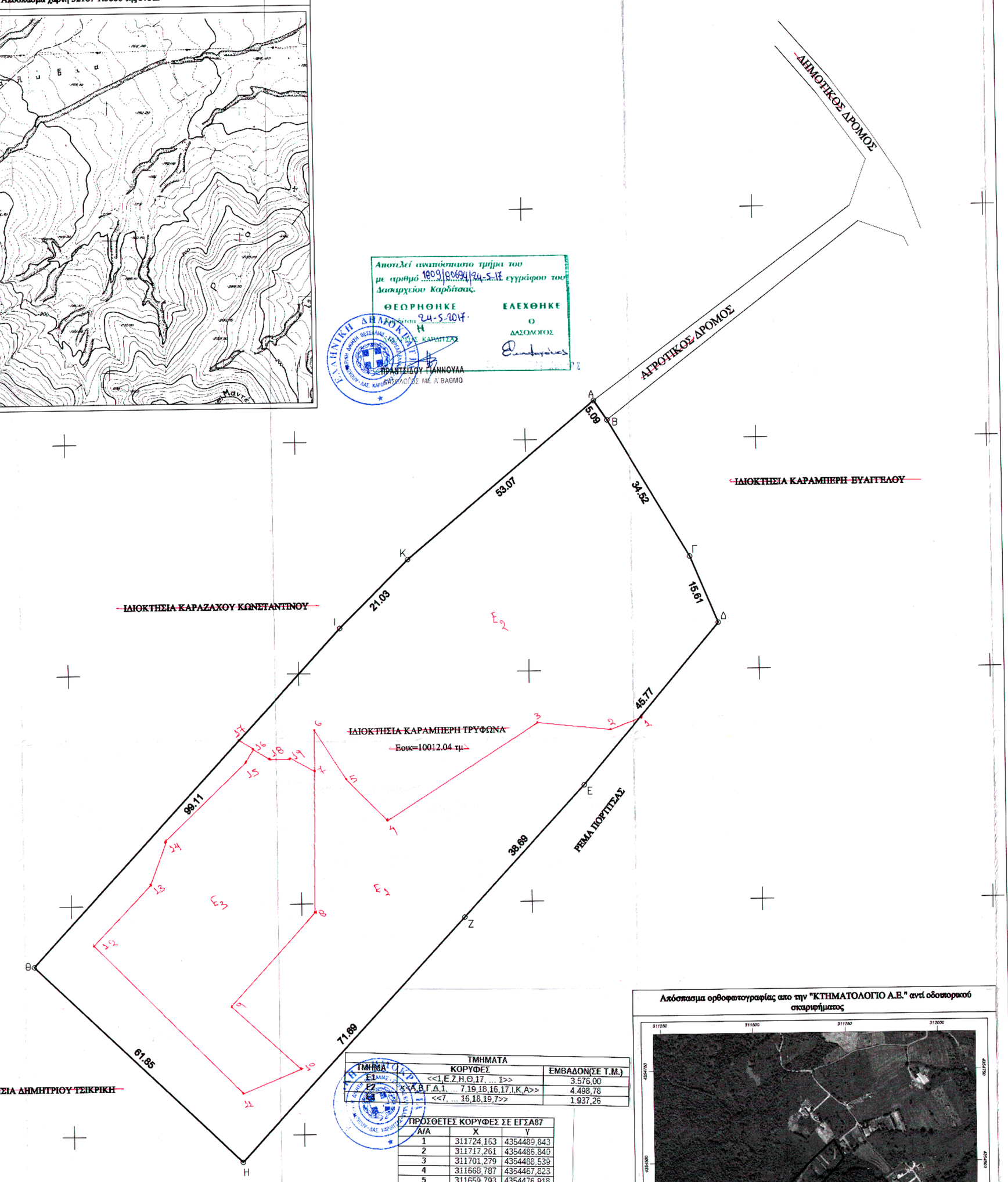

ΤΜΗΜΑΤΑ		
ΤΜΗΜΑ	ΚΟΡΥΦΕΣ	ΕΜΒΑΔΟΝ(ΣΕ Τ.Μ.)
Ε1	<<1,Ε,2,Η,Θ,17, ... 1>>	3.576,00
Ε2	<<Α,Β,Γ,Δ,1, 7,19,18,16,17,Ι,Κ,Α>>	4.498,78
Ε3	<<7, ... 16,18,19,7>>	1.937,26

ΠΡΟΣΘΕΤΕΣ ΚΟΡΥΦΕΣ ΣΕ ΕΓΣΑ87		
Α/Α	X	Y
1	311724,163	4354489,843
2	311717,261	4354486,849
3	311701,279	4354488,539
4	311668,787	4354467,823
5	311659,793	4354476,918
6	311653,164	4354487,557
7	311653,114	4354478,806
8	311652,935	4354447,999
9	311634,503	4354427,754
10	311649,341	4354414,257
11	311635,662	4354408,822
12	311604,859	4354441,450
13	311617,241	4354454,611
14	311620,554	4354463,753
15	311638,107	4354480,893
16	311639,756	4354483,668
17	311636,720	4354485,556
18	311643,324	4354481,447
19	311647,746	4354481,447

Απόσπασμα ορθοφωτογραφίας απο την "ΚΤΗΜΑΤΟΛΟΓΙΟ Α.Ε." αντί οδοιπορικού σκαριφήματος



ΕΡΓΟΔΟΤΗΣ : ΚΑΡΑΜΠΕΡΗΣ ΤΡΥΦΩΝΑΣ

ΕΡΓΟ : ΑΠΟΤΥΠΩΣΗ ΑΓΡΟΤΕΜΑΧΙΟΥ

ΘΕΣΗ ΕΡΓΟΥ : Τ.Κ. ΜΟΣΧΑΤΟΥ-Δ. ΛΙΜΝΗΣ ΠΛΑΣΤΗΡΑ

ΜΕΛΕΤΗΤΗΣ : ΖΟΥΚΑΣ ΣΕΡΑΦΕΙΜ

ΘΕΜΑ ΣΧΕΔΙΟΥ : ΤΟΠΟΓΡΑΦΙΚΟ ΔΙΑΓΡΑΜΜΑ

ΧΡΟΝΟΣ ΜΕΛΕΤΗΣ	ΑΡΙΘΜΟΣ ΣΧΕΔΙΟΥ
ΔΕΚΕΜΒΡΙΟΣ 2016	Τ 1
ΚΛΙΜΑΚΑ ΣΧΕΔΙΟΥ : 1:500	

ΣΦΡΑΓΙΔΑ - ΥΠΟΓΡΑΦΗ ΜΗΧΑΝΙΚΟΥ	ΣΦΡΑΓΙΔΑ ΥΠΗΡΕΣΙΑΣ
ΖΟΥΚΑΣ Π. ΣΕΡΑΦΕΙΜ ΑΓΡΟΝΟΜΟΣ ΚΑΙ ΤΟΠΟΓΡΑΦΟΣ ΜΗΧΑΝΙΚΟΣ ΑΡΙΣΤΟΤΕΛΕΙΟΥ ΠΑΝΕΠΙΣΤΗΜΙΟΥ ΘΕΣ/ΝΙΚΗΣ ΜΕΛΟΣ Τ.Ε.Ε. ΑΡ. ΜΗΤΡΩΟΥ: 106048 ΤΗΛ: 2410 623 623 - ΚΙΝ: 6974362264 ΤΑΧ. ΔΙΕΥΘ.: Σ. ΕΜΠΟΡΙΚΟ ΚΕΝΤΡΟ) ΣΕΡΡΑΙ - Τ.Κ. 621 00 ΑΦΜ: 127011263 - ΔΟΥ. ΚΑΡΑΪΤΣΑΚΗ	