

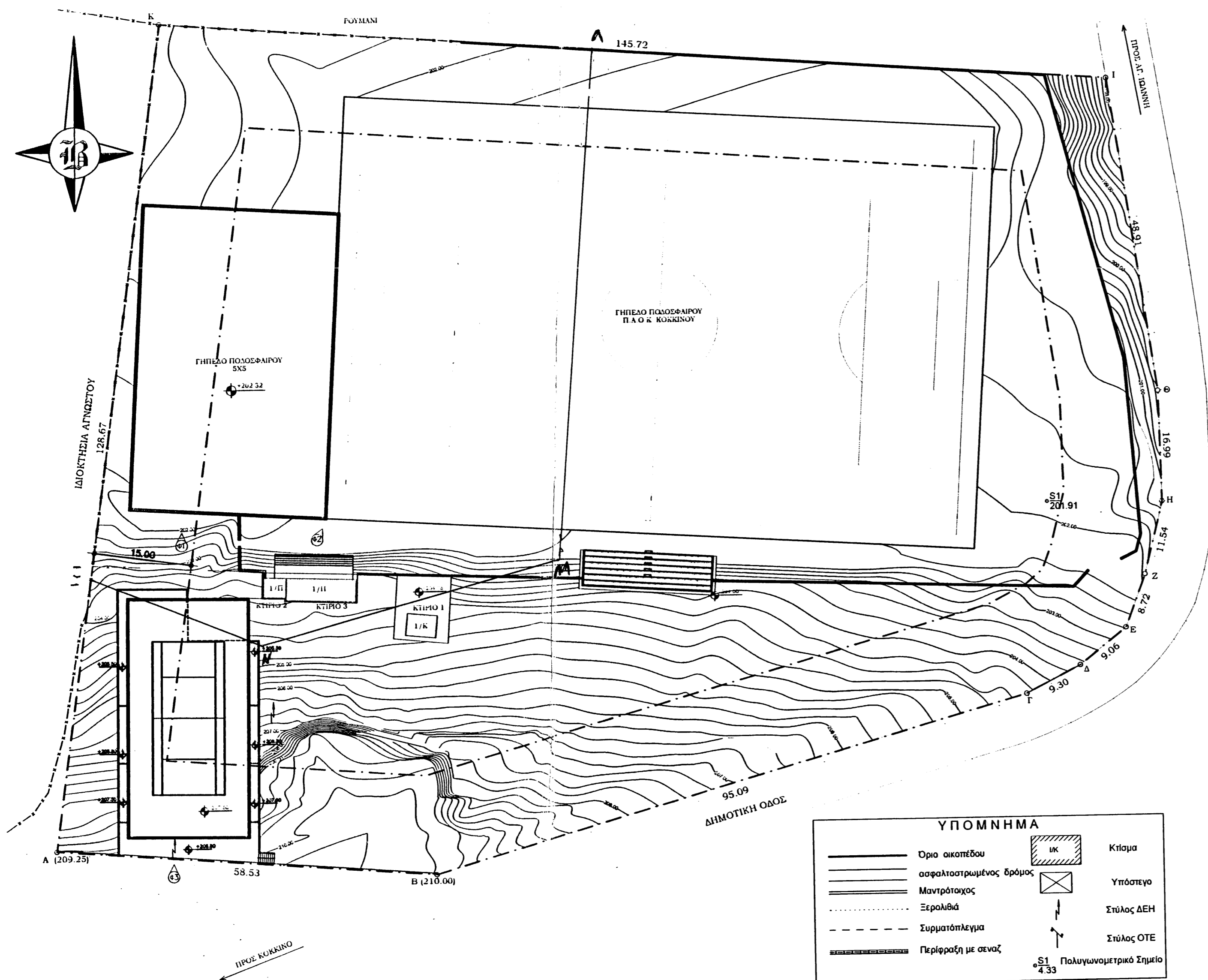

ΕΜΒΑΔΟΜΕΤΡΗΣΗ ΓΗΠΕΔΟΥ

Με τη βοήθεια των εμβαδολογικών συντεταγμένων των κορυφών του κατά Ε.Γ.Σ.Α '87

ΣΗΜΕΙΟ	X	Y	ΜΗΚΟΣ
A	434064.50	4259014.33	58.53
B	434122.86	4259009.86	93.09
Γ	434214.24	4259036.17	9.30
Δ	434222.48	4259040.46	9.06
E	434229.51	4259046.19	8.72
Z	434232.62	4259054.34	11.54
H	434235.46	4259065.53	16.99
Θ	434235.09	4259082.51	48.91
I	434227.98	4259130.90	145.72
K	434082.66	4259141.72	128.67
A	434064.50	4259014.33	

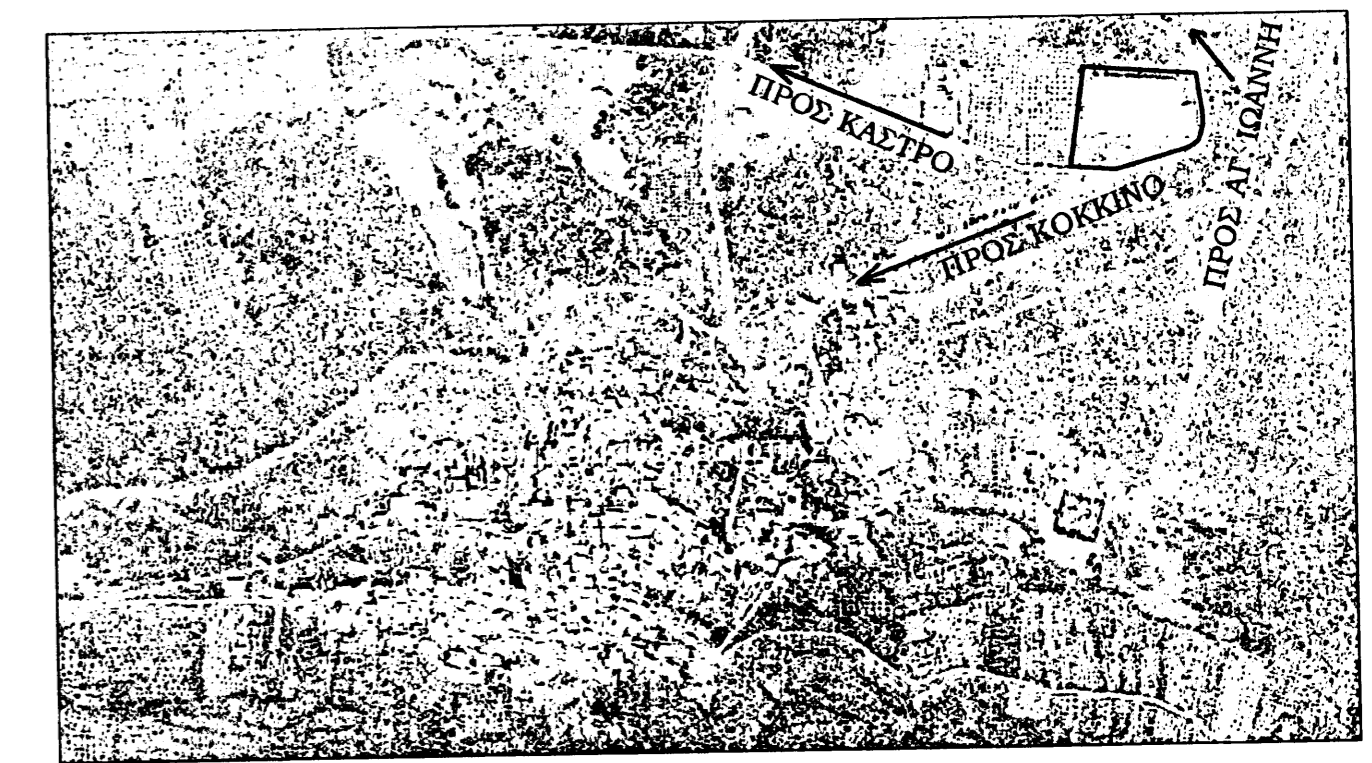
$E = 1/2 \sum (X_i + X_{i+1}) \cdot (Y_i - Y_{i+1})$

$E = 18255.93 \mu^2$



ΟΡΟΙ ΔΟΜΗΣΗΣ

- Δόμηση εκτός σχεδίου και εκτός οικισμού
 Ισχύουσες Διατάξεις:
 1) Π.Δ. 6 ΦΕΚ 538/Δ/17-10-78 Άρθρα 5, 6, 7, 8, 9, 11, 12, 13, 15, 16 και 17
 2) Π.Δ. 24 ΦΕΚ 270/Δ/31-5-85
 3) Π.Δ. 6 ΦΕΚ 660/Δ/13-8-86
 4) Αποφ. με αριθμ. πρωτ. 88217/3752/87 ΦΕΚ 78/Δ/18-2-87
 5) Π.Δ. 20 ΦΕΚ 61/Δ/28-1-88 (όπως διορθώθηκε με το ΦΕΚ 173 /Δ/1-2-88 τουριστικές εγκαταστάσεις)
 6) Π.Δ. 2 ΦΕΚ 157/Δ/14-3-89
 7) Π.Δ. 29-12-89 ΦΕΚ 18/Δ/22-1-90
 8) Π.Δ. 21-6-91 ΦΕΚ 432/Δ/11-7-91
 9) Π.Δ. 11 ΦΕΚ 33/Δ/21-1-94
 10) Π.Δ. 11 ΦΕΚ 93/Δ/23-2-95
 11) Ν. 3212 ΦΕΚ 308/Α/31-12-2003



ΑΠΟΣΠΑΣΜΑ ΕΚ ΤΟΥ ΟΡΘΟΦΩΤΟΧΑΡΤΗ ΤΟΥ ΚΤΗΜΑΤΟΛΟΓΙΟΥ ΜΕ ΤΗ ΘΕΣΗ ΤΟΥ ΑΚΙΝΗΤΟΥ

ΔΗΛΩΣΗ ΜΗΧΑΝΙΚΟΥ (N.651/77)

Δηλώνω σύμφωνα με το νόμο για το οικοπέδο υπο στοιχεία Α-Β-Γ-Δ-Ε-Ζ-Η-Θ-Ι-Κ-Α και με εμβαδόν 18.255,93μ², που βρίσκεται εκτός του οικισμού Κόκκινου, εντός Ζώνης και εκτός Ζ.Ο.Ε ότι:

- είναι άρτιο και οικοδομήσιμο σύμφωνα με τις γενικές πολεοδομικές διατάξεις που ισχύουν σήμερα
- εντός των ορίων του οικοπέδου δεν διέρχονται γραμμές μεταφοράς υψηλής τάσης της ΔΕΗ, δεν διέρχεται ρέμα σε απόσταση μικρότερη των 20,00μ
- δεν υπόκειται στις διατάξεις του Ν.2308/1995

ΠΑΡΑΤΗΡΗΣΕΙΣ:

- Τα όρια του γηπέδου υπο στοιχεία Α-Β-Γ-Δ-Ε-Ζ-Η-Θ-Ι-Κ-Α υποδείχθηκαν απο τον πρόεδρο της Δ.Κ Κόκκινου, Σπύρο Καραγιάννη.
- Οι διαστάσεις και το εμβαδόν υπολογίστηκαν αναλυτικά από τις συντ./νες των κορυφών
- Η εξάρτηση του γεωτεμαχίου στο Ε.Γ.Σ.Α. '87 πραγματοποιήθηκε με γεωδαιτικό GPS και κάνοντας χρήση του τριγωνομετρικού Σημείου της Γ.Υ.Σ. 119108 με συντεταγμένες (X = 435282.227 μ, Y = 4260429.618 μ, H = 139.876 μ)

Η ΜΗΧΑΝΙΚΟΣ

Προϊσταμένη
 Τμήματος Μελέτης - Επιβλέψης
 Τεχνικών Έργων & Πολεοδομίας
 ΣΤΑΜΑΤΑΚΗ ΔΕΜΟΝΙΑ

ΔΗΛΩΣΗ ΙΔΙΟΚΤΗΤΩΝ

ΤΑ ΑΝΑΓΡΑΦΟΜΕΝΑ ΣΤΟΙΧΕΙΑ ΓΙΑ ΤΟ ΑΓΡΟΤΕΜΑΧΙΟ ΜΕ ΤΑ ΣΤΟΙΧΕΙΑ (Α-Β-Γ-Δ-Ε-Ζ-Η-Θ-Ι-Κ-Α) ΠΟΥ ΦΑΙΝΟΝΤΑΙ ΣΤΟ ΠΑΡΟΝ ΤΟΠΟΓΡΑΦΙΚΟ ΔΙΑΓΡΑΜΜΑ ΕΙΝΑΙ ΑΠΟΛΥΤΩΣ ΑΚΡΙΒΗ, ΤΑ ΔΕ ΟΡΙΑ ΤΟΥ ΑΓΡΟΤΕΜΑΧΙΟΥ ΚΑΙ ΟΙ ΣΥΝΟΡΕΥΟΥΣΕΣ ΙΔΙΟΚΤΗΣΙΣ ΤΕΘΗΚΑΝ ΠΑΡΟΥΣΙΑ ΜΟΥ ΜΕ ΤΗΝ ΥΠΟΔΕΙΗ ΜΟΥ.

ΜΑΪΟΣ 2017
 Ο ΠΡΟΕΔΡΟΣ
 ΤΗΣ ΔΗΜΟΤΙΚΗΣ ΚΟΙΝΟΤΗΤΑΣ ΚΟΚΚΙΝΟΥ

Καραγιάννης Σπύρος
 Πρόεδρος Δ.Κ Κόκκινου
 Δήμου Ορχομενού

ΕΡΓΟ:	ΚΑΤΑΣΚΕΥΗ ΓΗΠΕΔΟΥ ΑΝΤΙΣΦΑΙΡΙΣΗΣ ΑΠΟΔΥΤΗΡΙΩΝ ΚΑΙ ΚΕΡΚΙΔΩΝ ΣΤΟ ΓΗΠΕΔΟ ΚΟΚΚΙΝΟΥ
ΕΡΓΟΔΟΤΗΣ:	ΔΗΜΟΤΙΚΗ ΚΟΙΝΟΤΗΤΑ ΚΟΚΚΙΝΟΥ
ΘΕΣΗ:	ΔΗΜΟΤΙΚΗ ΟΔΟΣ ΚΟΚΚΙΝΟΥ - ΑΓ. ΙΩΑΝΝΗ ΚΟΚΚΙΝΟ, ΔΗΜΟΣ ΟΡΧΟΜΕΝΟΥ
ΜΕΛΕΤΗΤΗΣ:	ΤΕΧΝΙΚΗ ΥΠΗΡΕΣΙΑ ΔΗΜΟΥ ΟΡΧΟΜΕΝΟΥ ΤΜΗΜΑ ΤΕΧΝ. ΜΕΛ. & ΠΟΛΕΟΔΟΜ.

ΘΕΜΑ ΣΧΕΔΙΟΥ:	ΑΡΙΘΜΟΣ ΣΧΕΔΙΟΥ:
ΤΟΠΟΓΡΑΦΙΚΟ	A 1
ΚΛΙΜΑΚΑ: 1:500	ΗΜ/ΝΙΑ ΜΑΪΟΣ 2017

ΕΛΕΓΧΟΣ-ΘΕΩΡΗΣΗ:	ΣΦΡΑΓΙΔΕΣ ΥΠΟΓΡΑΦΕΣ
<p>Ελεγκτής/Θεωρητής:</p> <p>ΣΤΑΜΑΤΑΚΗ ΔΕΜΟΝΙΑ</p>	<p>Προϊσταμένη Τμήματος Μελέτης - Επιβλέψης Τεχνικών Έργων & Πολεοδομίας</p> <p>ΣΤΑΜΑΤΑΚΗ ΔΕΜΟΝΙΑ</p>