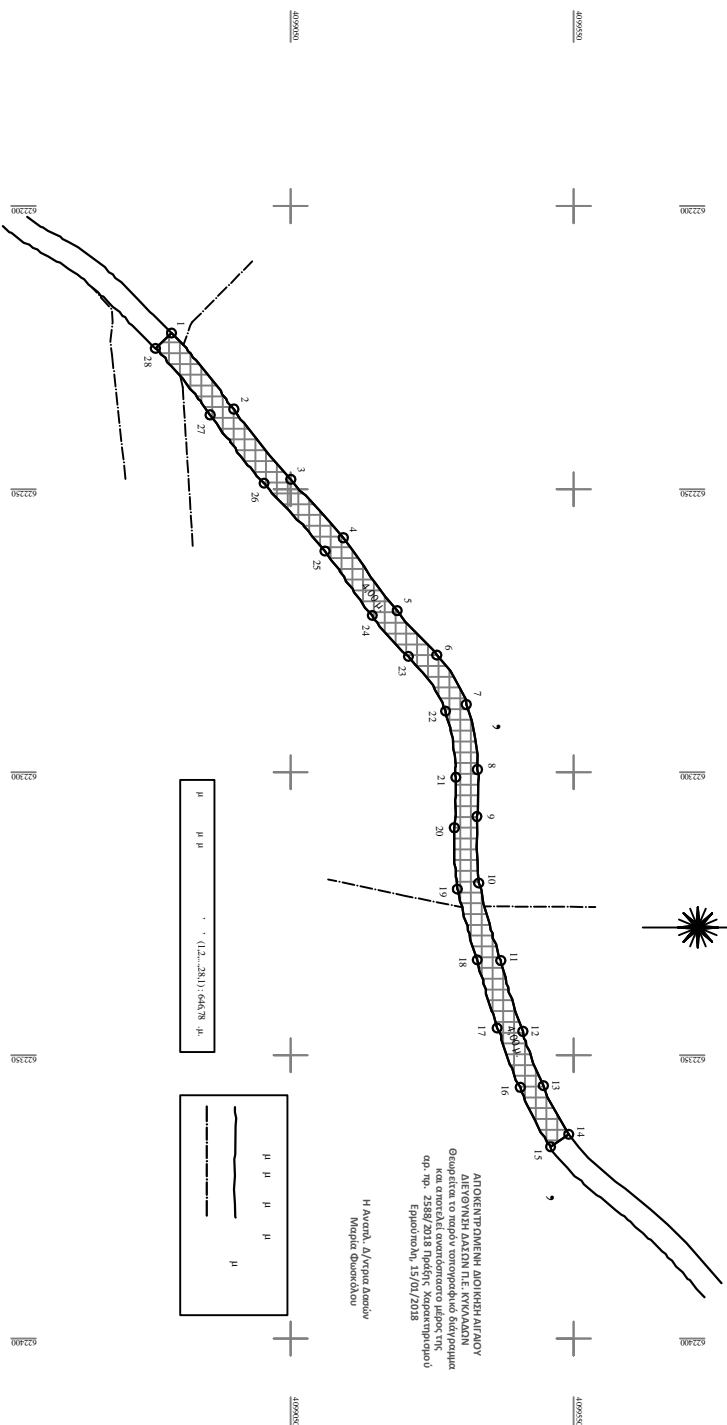


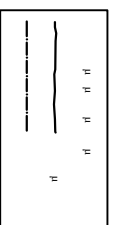



№	Εμβαδόν (τ.μ.)	Υψόμετρο (μ.)
1	62222,220	4020028,540
2	62222,220	4020028,540
3	62222,220	4020028,540
4	62222,220	4020028,540
5	62222,220	4020028,540
6	62222,220	4020028,540
7	62222,220	4020028,540
8	62222,220	4020028,540
9	62222,220	4020028,540
10	62222,220	4020028,540
11	62222,220	4020028,540
12	62222,220	4020028,540
13	62222,220	4020028,540
14	62222,220	4020028,540
15	62222,220	4020028,540
16	62222,220	4020028,540
17	62222,220	4020028,540
18	62222,220	4020028,540
19	62222,220	4020028,540
20	62222,220	4020028,540
21	62222,220	4020028,540
22	62222,220	4020028,540
23	62222,220	4020028,540
24	62222,220	4020028,540
25	62222,220	4020028,540
26	62222,220	4020028,540
27	62222,220	4020028,540
28	62222,220	4020028,540
29	62222,220	4020028,540
30	62222,220	4020028,540



ΑΝΟΙΚΤΟΠΡΩΤΟΚΟΛΛΗ ΔΙΟΙΚΗΣΗΣ ΑΙΓΙΟΥ  
 ΔΙΕΥΘΥΝΣΗ ΔΑΤΩΝ Π.Ε. ΚΥΚΛΑΔΩΝ  
 Θεωρείται το παρόν τοπογραφικό διάγραμμα  
 και στοιχεία σχεδιασμού βάσει της  
 από. αρ. Επιστολής, 15/07/2018

Η Ανοική Δ/γρος Ανοική  
 Μπέλας Θεοφανίου



Α	
<b>ΟΡΟΣ - ΚΤΗΜΑΤΙΚΗ ΠΕΡΙΦΕΡΕΙΑ Τ.Κ. ΣΑΤΚΡΙΟΥ ΔΗΜΟΥ ΝΑΞΟΥ ΚΑΙ ΜΙΚΡΩΝ ΚΥΚΛΑΔΩΝ</b>	
Η :	
2017	
1	
646,78 Τ.Μ.	
1/500	
Υ	