

ΑΠΟΣΠΑΣΜΑ ΟΡΘΟΦΩΤΟΧΑΡΤΗ (256-512)
ΚΛΙΜΑΚΑ 1 : 5000



ΑΠΟΣΠΑΣΜΑ ΟΡΘΟΦΩΤΟΧΑΡΤΗ (256-512)
ΧΩΡΟΘΕΤΗΣΗΣ ΕΓΚΑΤΑΣΤΑΣΕΩΝ ΒΙΟΛΟΓΙΚΟΥ ΚΑΘΑΡΙΣΜΟΥ
ΚΛΙΜΑΚΑ 1 : 5000

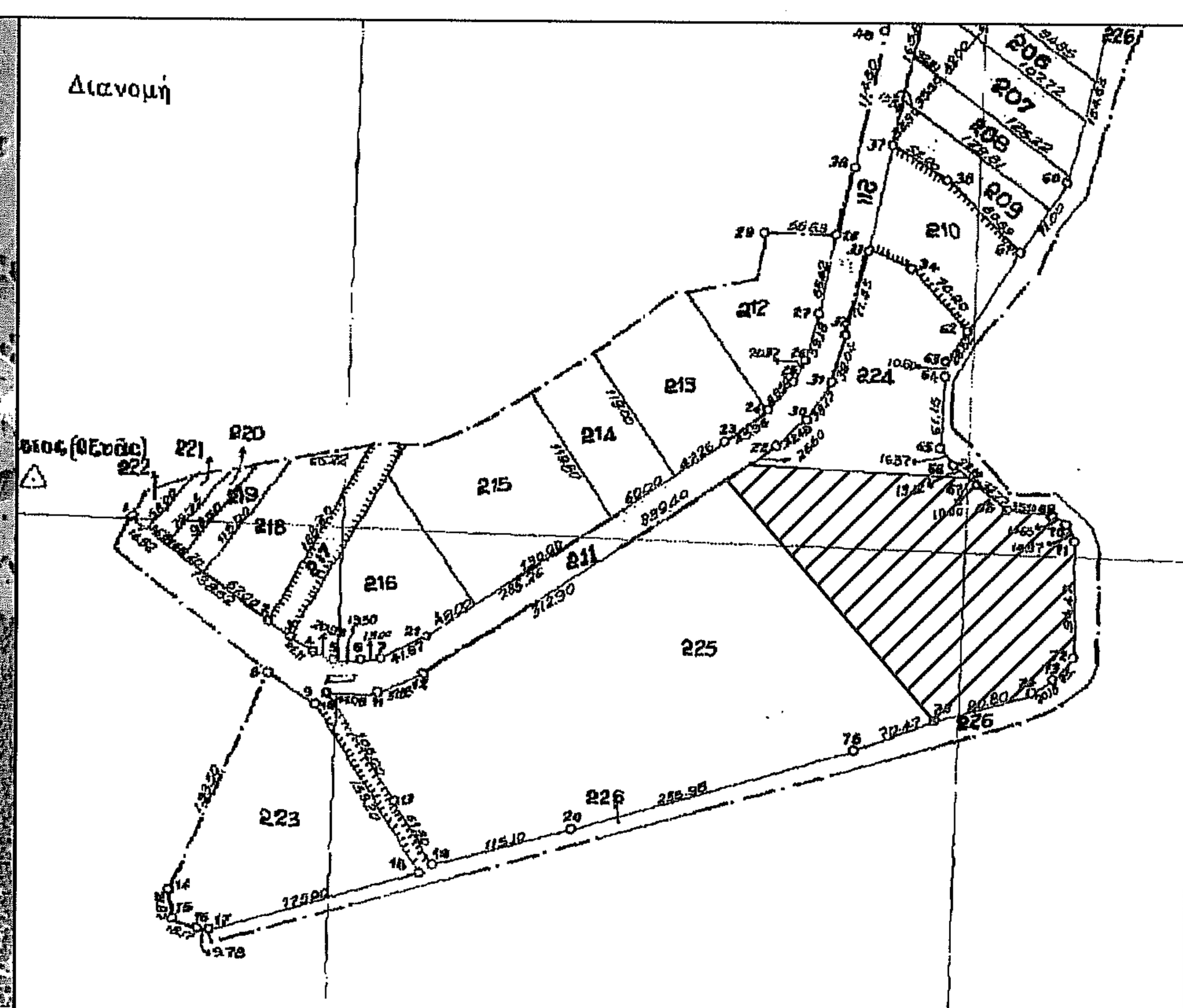

ΑΠΟΣΠΑΣΜΑ ΑΝΑΔΑΣΜΟΥ 1979 ΟΞΥΑΣ (ΦΛΩΡΙΝΗΣ)
ΚΛΙΜΑΚΑ 1 : 5000

ΑΠΟΣΠΑΣΜΑ ΧΑΡΤΗ ΓΥΣ
ΚΛΙΜΑΚΑ 1 : 50000

ΥΠΟΜΝΗΜΑ

ΟΡΙΟ ΟΔΟΥ
ΟΡΙΟ ΓΕΩΤΕΜΑΧΙΟΥ
224 ΑΡ. ΤΕΜ. ΑΝΑΔΑΣΜΟΥ

ΠΡΟΒΟΛΙΚΟ ΣΥΣΤΗΜΑ ΕΓΣΑ 87

ΕΜΒΑΔΟΜΕΤΡΗΣΗ ΓΕΩΤΕΜΑΧΙΟΥ ΤΜΗΜΑ 225Α ΜΕ ΤΗ ΒΟΗΘΕΙΑ ΤΩΝ ΟΡΘΟΓΩΝΙΩΝ ΣΥΝΤΕΤΑΓΜΕΝΩΝ ΤΩΝ ΚΟΡΥΦΩΝ ΤΟΥ

α/α	E	N	G	S
A	258188.732	4513783.700		
			62.7458 g	20.00
B	258205.404	4513794.747		
			103.8546 g	173.82
Γ	258378.905	4513784.229		
			149.3788 g	10.00
OP67	258386.045	4513777.227		
			137.1281 g	33.60
OP68	258414.090	4513758.724		
			105.9683 g	35.74
OP69	258449.676	4513755.378		
			137.0935 g	14.34
OP70	258461.649	4513747.488		
			170.0570 g	15.03
OP71	258468.459	4513734.093		
			199.9164 g	94.48
OP72	258468.583	4513639.612		
			245.6574 g	24.64
OP73	258452.389	4513621.043		
			263.6620 g	20.31
OP74	258435.298	4513610.069		
			282.3316 g	80.96
OP75	258357.432	4513587.886		
			354.7267 g	258.46
A	258188.732	4513783.700		

ΕΜΒΑΔΟΝ Ε= 35253.19 m²

ΠΡΟΒΟΛΙΚΟ ΣΥΣΤΗΜΑ ΗΑΤΤ Φ=40.45 Λ=-2.15

ΕΜΒΑΔΟΜΕΤΡΗΣΗ ΓΕΩΤΕΜΑΧΙΟΥ ΤΜΗΜΑ 225Α ΜΕ ΤΗ ΒΟΗΘΕΙΑ ΤΩΝ ΟΡΘΟΓΩΝΙΩΝ ΣΥΝΤΕΤΑΓΜΕΝΩΝ ΤΩΝ ΚΟΡΥΦΩΝ ΤΟΥ

α/α	E	N	G	S
A	14307.071	-946.573		
			60.5392 g	20.00
B	14323.350	-934.955		
			101.6465 g	173.82
Γ	14497.112	-939.450		
			147.1720 g	10.00
OP67	14504.490	-946.200		
			134.9208 g	33.60
OP68	14533.160	-963.720		
			103.7604 g	35.74
OP69	14568.840	-965.830		
			134.8839 g	14.34
OP70	14581.080	-973.300		
			167.8488 g	15.03
OP71	14588.350	-986.450		
			197.7086 g	94.48
OP72	14591.750	-1080.870		
			243.4476 g	24.64
OP73	14576.210	-1099.990		
			261.4538 g	20.31
OP74	14559.510	-1111.550		
			280.1234 g	80.96
OP75	14482.460	-1136.420		
			352.5188 g	258.46
A	14307.071	-946.573		

ΕΜΒΑΔΟΝ Ε= 35253.19 m²

Ελληνικό Γεωδατικό Σύστημα Αναφοράς 1987 (Ε.Γ.Σ.Α. '87)

Ελλειψοειδές αναφοράς GRS 80 (α= 6 387 137 m, 1/f= 298.257222101)

Προβολή : Εγκάρσια Μερκατορική

Κεντρικός Μεσημβρινός λο = 24° 00' 00" με Κο = 0.999600

Τετμημένη Κεντρικού Μεσημβρινού : +500000.00 m

Γεωγραφικό Πλάτος Αναφοράς : 0° 00' 00"

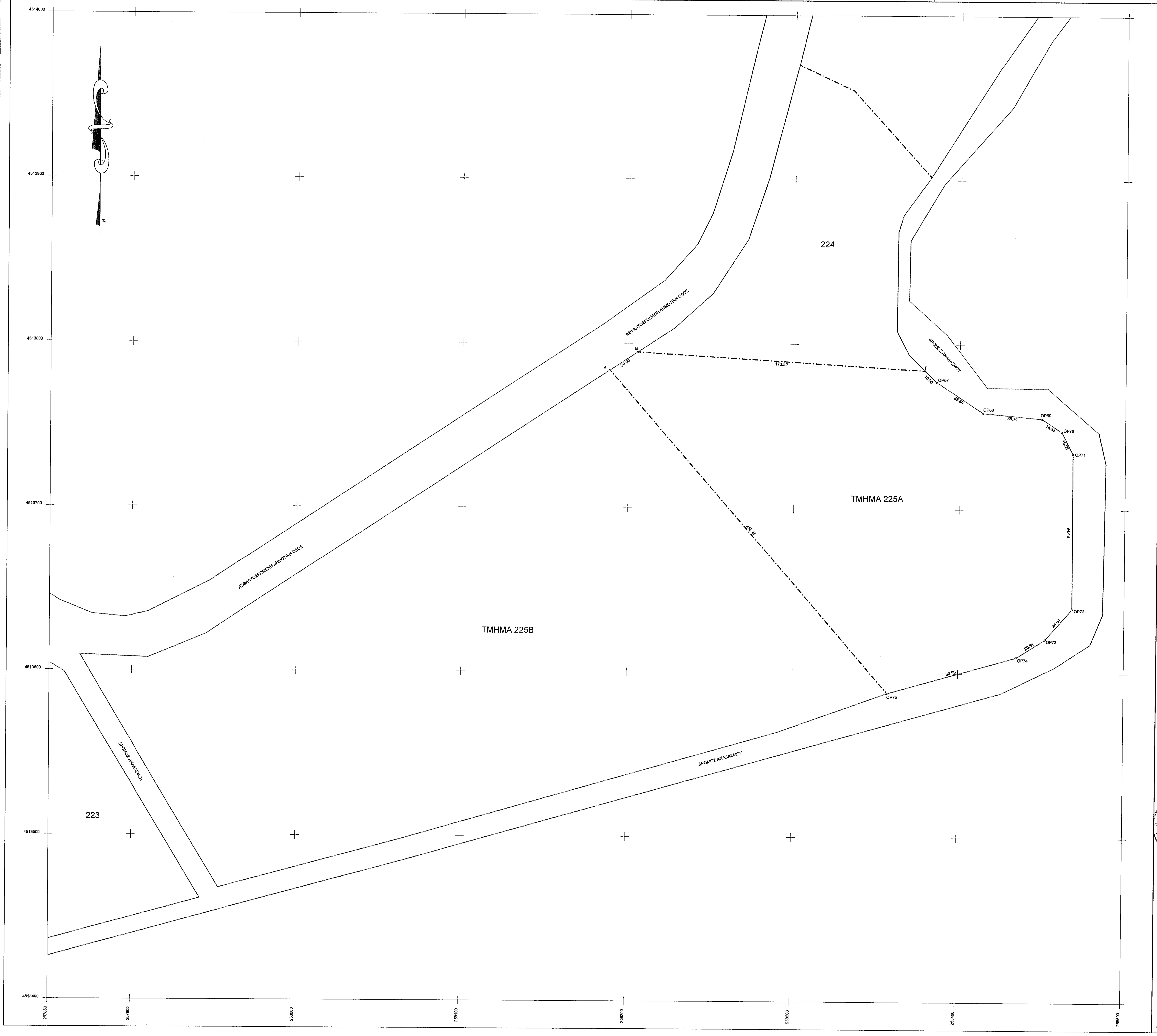

ΜΕΛΕΤΗΤΙΚΟ ΓΡΑΦΕΙΟ

ΣΟΥΛΙΔΗΣ ΑΛΕΞ. ΧΡΗΣΤΟΣ
ΑΓΡΟΝΟΜΟΣ & ΤΟΠΟΓΡΑΦΟΣ ΜΗΧΑΝΙΚΟΣ
ΔΙΠΛΩΜΑΤΟΥΧΟΣ Α.Π.Θ.

ΕΡΓΟΔΟΤΗΣ :	Δήμος Πρεσπών — *ΔΗΜΟΣ ΠΡΕΣΠΩΝ*
ΕΡΓΟ :	**ΑΠΟΤΥΠΩΣΗ ΤΜΗΜΑΤΟΣ ΓΕΩΤΕΜΑΧΙΟΥ 225 ΑΝΑΔΑΣΜΟΥ ΟΞΥΑΣ ΠΡΟΣ ΠΑΡΑΧΩΡΗΣΗ**
ΘΕΣΗ :	**ΔΗΜΟΣ ΠΡΕΣΠΩΝ - Τ.Κ. ΟΞΥΑΣ ΑΝΑΔΑΣΜΟΣ 1979 ΑΡ. ΤΕΜ. ΤΜΗΜΑ 225Α**
ΘΕΜΑ ΣΧΕΔΙΟΥ :	**ΤΟΠΟΓΡΑΦΙΚΟ ΔΙΑΓΡΑΜΜΑ**

ΘΕΩΡΗΘΗΚΕ
Ανήκει στο . αριθ. 21462
έγγραφό μας
05/02/2018
ΔΑΣΩΝ

GRAPHIC SCALE
(IN METERS)
10 20 40 60 80 100
1 : 1000

Ο ενεργήσας την αυτοψία
ΧΑΤΖΗΙΩΑΝΝΟΥ ΣΤΕΦΑΝΟΣ
ΔΑΣΟΛΟΓΟΣ

ΠΑΝΑΓΙΩΤΗΣ ΠΑΠΑΪΩΑΝΝΟΥ
ΔΑΣΟΛΟΓΟΣ

ΚΛΙΜΑΚΑ SCALE: 1 : 1000

ΗΜΕΡΟΜΗΝΙΑ	2017	ΣΧΕΔΙΑΣΤΗΚΕ DRAWN BY	ΜΕΛΕΤΗΘΗΚΕ DESIGNED BY
ΑΡΙΘΜΟΣ ΣΧΕΔΙΟΥ DWG No.	**Τ - 1**	*ΣΟΥΛΙΔΗΣ ΧΡΗΣΤΟΣ*	*ΣΟΥΛΙΔΗΣ ΧΡΗΣΤΟΣ*
ΕΛΕΓΧΘΗΚΕ	ΕΓΚΡΙΘΗΚΕ	ΥΠΟΓΡΑΦΗ	ΣΦΡΑΓΙΔΑ

ΛΙΝΑΡΑ Β. ΖΑΧΑΡΟΥΛΑ
ΤΟΠΟΓΡΑΦΟΣ ΜΗΧΑΝΙΚΟΣ Τ.Ε.

ΠΑΝΑΓΙΩΤΗΣ ΠΑΣΧΑΛΙΔΗΣ
ΔΗΜΑΡΧΟΣ ΠΡΕΣΠΩΝ

ΣΟΥΛΙΔΗΣ ΑΛΕΞ. ΧΡΗΣΤΟΣ
ΑΓΡΟΝΟΜΟΣ ΤΟΠΟΓΡΑΦΟΣ ΜΗΧΑΝΙΚΟΣ
ΔΙΠΛΩΜΑΤΟΥΧΟΣ Α.Π.Θ.
ΑΡ. Μητρώου Τ.Ε.Ε.: 78906
Έδρα: Αχιλλέως 1 - Φλώρινα
ΤΗΛ. 23850 26776 - ΚΙΝ. 6948 379838
Α.Φ.Μ. 048075059 - Δ.Ο.Υ. ΦΛΩΡΙΝΑΣ