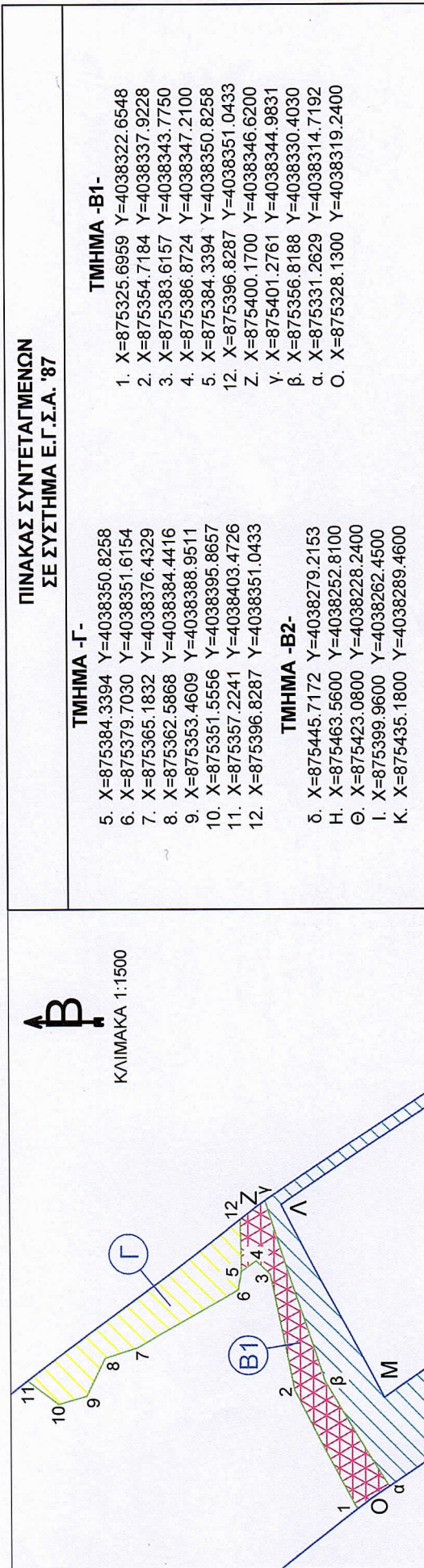


ΤΟΠΟΓΡΑΦΙΚΟ ΔΙΑΓΡΑΜΜΑ ΤΜΗΜΑ ΤΩΝ Κ.Μ.12, 13 ΚΑΙ 130 ΓΑΙΩΝ ΙΕΙΑΣ ΔΗΜΟΥ & ΝΗΣΟΥ ΡΟΔΟΥ 129Α

Ανήκει στην αριθ. 4/2017 Απόφαση της Τεχνικής Επιτροπής Εξέτασης Αντηρήσεων Π.Ε. Ρόδου και Καρπάθου





ΠΙΝΑΚΑΣ ΣΥΝΤΕΤΑΓΜΕΝΩΝ ΣΕ ΣΥΣΤΗΜΑ Ε.Γ.Σ.Α. '87

ΤΜΗΜΑ -Γ-	ΤΜΗΜΑ -Β1-
5. X=875384.3394 Y=4038350.8258	1. X=875325.6959 Y=4038322.6548
6. X=875379.7030 Y=4038351.6154	2. X=875354.7184 Y=4038337.9228
7. X=875365.1832 Y=4038376.4329	3. X=875383.6157 Y=4038343.7750
8. X=875362.5868 Y=4038384.4416	4. X=875386.8724 Y=4038347.2100
9. X=875353.4609 Y=4038388.9511	5. X=875384.3394 Y=4038350.8258
10. X=875351.5556 Y=4038395.8657	12. X=875396.8287 Y=4038351.0433
11. X=875357.2241 Y=4038403.4726	Z. X=875400.1700 Y=4038346.6200
12. X=875396.8287 Y=4038351.0433	Υ. X=875401.2761 Y=4038344.9831
	Φ. X=875356.8188 Y=4038330.4030
	α. X=875331.2629 Y=4038314.7192
	Ο. X=875328.1300 Y=4038319.2400
ΤΜΗΜΑ -Β2-	
δ. X=875445.7172 Y=4038279.2153	
Η. X=875463.5600 Y=4038252.8100	
Θ. X=875423.0800 Y=4038228.2400	
Ι. X=875399.9600 Y=4038262.4500	
Κ. X=875435.1800 Y=4038289.4600	

ΥΠΟΜΝΗΜΑ

- Τμήμα -Γ-** με στοιχεία (5,6,7,8,9,10,11,12,5) εμβαδού 645,41 τ.μ., αποτελεί μη δασική έκταση της παρ. 6γ του άρθρου 3 του Ν.998/79 όπως ισχύει, μη υπαγόμενη στις διατάξεις της δασικής νομοθεσίας.
- Τμήμα -Β1-** με στοιχεία (1,2,3,4,5,12,Ζ,Υ,β,α,Ο,1) εμβαδού 577 τ.μ., αποτελεί μη δασική έκταση της παρ. 6α του άρθρου 3 του Ν.998/79 όπως ισχύει, μη υπαγόμενη στις διατάξεις της δασικής νομοθεσίας.
- Τμήμα -Β2-** με στοιχεία (δ,Η,Θ,Ι,Κ,δ) εμβαδού 2.053 τ.μ., αποτελεί δασική έκταση σύμφωνα με την αριθ. 7715/08/18-11-09 πράξη χαρσίμου της Δνσης Δασών Δωδ/σου και αριθ. 1/2012 Απόφαση της Α' βάρθμιας Ε.Ε.Δ.Α. Πρωτοδικείου Ρόδου.



Ο ΠΡΟΕΔΡΟΣ ΤΗΣ ΕΠΙΤΡΟΠΗΣ  
ΜΙΧΑΗΛ ΚΑΛΛΙΡΗΣ

ΤΑ ΜΕΛΗ

1. ΖΩΗ ΚΙΝΙΑΣΟΠΟΥΛΟΥ  
2. ΘΕΩΝ ΚΟΥΝΤΟΥΡΗ