ΑΠΟΣΠΑΣΜΑ ΧΑΡΤΗ ΓΥΣ ΚΛΙΜΑΚΑΣ 1:25000

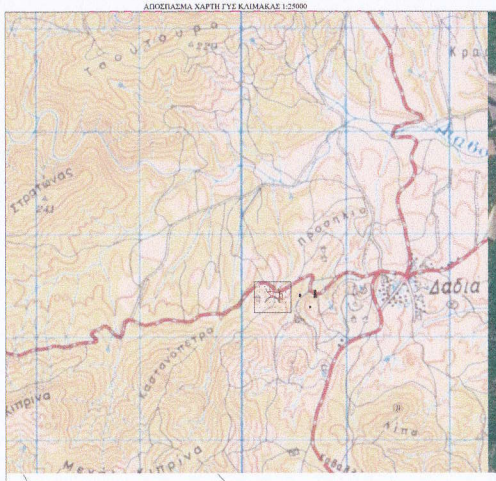

ΟΔΟΠΟΡΙΚΟ ΣΚΑΡΙΦΗΜΑ

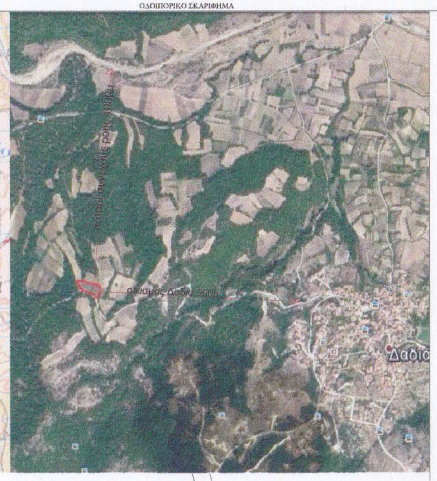

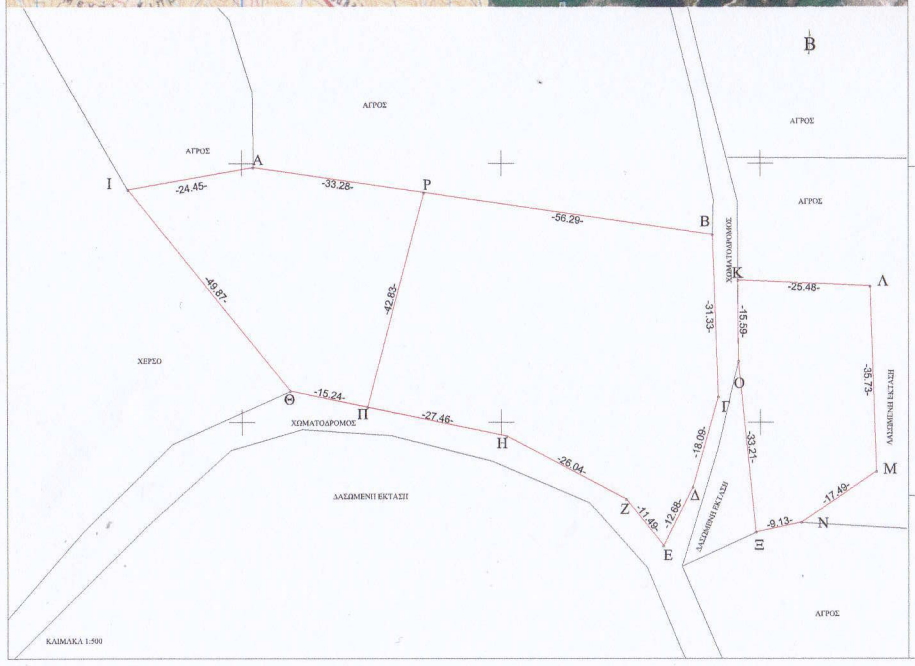

Α. ΥΠΟΛΟΓΙΣΜΟΣ ΣΥΝΤΕΤΑΓΜΕΝΩΝ

ΠΙΝΑΚΑΣ ΣΥΝΤΕΤΑΓΜΕΝΩΝ ΤΕΜΑΧΙΟΥ
στο ΕΛΛΗΝΙΚΟ ΓΕΩΔΑΙΤΙΚΟ ΣΥΣΤΗΜΑ ΑΝΑΦΟΡΑΣ '87

Α/Α ΣΗΜΕΙΟΥ	X	Y
Α	685252.16	4555199.12
Β	685340.78	4555186.15
Γ	685341.86	4555154.85
Δ	685336.94	4555137.43
Ε	685331.26	4555126.09
Ζ	685324.11	4555135.09
Η	685301.09	4555147.26
Θ	685259.29	4555155.99
Ι	685228.07	4555194.88
Κ	685345.67	4555177.34
Λ	685371.12	4555176.21
Μ	685372.31	4555140.49
Ν	685357.88	4555130.61
Ξ	685349.13	4555128.71
Ο	685345.79	4555161.75
Π	685274.21	4555152.87
Ρ	685285.08	4555194.30

ΕΜΒΑΛΟ ΤΕΜΑΧΙΟΥ (Α,Ρ,Β,Γ,Δ,Ε,Ζ,Η,Π,Θ,Ι,Α)=4535,19 τ.μ
ΕΜΒΑΛΟ ΤΕΜΑΧΙΟΥ (Ρ,Β,Γ,Δ,Ε,Ζ,Η,Π,Ρ)=2981,81 τ.μ
ΕΜΒΑΛΟ ΤΕΜΑΧΙΟΥ (Ρ,Π,Θ,Ι,Α,Ρ)=1553,38 τ.μ
ΕΜΒΑΛΟ ΤΕΜΑΧΙΟΥ (Κ,Λ,Μ,Ν,Ξ,Ο,Κ)=1091,56 τ.μ

ΠΑΡΑΤΗΡΗΣΕΙΣ:
1. Το διάγραμμα είναι εγταγμένο στο κρατικό συστήμα συντεταγμενων ΕΓΣΑ'87
2. Οι διαστασεις και το εμβαδον υπολογιστηκαν αναλυτικα απο τις συν/νες των κορυφων
3. Τα ορια του γεωτεμαχειου ειναι τα τελικα της ιδιοκτησιας οπως καθοριζονται απο τη υποδειξη των ιδιοκτητων 4. Η ρυμοτομικη γραμμη οριζεται απο το διαμορφωμενο δρομολ οιοδομικη γραμμη συμπιπτει με τη ρυμοτομικη
5. Τα υψομετρα της οδου υπολογιστηκαν μετα απο υψομετρικη και οριζοντιογραφικη αποτυπωση αυτης
6. Η εξαρτηση απο το Ε.Γ.Σ.Α '87 πραγματοποιηθηκε με συστημα G.P.S και GLONNAS κανοντες χρηση του τριγωνομετρικου σημειου της Γ.Υ.Σ ΑΧΑΛΑΙΕΣ με συν/νες 682050.24 4526539.72 45.12

ΔΗΛΩΣΗ ΜΗΧΑΝΙΚΟΥ(Ν. 651/ 77)

Δηλωνω συμφωνα με το νομο για τα γεωτεμαχια με στοιχεια Α,Β,Γ,Δ,Ε,Ζ,Η,Θ,Ι,Α και Κ,Λ,Μ,Ν,Ξ,Ο,Κ και εμβαδον 5250τ.μ που βρισκονται στη θεση ουζουν αγατς Αγ/τος Δαδιας της Δημου Σουφλιου οτι

α) το μεν πρωτο ειναι αρτιο και οικοδομησιμο ως προς το εμβαδον και τις διαστασεις συμφωνα με τις πολεοδομικες διαταξεις που ισχυουν σημερα,το δε δευτερο οχι

β) βρισκονται εκτος σχεδιου,εκτος οριων οικισμου και εκτος ΖΟΕ

γ) δεν εμπιπτει στις διαταξεις του Ν.1337/ 83 περι εισφορων σε γη και χρημα

δ) εντος αυτου δεν διερχονται εναερειες γραμμες μεταφορας υψηλης τασης της ΔΕΗ αλλα στα ορια του διερχονται αγωγοι φυσικου αεριου,

ε) εντος αυτου και κατα μηκος του προσωπου των εν θεματι γεωτεμαχιων υπαρχουν δεντρα, και

στ) σε αποσταση μικροτερη των 20μ απο αυτο δεν διερχεται ρεμα

Ο ΜΗΧΑΝΙΚΟΣ

ΔΗΛΩΣΗ ΙΔΙΟΚΤΗΤΗ (Ν. 4030/ 2011)

κατωθι υπογεγραμμεν ..... δηλωνω οτι τα αρχικα και υλοποιημενα οριο του γεωτεμαχιου με στοιχεια Α,Β,.....Θ,Ι,Α και Κ,Λ,Μ,Ν,Ξ,Ο,Κ και εμβαδον 4535,19 τ.μ και 1091,56 αντιστοιχα που βρισκεται στο Αγροκτημα Δαδιας Ν.Εβρου υποδειχθησαν απο εμενα και ευθυνομαι για την ακριβεια των δηλουμενων οριων του γεωτεμαχιου και την υπαρξη και την αιτια του δικαιωματος μου να ζητησω την εκδοση αδειας δομησης

ΑΠΟΣΤΑΣΕΙΣ ΚΤΗΝΟΤΡΟΦΙΚΗΣ ΕΓΚΑΤΑΣΤΑΣΗΣ

ΧΩΡΟΙ ΠΡΟΣΤΑΣΙΑΣ	ΑΠΟΣΤΑΣΕΙΣ
ΕΠΑΡΧΙΑΚΟΣ ΔΡΟΜΟΣ-ΣΙΔ.ΓΡΑΜΜΕΣ	2000 μ
ΕΘΝΙΚΟΣ ΔΡΟΜΟΣ	6500 μ
ΟΙΚΙΣΜΟΣ Δαδιας	900μ
ΞΕΝΟΔΟΧΕΙΑ	1000μ
ΒΙΟΜΗΧΑΝΙΕΣ-ΒΙΟΤΕΧΝΕΙΕΣ ΜΗ ΥΓΕΙΟΝΟΜΙΚΟΥ ΕΝΔΙΑΦΕΡΟΝΤΟΣ	>150μ
ΒΙΟΜΗΧΑΝΙΕΣ-ΒΙΟΤΕΧΝΕΙΕΣ ΥΓΕΙΟΝΟΜΙΚΟΥ ΕΝΔΙΑΦΕΡΟΝΤΟΣ	>600μ
ΣΤΡΑΤΟΠΕΔΑ	4000μ
ΑΕΡΟΔΡΟΜΕΙΑ	45000μ
ΠΟΤΑΜΙ ΣΥΝΕΧΟΥΣ ΡΟΗΣ	1000μ

ΕΝΤΟΣ ΖΛΝΗΣ NATURA

ΕΡΓΟΔΟΤΗΣ	ΕΚΛΕΜΕ ΔΗΜΗΤΡΑ
ΕΡΓΟ	ΤΟΠΟΓΡΑΦΙΚΟ ΔΙΑΓΡΑΜΜΑ
ΤΟΠΟΘΕΣΙΑ	ΑΓΡΟΚΤΗΜΑ ΔΑΔΙΑΣ
ΜΕΛΕΤΗ	ΓΚΙΛΑΚΗΣ ΧΡΗΣΤΟΣ - πολιτικός μηχανικός
ΣΧΕΔΙΟ	ΤΟΠΟΓΡΑΦΙΚΟ ΔΙΑΓΡΑΜΜΑ
ΑΡΙΘ. ΣΧΕΔΙΟΥ	Τ - 1
ΚΛΙΜΑΚΑ:	1:500
ΧΡΟΝΟΣ ΜΕΛΕΤΗΣ:	ΔΕΚΕΜΒΡΙΟΣ 2014

ΣΦΡΑΓΙΔΑ-ΥΠΟΓΡΑΦΗ ΜΕΛΕΤΗΤΗ

ΓΚΙΛΑΚΗΣ ΧΡΗΣΤΟΣ
ΔΙΠΛ. ΠΟΛΙΤΙΚΟΣ ΜΗΧΑΝΙΚΟΣ Α.Π.Θ.
Π.Ε. ΜΕ Α.Μ. 116323
ΜΑΣΑΡΙΔΟΥ 1 ΑΛΕΞΑΝΔΡΟΥΠΟΛΗ
ΤΗΛ 25510 28518
ΑΦΜ 115287069 ΔΟΥ ΑΛΕΞΑΝΔΡΟΥΠΟΛΗΣ

ΣΦΡΑΓΙΔΑ-ΥΠΟΓΡΑΦΗ ΥΠΗΡΕΣΙΑΣ

Υπογράφει την με αριθμό
Δ.Ε.Ο.Α/15-3-2016 πράξη γεωμετρικηση
του Δασαρχείου Σουφλίου
ΘΕΩΡΗΘΗΚΕ
Η ΑΝΑΠΛΗΡΩΤΕΙΑ ΔΑΣΑΡΧΗΣ
Γιάννα Σ.Διαγκάκη
Δασονόμος με Α' βαθμό