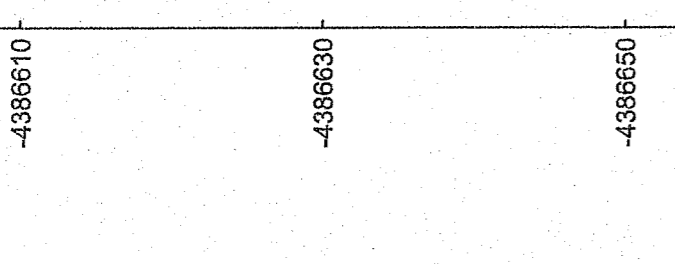
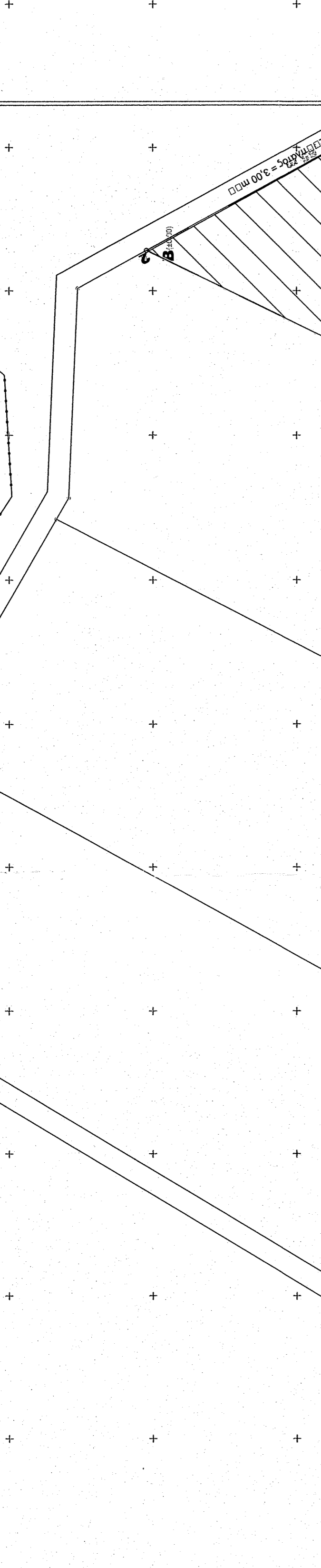
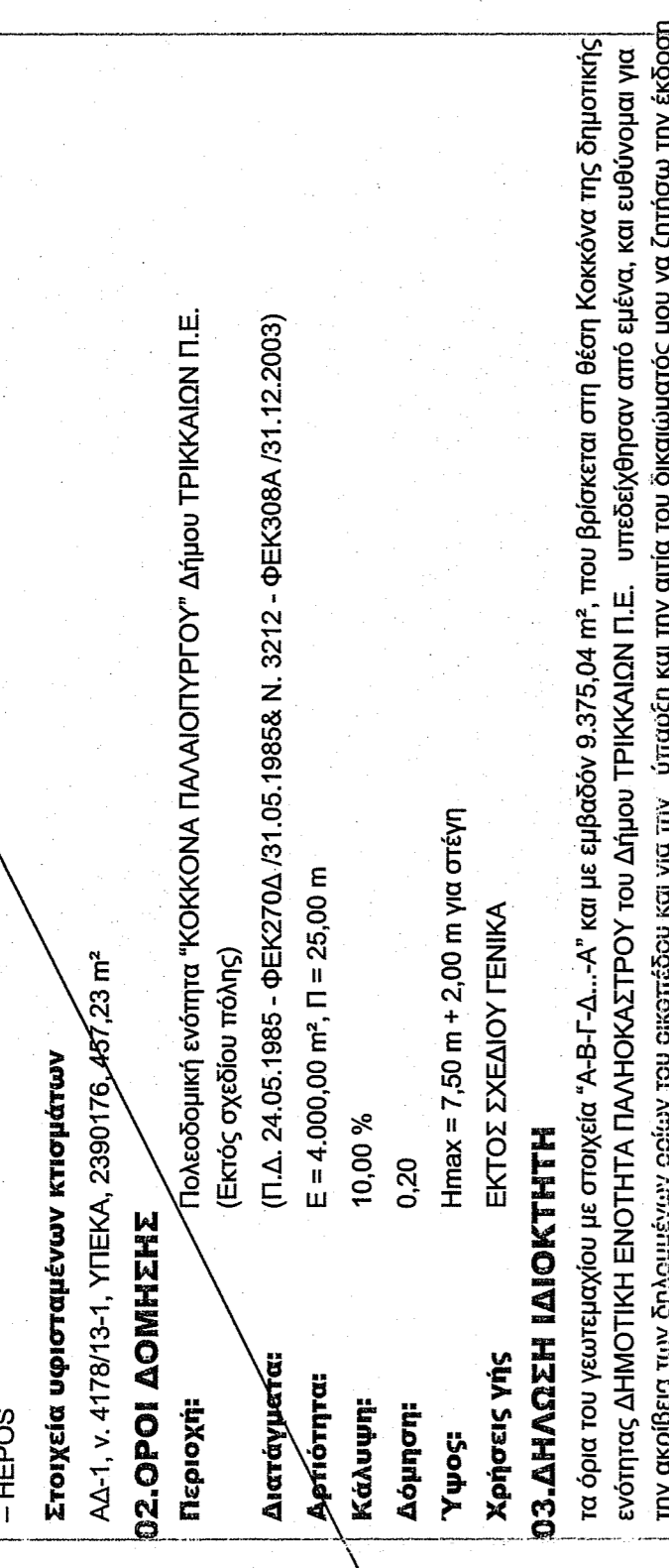


01. ΕΜΒΑΔΟ ΟΙΚΟΠΕΔΟΥ
 Εμβαδόν γεωμετρικού (Α-Β-Γ-Δ...Α) = 9.375,04 μ²
Σύστημα συντεταγμένων (ΕΓΣΑ '87)
 α) Το διαγράμμα είναι ενταγμένο στο κρατικό σύστημα συντεταγμένων ΕΓΣΑ '87
 β) Οι διαστάσεις και το εμβαδόν υπολογίσθηκαν αναλυτικά από τις συνιστές κορυφών
 γ) Η εξάρτηση από το ΕΓΣΑ '87 πραγματοποιήθηκε με σύστημα GPS και κάνοντας χρήση του Τριγωνομετρικού Σημείου της Γ.Υ.Σ. (.....) με συντεταγμένες (X,Y,H) = (.....,.....,.....)

Η εξάρτηση από το ΕΓΣΑ '87 πραγματοποιήθηκε με σύστημα GPS και κάνοντας χρήση του Ελληνικού Συστήματος Ενταξισμού - HEPOS
Στοιχεία υφιστάμενων κτισμάτων
 ΑΔ-1, Υ. 4178/13-1, ΥΠΕΚΑ, 2390/76, 487,23 μ²
02. ΟΡΟΙ ΔΟΜΗΣΗΣ
 Πολυκατοικική ενότητα "ΚΟΚΚΙΝΑ ΠΑΛΑΙΟΠΥΡΓΟΥ" Δήμου ΤΡΙΚΚΛΑΙΩΝ Π.Ε.
 Περιοχή:
 Διεύθυνση: (Π.Δ. 24.05.1985 - ΦΕΚ 270Α/31.05.1985 & Ν. 3212 - ΦΕΚ 308Α/31.12.2003)
 Εμβαδόν: E = 4.000,00 μ², Π = 25,00 μ
 Κλίση: 10,00 %
 Δόμησις: 0,20
 Υψος: Ηmax = 7,50 μ + 2,00 μ για στέγη
 Χρήσεις γης: ΕΚΤΟΣ ΣΧΕΔΙΟΥ ΓΕΝΙΚΑ
03. ΔΗΛΩΣΗ ΙΔΙΟΚΤΗΤΗ
 Το όριο του γεωμετρικού με στοιχεία "Α-Β-Γ-Δ...Α" και με εμβαδόν 9.375,04 μ², που βρίσκεται στη θέση Κοκκίνα της Δημοτικής Ενότητας ΔΗΜΟΤΙΚΗ ΕΝΟΤΗΤΑ ΠΑΛΗΟΚΑΣΤΡΟΥ του Δήμου ΤΡΙΚΚΛΑΙΩΝ Π.Ε., υπεδείχθησαν από εμένα, και ελεύθερα για την αφαίρεση των δηλωμένων ορίων του οικοπέδου και για την ύψωση και την ατία του οικοπέδου μου να ζητήσω την έκδοση άδειας δόμησις.
 ΟΗ ΔΗΛΩΝΟΥΣΑ

04. ΔΗΛΩΣΗ ΜΗΧΑΝΙΚΟΥ (N. 651/1977)
 Δηλώνω σύμφωνα με το νόμο για το οικόπεδο με στοιχεία "Α-Β-Γ-Δ...Α" και με εμβαδόν 9.375,04 μ², που βρίσκεται στην θέση Κοκκίνα της Δημοτικής Ενότητας ΔΗΜΟΤΙΚΗ ΕΝΟΤΗΤΑ ΠΑΛΗΟΚΑΣΤΡΟΥ του Δήμου ΤΡΙΚΚΛΑΙΩΝ Π.Ε. ότι:
 είναι άρτο και οικοδομήσιμο κατά κανόνα ως προς το εμβαδόν και τις διαστάσεις σύμφωνα με τις Πολεοδομικές Διατάξεις που ισχύουν σήμερα.
 βρίσκεται εκτός σχεδίου, εκτός ορίων οικισμού, εκτός Γ.Π.Σ. και εκτός Ζ.Ο.Ε.
 δεν εμπέταται στις διατάξεις του νόμου 1337/83 περί εισαγωγών σε γη και χρήση,
 εντός του γεωμετρικού, δε διέρχονται ενδεδειγμένες γραμμές μεταφοράς υψηλής τάσης ΔΕΗ ούτε σιγανός φυσικού αερίου ούτε ρέμα.
 εντός του οικοπέδου και κατά μήκος του προσώπου του, δεν υπάρχουν δέντρα
 ΟΗ ΜΗΧΑΝΙΚΟΣ

ΕΠΙΣΤΡΟΦΗ ΠΡΟΣ ΤΟΝ ΚΟΥΡΕΜΕΝΟ
 ΜΕΤΡΩΣΤΕΣ ΑΡ. ΜΗΤΡΩΟΥ 3202
 ΓΕΩΜΕΤΡΟΣ ΠΡΩΤΟΒΑΘΜΙΑΣ
 Τ. Α. Α. 2900 7
 Τ. Α. Α. 2900 7
 Τ. Α. Α. 2900 7
 Τ. Α. Α. 2900 7



ΠΙΝΑΚΑΣ ΣΥΝΘΕΣΗΣ ΤΩΝ ΚΟΡΥΦΩΝ ΤΟΥ Α.Α.Γ.Δ.Ε.Ζ.Α ΠΡΟΣ ΑΠΟΧΑΡΑΚΤΗΡΙΩΜΟ
 Εμβαδόν τετραγώνου = 4687,52 τ.μ. - Περίμετρος = 302,35 μ.

α/α	X	Y	Αποστάσεις
Α'	315302,07	4387018,41	
Γ'	315343,30	4386997,76	Α' - Γ': 46,12
Δ	315318,39	4386948,02	Γ' - Δ: 55,89
Ε	315305,02	4386929,17	Δ - Ε: 23,11
Ζ	315298,68	4386907,61	Ε - Ζ: 22,46
Α	315254,55	4386920,59	Ζ - Α: 46,00
Α'	315302,07	4387018,41	Α - Α': 108,76

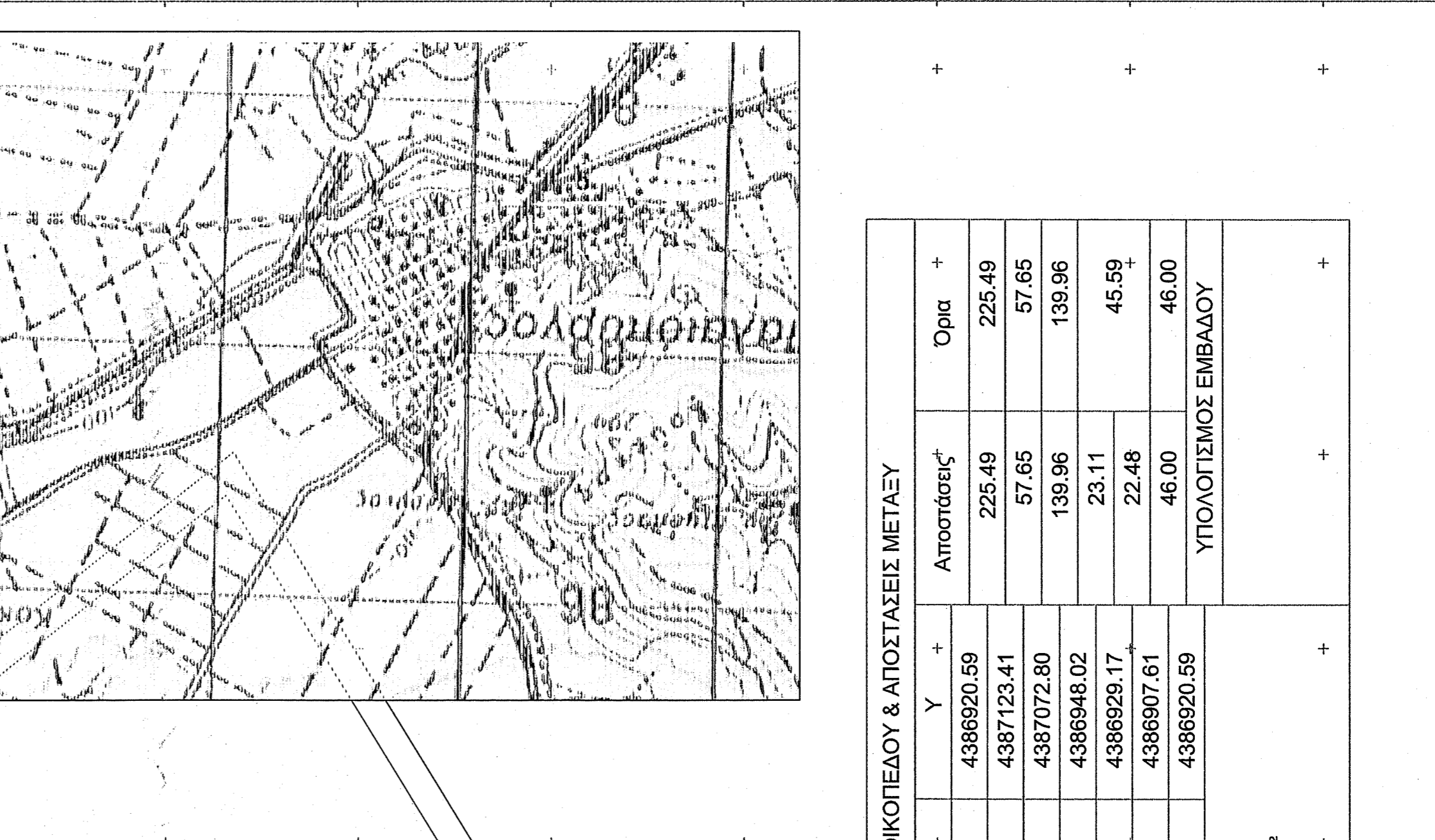
ΠΙΝΑΚΑΣ ΣΥΝΘΕΣΗΣ ΚΟΡΥΦΩΝ ΟΙΚΟΠΕΔΟΥ & ΑΠΟΣΤΑΣΕΙΣ ΜΕΤΑΞΥ

Κορυφή	X	Y	Αποστάσεις	Όρια
Α	315254,55	4386920,59	225,49	225,49
Β	315353,08	4387123,41	57,65	57,65
Γ	315380,89	4387072,80	139,96	139,96
Δ	315318,39	4386948,02	23,11	45,59
Ε	315305,02	4386929,17	22,48	46,00
Ζ	315298,68	4386907,61	46,00	46,00
Α	315254,55	4386920,59	ΥΠΟΛΟΓΙΣΜΟΣ ΕΜΒΑΔΟΥ	
				E = 9.375,04 μ²

ΕΛΛΗΝΙΚΗ ΔΗΜΟΚΡΑΤΙΑ
 ΤΡΙΚΚΛΑΙΑ ΑΡ. ΤΖΑΝΗ
 ΤΣΙΑΜΠΑΛΙΝΑ ΑΡΧΟΛΟΓΟΣ
 ΕΛΛΗΝΙΚΗ ΔΗΜΟΚΡΑΤΙΑ
 ΤΡΙΚΚΛΑΙΑ ΑΡ. ΤΖΑΝΗ
 ΤΣΙΑΜΠΑΛΙΝΑ ΑΡΧΟΛΟΓΟΣ
 ΕΛΛΗΝΙΚΗ ΔΗΜΟΚΡΑΤΙΑ
 ΤΡΙΚΚΛΑΙΑ ΑΡ. ΤΖΑΝΗ
 ΤΣΙΑΜΠΑΛΙΝΑ ΑΡΧΟΛΟΓΟΣ

ΕΛΛΗΝΙΚΗ ΔΗΜΟΚΡΑΤΙΑ
 ΤΡΙΚΚΛΑΙΑ ΑΡ. ΤΖΑΝΗ
 ΤΣΙΑΜΠΑΛΙΝΑ ΑΡΧΟΛΟΓΟΣ

Εργοδότης	Τζίαννης Αριστείδης
Έργο	ΑΠΟΧΑΡΑΚΤΗΡΙΣΜΟΣ ΑΠΟ ΔΑΣΑΡΧΕΙΟ
Θέση	ΚΟΚΚΙΝΑ, Κοκκίνα, 42100
Μελετητής	ΚΟΥΡΕΜΕΝΟΣ ΕΛΕΥΘΕΡΙΟΣ
Θέμα σχεδίου	Τ1 Τοπογραφικό διάγραμμα
Κλίμακα	1:500
Χρόνος μελέτης	Παρασκευή, 11 Μαρτίου 2016
Υπογραφή	Σφραγίδα



ΠΙΝΑΚΑΣ ΣΥΝΘΕΣΗΣ ΤΩΝ ΚΟΡΥΦΩΝ ΤΟΥ Α.Α.Γ.Δ.Ε.Ζ.Α ΠΡΟΣ ΑΠΟΧΑΡΑΚΤΗΡΙΩΜΟ
 Εμβαδόν τετραγώνου = 4687,52 τ.μ. - Περίμετρος = 302,35 μ.

α/α	X	Y	Αποστάσεις
Α'	315302,07	4387018,41	
Γ'	315343,30	4386997,76	Α' - Γ': 46,12
Δ	315318,39	4386948,02	Γ' - Δ: 55,89
Ε	315305,02	4386929,17	Δ - Ε: 23,11
Ζ	315298,68	4386907,61	Ε - Ζ: 22,46
Α	315254,55	4386920,59	Ζ - Α: 46,00
Α'	315302,07	4387018,41	Α - Α': 108,76

ΕΛΛΗΝΙΚΗ ΔΗΜΟΚΡΑΤΙΑ
 ΤΡΙΚΚΛΑΙΑ ΑΡ. ΤΖΑΝΗ
 ΤΣΙΑΜΠΑΛΙΝΑ ΑΡΧΟΛΟΓΟΣ