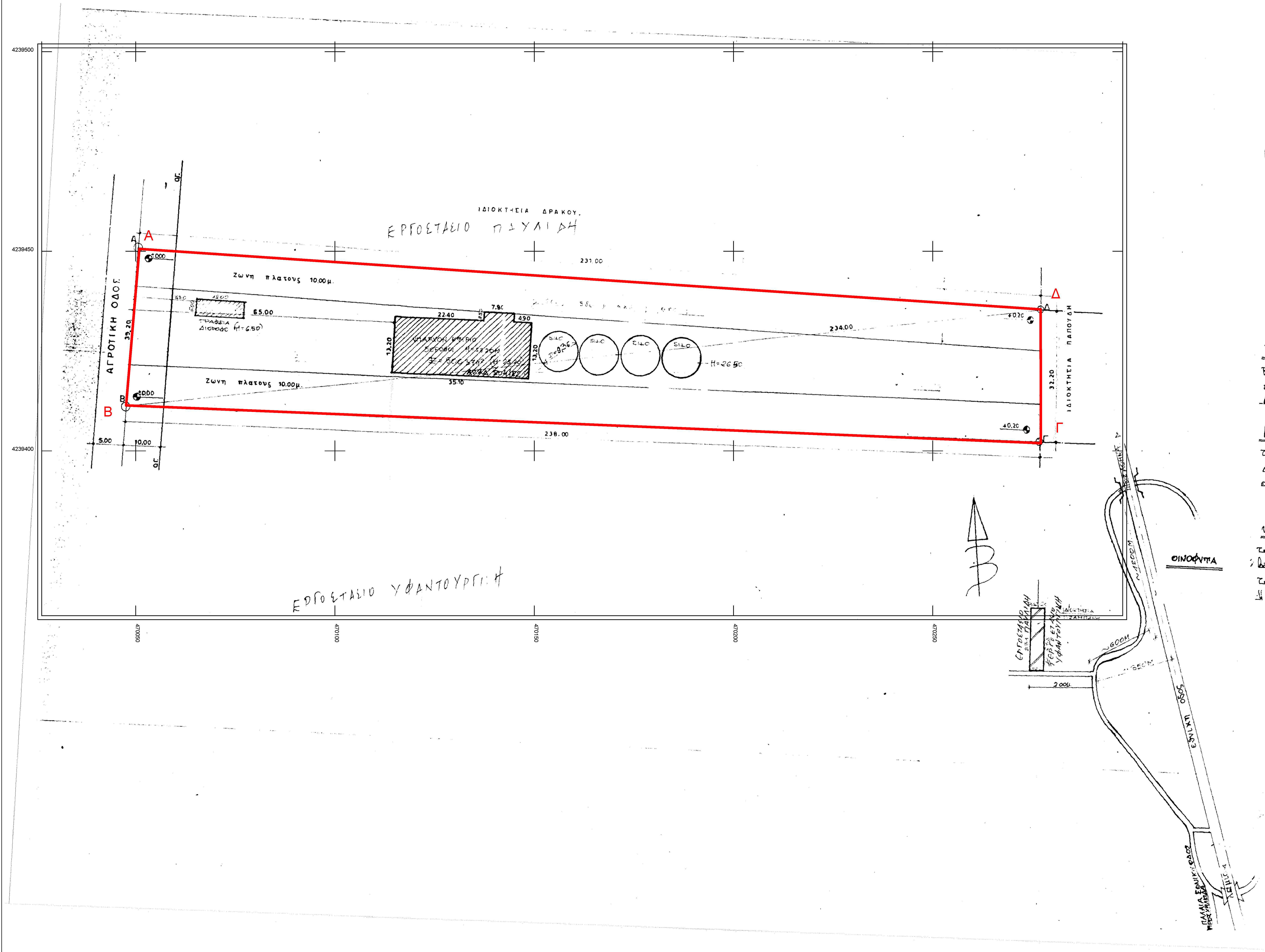

ΥΠΟΜΝΗΜΑ

Οροι Δομησεως:

Διαταγμα 6/10/78
ΦΕΚ 538Δ/78
Π: 25 μ.
Β: 40.00μ
Εμβ: 4.000 τ.μ
Καλυψη 30%
Η: 23.20 (ωαρεκκλιση)
Σ.Δ 0.9
ΣΟΕ: 3.3 (ωαρεκκλιση)

Στοιχεια οικοπ...

Εμβ: (ΑΒΓΔΑ) = ...
234 x 38.8 x c s ...

Τιτλοι Ιδιοκτησιας

Βασει του υπ αριθμον 13.624/2-6-1986 συμβολαιου του συμβολαιογραφου Αθηνων Αχιλλεων Τσικκ...-Λιαρου (Σωοδοχου Πινδου 38-40

Δηλωση υλοποιησης οριων

Τα ορια που υλοποιησα στο οικοπεδο που φαι... στο διαγραμμα καλυφθη με τα στοιχεια Α... ειναι ορθα.—

Ο ...

Υπευθυνη Δηλωση

Το παρον αποτυπωμα βρισκεται εκτος ε... βασει των ισχυοντων κανονισμων. αυτο ειναι ... τα ορια υποδειχθηκαν απο τον ιδιοκτητη. Η κλιση του οικοπεδου ειναι μικροτερη απο 1...

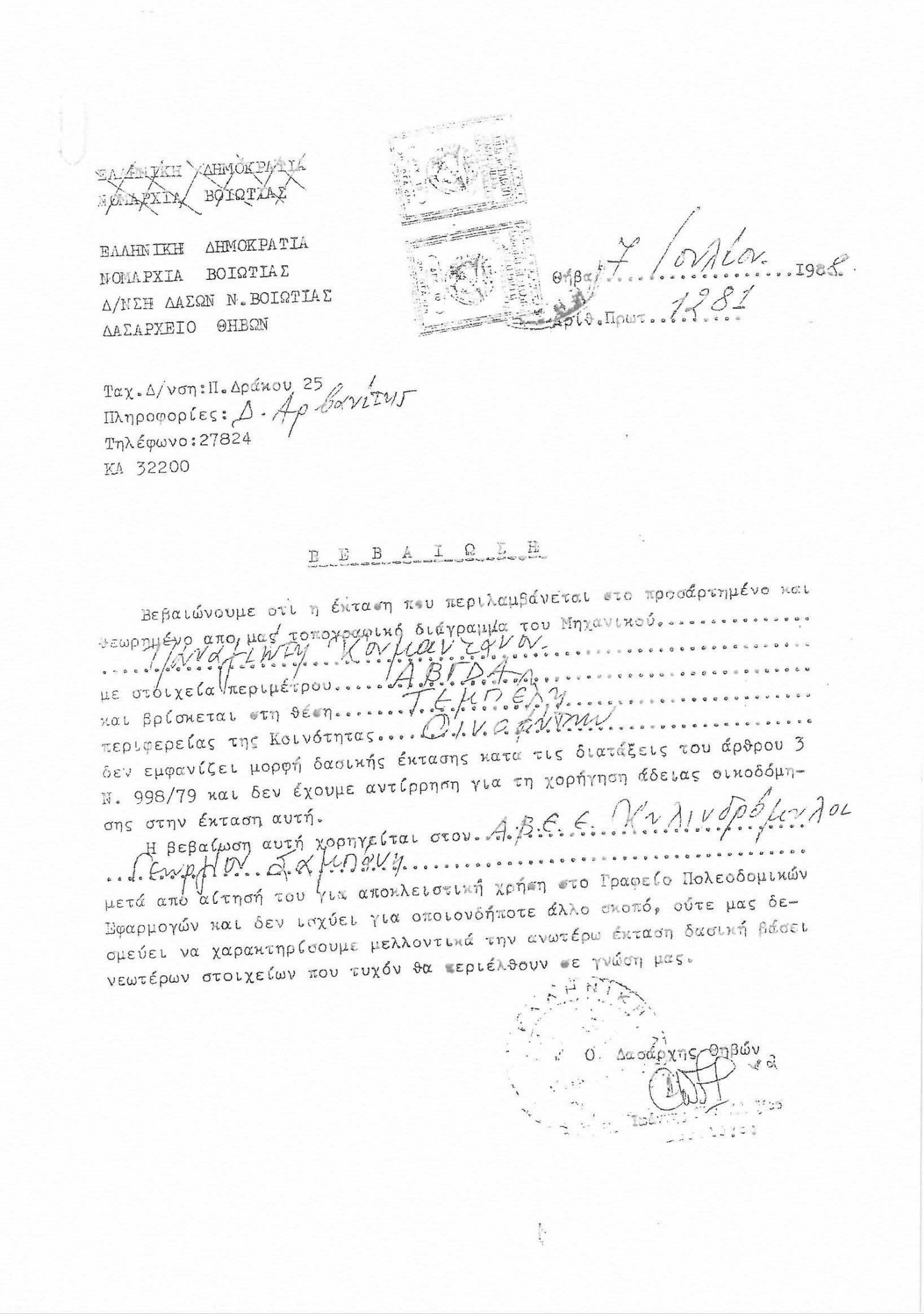

ΕΛΛΗΝΙΚΗ ΔΗΜΟΚΡΑΤΙΑ
ΝΟΜΑΡΧΙΑ ΒΟΙΩΤΙΑΣ
Δ/ΝΣΗ ΔΑΣΩΝ Ν. ΒΟΙΩΤΙΑΣ
ΔΑΣΑΡΧΕΙΟ ΘΗΒΩΝ

Θήβα 7 Ιουλίου 1988
Αριθ. Πρωτ. 1281

Ταχ. Δ/νση: Π. Δράκου 25
Πληροφορίες: Δ. Αρβανίτης
Τηλέφωνο: 27824
ΚΑ 32200

ΒΕΒΑΙΩΣΗ

Βεβαιώνουμε οτι η έκταση που περιλαμβάνεται στο προσάρτημένο και θεωρημένο απο μας τοπογραφικό διάγραμμα του Μηχανικού Παναγιώτη Κουμαντάνου με στοιχεία περιμέτρου ΑΒΓΔΑ και βρίσκεται στη θέση Τεμπέλη περιφερείας της Κοινότητας Οινοφύτων δεν εμφανίζει μορφή δασικής έκτασης κατα τις διατάξεις του άρθρου 3 Ν. 998/79 και δεν έχουμε αντίρρηση για τη χορήγηση άδειας οικοδόμησης στην έκταση αυτή.

Η βεβαίωση αυτή χορηγείται στον Α.Β.Ε.Ε. Κυλινδρόμυλοι Γεωργίου Σαμπάνη μετά απο αίτησή του για αποκλειστική χρήση στο Γραφείο Πολεοδομικών Εφαρμογών και δεν ισχύει για οποιονδήποτε άλλο σκοπό, ούτε μας δεσμεύει να χαρακτηρίσουμε μελλοντικά την ανωτέρω έκταση δασική βάσει νεωτέρων στοιχείων που τυχόν θα περιέλθουν σε γνώση μας.

Ο Δασάρχης Θηβών

ΕΡΓΟΔΟΤΗΣ: ... ΜΥΛΟΙ ΣΑΜΠΑΝΗ Α.Β.Ε.Ε.
ΕΡΓΟ: Κατ... ΣΙΛΟ & Κατ... γραφειων
ΘΕΣΗ: Οινοφ... Βοιωτιας
ΜΕΛΕΤΗΤΗΣ: ΠΑΝ. ΚΟΥΜΑΝΤΑΝΟΣ
ΑΝΝΑ ΚΟΥΜΑΝΤΑΝΟΥ
αριθμος σχεδιου: Α 1
ΚΛΙΜΑΞ 1:500
ΧΡΟΝΟΣ ΜΕΛΕΤΗΣ ΜΑΡΤΙΟΣ 1988
ΠΑΝΑΓΙΩΤΗΣ ΚΟΥΜ...
θεωρηση
Θεωρήθηκε για τα στοιχεία ΑΒΓΔΑ ... και προσαρτάται στο αρ. ... 7/7/88 ... Ο Δασάρχης Θηβών
Ιωάν. Ν. ...
Δασολόγος

ΠΙΝΑΚΑΣ ΣΥΝΤΕΤΑΓΜΕΝΩΝ

Πίνακας Συντεταγμένων Γηπέδου σε ΕΓΣΑ'87 με κορυφές Α,Β,Γ,Δ&Α
Εμβαδού = 8306.38 τ.μ.

α/α	X	Y
Α	470050.921	4239450.591
Β	470047.603	4239411.373
Γ	470277.122	4239401.901
Δ	470277.069	4239435.423
Α	470050.921	4239450.591

ΑΠΟΣΠΑΣΜΑ ΟΡΘΟΦΩΤΟΧΑΡΤΗ ΥΠΟΥΡΓΕΙΟΥ ΓΕΩΡΓΙΑΣ ΑΡΙΘΜ 464_239 ΚΛΙΜΑΚΑΣ 1:10.000



ΕΡΓΟΔΟΤΗΣ :

SEPTONA A.B.E.E

ΕΡΓΟ:
ΕΚΔΟΣΗ ΤΕΛΕΣΙΔΙΚΙΑΣ ΤΗΣ ΑΡΙΘΜ. ΠΡΩΤ. 1281/07-07-1988
ΒΕΒΑΙΩΣΗΣ ΤΟΥ ΔΑΣΑΡΧΕΙΟΥ ΘΗΒΩΝ ΓΙΑ ΙΔΙΟΚΤΗΣΙΑ
ΠΡΩΗΝ "ΚΥΛΙΝΔΡΟΜΥΛΟΙ ΣΑΜΠΑΝΗ Α.Β.Ε.Ε." ΚΑΙ ΝΥΝ "SEPTONA A.B.E.E."

ΘΕΣΗ :
ΑΝΩΝΥΜΗ ΑΓΡΟΤΙΚΗ ΟΔΟΣ
ΘΕΣΗ "ΑΓΙΟΣ ΑΘΑΝΑΣΙΟΣ" ή "ΛΥΣΙΑ"
ΔΗΜΟΥ ΟΙΝΟΦΥΤΩΝ

ΤΙΤΛΟΣ ΣΧΕΔΙΟΥ:
ΓΕΩΑΝΑΦΟΡΑ ΣΕ ΠΡΟΒΟΛΙΚΟ ΣΥΣΤΗΜΑ ΣΥΝΤΕΤΑΓΜΕΝΩΝ
ΕΓΣΑ'87 ΚΑΙ ΠΡΟΣΔΙΟΡΙΣΜΟΥ ΤΗΣ ΘΕΣΗΣ
ΤΟΥ ΤΟΠΟΓΡΑΦΙΚΟΥ ΠΟΥ ΣΥΝΟΔΕΥΕΙ ΤΗΝ
ΑΡΙΘΜ. ΠΡΩΤ. 1281/07-07-1988
ΒΕΒΑΙΩΣΗ ΤΟΥ ΔΑΣΑΡΧΕΙΟΥ ΘΗΒΩΝ

ΑΡΙΘΜΟΣ ΣΧΕΔΙΟΥ
Π.Τ.1

ΜΕΛΕΤΗΤΗΣ:
ΤΣΑΠΑΛΗΣ Γ. ΝΙΚΟΛΑΟΣ
ΔΑΣΟΛΟΓΟΣ - ΠΕΡΙΒΑΛΛΟΝΤΟΛΟΓΟΣ

ΗΜΕΡΟΜΗΝΙΑ: ΑΠΡΙΛΙΟΣ 2018
ΚΛΙΜΑΚΑ : 1:500

ΥΠΟΓΡΑΦΗ - ΣΦΡΑΓΙΔΑ

ΝΙΚΟΛΑΟΣ Γ. ΤΣΑΠΑΛΗΣ
ΔΑΣΟΛΟΓΟΣ Α.Π.Θ. - ΜΕΛΕΤΗΤΗΣ
ΑΡΙΘΜΟΣ ΑΔΕΙΑΣ ΓΕΩΤΕΕ: 201862
ΑΡΙΘΜΟΣ ΜΗΤΡΩΟΥ ΜΕΛΕΤΗΤΗ: 18160
ΕΥΣΤ. ΧΡΗΣΤΟΥ 50 - ΑΤΑΛΑΝΤΗ
ΤΗΛ.: 22330.22087, 22330.51123
ΑΦΜ: 059707903 - ΔΟΥ: ΛΑΜΙΑΣ

ΘΕΩΡΗΣΗ