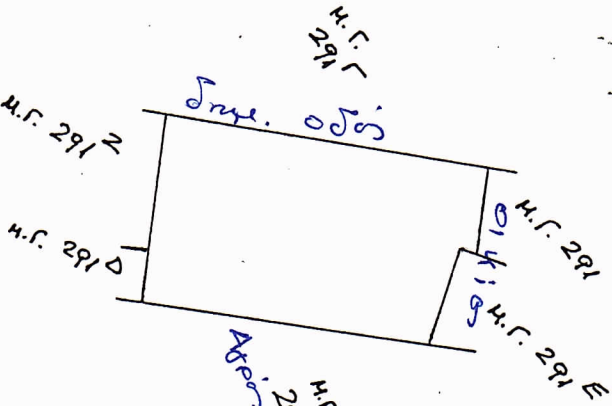



Αντίγραφο στην 3998/6-6-02 της 19/1/64
της Διεύθυνσης Δασών Δυτικής Ελλάδας


Δήμος / Κοινότητα..... ΑΣΤΟΥΡΟΥ
Μερίδα γαιών / εκθεμάτων 291 Η
Κλίμακα 1: 2000



ΕΛΛΗΝΙΚΗ ΔΗΜΟΚΡΑΤΙΑ
ΥΠΟΥΡΓΕΙΟ ΔΙΚΑΙΟΣΥΝΗΣ
ΚΤΗΜΑΤΟΛΟΓΙΟ ΡΟΔΟΥ
ΤΜΗΜΑ ΤΕΧΝΙΚΟ
Αριθ. Πρωτ. 494/02
Φωτοαντίγραφο του σχεδίου που
βρίσκεται στο φάκελο του ακινήτου
Τύπος..... Φύλλο 49
Φάκελος 673 Μερίδα 291 Η
Γαιών / εκθεμάτων 291 Α
Κλίμακα 1: 2000



Καύ/νος Αντιπρόεδρος
Τχ/κός Α Ροδ Δ/Ε



ΑΚΡΙΒΕΣ ΠΕΡΙΛΗΨΗ
ΡΟΔΟΣ 25/1/2002
Ο ΠΡΟΪΣΤΑΜΕΝΟΣ ΔΙΟΙΚΗΤΙΚΟΥ

Handwritten signature and initials.

ΘΕΩΡΗΘΗΚΕ

6/6/2002
Ο Διευθυντής Δασών

Η 24 291 Η γαιών
Αυτού είναι γεωργική έκταση
Ροδός 28-5-02
Η ερμηνεία των αυτών

Handwritten signature and name: Αλεξάνδρα Στεφ.

Ροδός 22 Οκτ Β.Ρ.Η. 2001

Ο ΤΕΧΝΙΚΟΣ
ΤΟΥ ΚΤΗΜΑΤΟΛΟΓΙΟΥ



Κουτσογιάννης
Γεωλόγος με Δ' βαθμό

Handwritten signature and name: ΚΑΔΑΟΥΤΣΑΚΗΣ

Κτηματική περιγραφή: ΑΣΤΟΥΡΟΥ Μερίδα γαιών/εκθεμάτων 291 Η

Τοποθεσία	Είδος	Όνομα ιδιοκτήτη	Όρια
	Αγρός μ ² = 4000,00	Σελβας Ναστροσελβας αδ Χανθέρπια εξ οφείλεται	Ανατολή ΜΓ. 291 Β Νότος ΜΓ. 291 Δ - 291 Ζ Δύση ΜΓ. 291 Γ Βορράς ΜΓ. 291 Α - 291 Ε
Παρατηρήσεις:			