ΣΥΝΤΕΤΑΓΜΕΝΕΣ ΚΟΡΥΦΩΝ ΑΓΡΟΤΕΜΑΧΙΟΥ - ΕΓΣΑ87		
ΚΟΡΥΦΕΣ	**X**	**Y**
1	415987.88	4269364.92
2	416028.75	4269334.30
3	416039.11	4269323.18
4	416055.34	4269300.05
5	416084.61	4269274.67
6	416099.78	4269227.38
7	416087.36	4269222.81
8	416054.36	4269222.60
9	416040.61	4269227.76
10	416032.98	4269236.64
11	416004.01	4269257.36
12	415988.87	4269280.17
13	415959.72	4269309.32
14	415962.43	4269322.97
15	415966.85	4269336.42
ΕΜΒΑΔΟΝ (1-2-...-15-1)		**9830.04 τ.μ.**

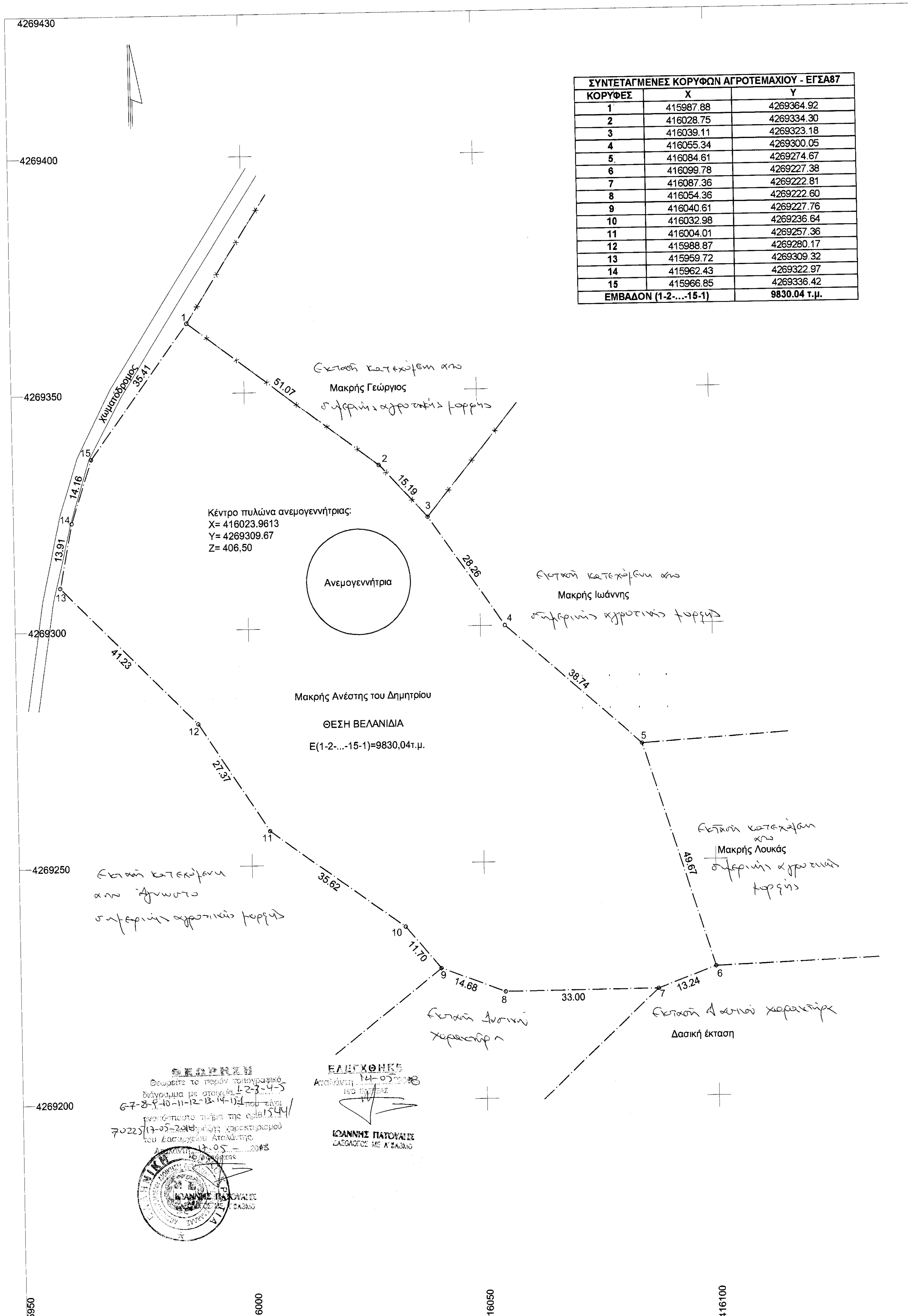
4269430
4269400
4269350
4269300
4269250
4269200
415950
416000
416050
416100
416150
Χωματόδρομος
35.41
14.16
13.91
41.23
27.37
35.62
11.70
14.68
33.00
13.24
49.67
38.74
28.26
15.19
51.07
1
2
3
4
5
6
7
8
9
10
11
12
13
14
15
Έκταση κατεχόμενη από
Μακρής Γεώργιος
σημερινής αγροτικής μορφής
Έκταση κατεχόμενη από
Μακρής Ιωάννης
σημερινής αγροτικής μορφής
Έκταση κατεχόμενη από
Μακρής Λουκάς
σημερινής αγροτικής μορφής
Έκταση κατεχόμενη από άγνωστο
σημερινής αγροτικής μορφής
Έκταση δασικού χαρακτήρα
Έκταση δασικού χαρακτήρα
Δασική έκταση
Ανεμογεννήτρια
Μακρής Ανέστης του Δημητρίου
ΘΕΣΗ ΒΕΛΑΝΙΔΙΑ
Ε(1-2-...-15-1)=9830,04τ.μ.

Κέντρο πυλώνα ανεμογεννήτριας:
X= 416023.9613
Y= 4269309.67
Z= 406,50

ΘΕΩΡΗΣΗ
Θεωρείται το παρόν τοπογραφικό διάγραμμα με στοιχεία 1-2-3-4-5-6-7-8-9-10-11-12-13-14-15-1 που είναι αναπόσπαστο τμήμα της αριθ. 1544/70225/17-05-2018 πράξης χαρακτηρισμού του Δασαρχείου Αταλάντης.
Αταλάντη 17-05-2018
Ο Δασάρχης
ΙΩΑΝΝΗΣ ΠΑΤΟΥΛΗΣ
ΔΑΣΟΛΟΓΟΣ ΜΕ Α' ΒΑΘΜΟ

ΕΛΕΓΧΘΗΚΕ
Αταλάντη 14-05-2018
Η/Ο ΕΛΕΓΞΑΣ
ΙΩΑΝΝΗΣ ΠΑΤΟΥΛΗΣ
ΔΑΣΟΛΟΓΟΣ ΜΕ Α' ΒΑΘΜΟ

ΑΠΟΣΠΑΣΜΑ 1:5000 "5398_1" και "5398_3"

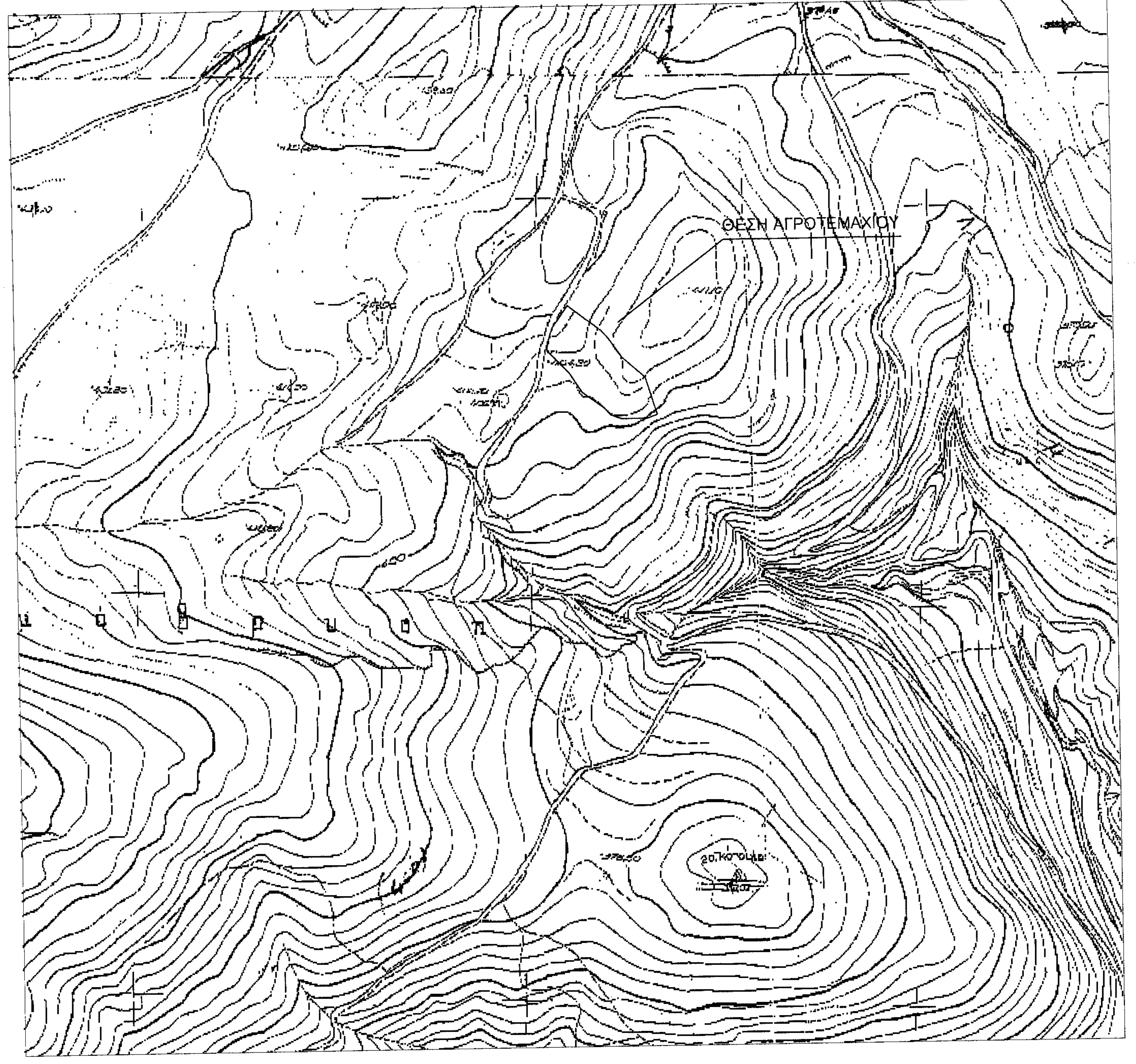
ΘΕΣΗ ΑΓΡΟΤΕΜΑΧΙΟΥ

ΑΠΟΣΠΑΣΜΑ 1:50000 Φ.Χ. "ΛΙΒΑΝΑΤΑΙ"

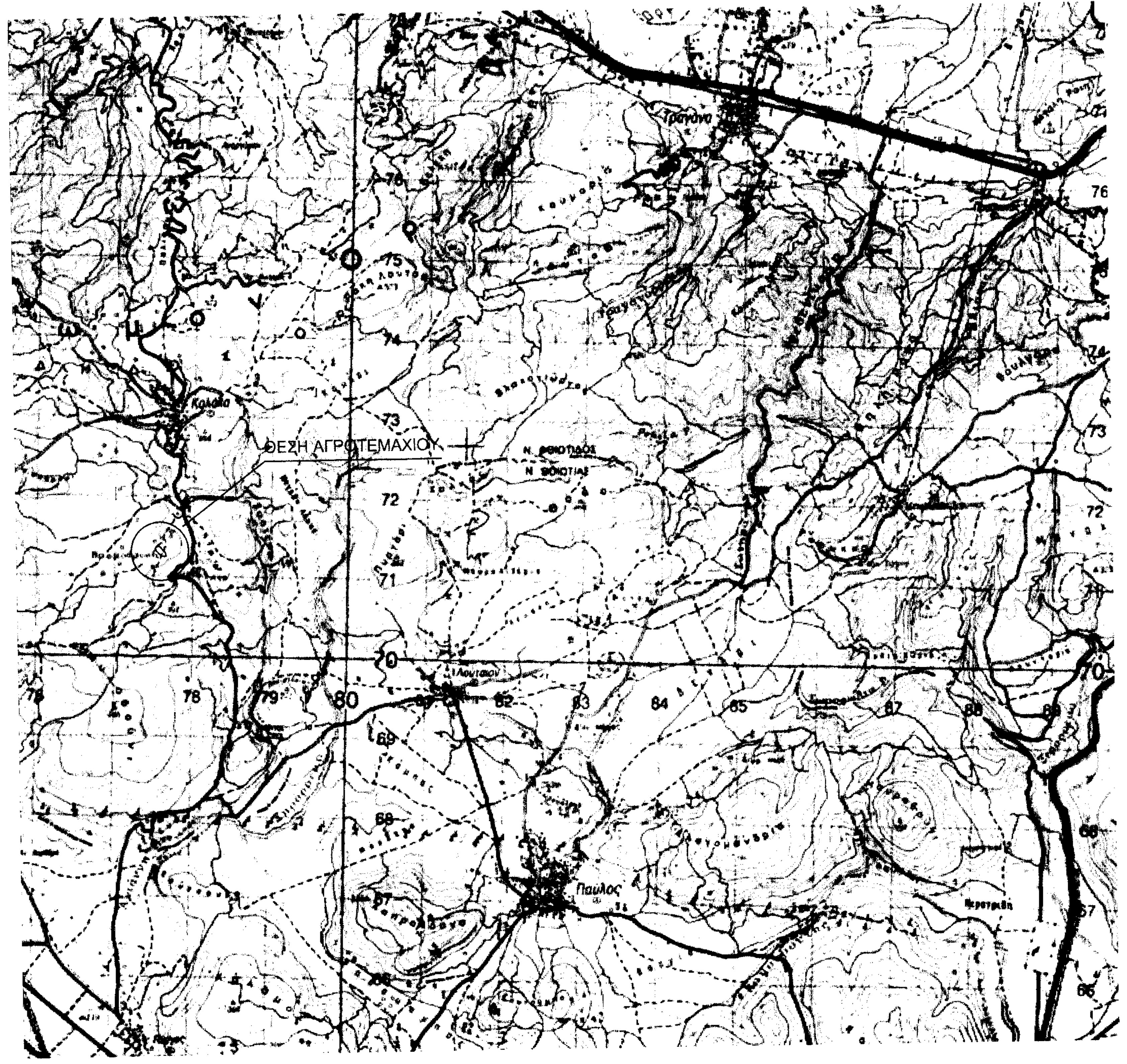
ΘΕΣΗ ΑΓΡΟΤΕΜΑΧΙΟΥ
Πάυλος

Υπόμνημα Εξαρτημένου Τοπογραφικού Διαγράμματος

-Οι συντεταγμένες που αναφέρονται στο Τοπογραφικό Διάγραμμα είναι στο Γεωδαιτικό Σύστημα Αναφοράς 1987 (ΕΓΣΑ' 87)
-Οι διαστάσεις και τα εμβαδά υπολογίστηκαν αναλυτικά από τις συντεταγμένες των κορυφών.
-Η εξάρτηση από το ΕΓΣΑ'87 πραγματοποιήθηκε με παρατηρήσεις που διεξήχθησαν την 10/9/2017 και στο χρονικό διάστημα από 12:25 έως 12:35. με καταγραφή συχνοτήτων L1, L2 και L2C του συστήματος GPS και τις L1 και L2 του συστήματος GLONASS , κάνοντας χρήση του σταθμού 15Α (ΔΑΥΛΕΙΑ) του Ελληνικού Συστήματος Εντοπισμού HEPOS και συντεταγμένες (x,y,H) = (389325.327,4263598.804,356.768)
-Τα αρχεία που παρήχθησαν από τις μετρήσεις είναι τα 02882530.T01 και 015A253J.17d
-Για τις μετρήσεις Τριγωνισμού χρησιμοποιήθηκε GNSS δέκτης Trimble R8 με Serial Number 4713130288 με ακρίβεια μέτρησης H:+/- 5mm+0,5ppm V:+/- 10mm+1ppm
-Η αποτύπωση έγινε με τη μέθοδο RTK και χρησιμοποιήθηκε διπλόσυχνος GNSS δέκτης Trimble R8 με Serial Number 4841159132 με ακρίβεια μέτρησης H:+/- 10mm+1ppm V:+/- 20mm+1ppm
-Κατά την επίλυση των στοιχείων των Τοπογραφικών Μετρήσεων έχει εισαχθεί συντελεστής κλίμακας Ko=0,9996 λόγω Συστήματος Αναφοράς ΕΓΣΑ'87

ΔΗΛΩΣΗ Ν.651/77 & Ν.1337/83

Ο υπογράφων Κυριζόπουλος Ηλίας Αγρονόμος Τοπογράφος Μηχανικός δηλώνω υπεύθυνα βάσει του Ν.651/77 ότι το υπό στοιχεία (1-2-...-15-1) αγροτεμάχιο Εμβαδού 9830,04 τ.μ. βρίσκεται εκτός ορίων οικισμού Κυρτώνης του Δήμου Λοκρών, εκτός περιμετρικής ζώνης, εκτός ΖΟΕ, εκτός αναδασμού και είναι άρτιο και οικοδομήσιμο , σύμφωνα με τις κείμενες πολεοδομικές διατάξεις (ΠΔ/24-5-85 (ΦΕΚ-270/Δ/31-5-85) όπως ισχύει σήμερα), εφόσον κατά δήλωση ιδιοκτήτη προϋφίσταται της 31/12/2003 ημέρα δημοσίευσης του Ν.3212/2003 (ΦΕΚ 308Α/31-12-2003).
Επίσης το ανωτέρω αγροτεμάχιο δεν υπάγεται στις διατάξεις του Ν.1337/83 και δεν οφείλει εισφορά σε γη και χρήμα.

Ο ΜΗΧΑΝΙΚΟΣ

ΔΗΛΩΣΗ ΙΔΙΟΚΤΗΤΗ ΥΠΟΔΕΙΞΗΣ ΟΡΙΩΝ

Ο κάτωθι υπογεγραμμένος Μακρής Ανέστης του Δημητρίου, ιδιοκτήτης του εμφαινόμενου στο παρόν τοπογραφικό διάγραμμα, αγροτεμαχίου με Ε(1-2-...-15-1)=9830,04τ.μ., ευθύνομαι για την ακρίβεια των δηλουμένων αυτού ορίων.

Ο ΔΗΛΩΝ

ΙΔΙΟΚΤΗΤΗΣ:
Μακρής Ανέστης του Δημητρίου

ΕΡΓΟ: Αποτύπωση αγροτεμαχίου με Εμβαδόν Ε(1-2-...-15-1)=9830,04τ.μ.

ΘΕΣΗ : "ΒΕΛΑΝΙΔΙΑ", Τοπική Κοινότητα Κυρτώνης, Δημοτική Ενότητα Αταλάντης,
Δήμος Λοκρών, Περιφερειακή Ενότητα Φθιώτιδας

ΜΕΛΕΤΗΤΗΣ: Κυριζόπουλος Ηλίας
Αγρονόμος Τοπογράφος Μηχανικός

Διεύθυνση: Πτολεμαίων 11, Θεσσαλονίκη. τηλ. 2310411110 κιν. 6973801543

ΘΕΜΑ ΣΧΕΔΙΟΥ:	ΑΡΙΘΜ.ΣΧΕΔΙΟΥ
Τοπογραφικό Διάγραμμα	T19

ΚΛΙΜΑΚΑ: 1:500

ΧΡΟΝΟΣ ΜΕΛΕΤΗΣ: ΣΕΠΤΕΜΒΡΙΟΣ 2017

ΥΠΟΓΡΑΦΗ-ΣΦΡΑΓΙΔΑ

ΗΛΙΑΣ Γ. ΚΥΡΙΖΟΠΟΥΛΟΣ
ΔΙΠΛ. ΤΟΠΟΓΡΑΦΟΣ ΜΗΧΑΝΙΚΟΣ ΠΕΡΙΒΑΛΛΟΝΤΟΛΟΓΟΣ
ΠΟΛΥΤΕΧΝΙΚΗΣ ΣΧΟΛΗΣ Α.Π.Θ.
ΜΕΛΟΣ Τ.Ε.Ε. - ΑΡΙΘΜΟΣ ΜΗΤΡΩΟΥ: 88985
ΠΤΟΛΕΜΑΙΩΝ 11 - ΤΚ. 54630 ΘΕΣΣΑΛΟΝΙΚΗ
ΤΗΛ. 2310 411 110
ΑΦΜ: 101274050 - ΔΟΥ: Ε' ΘΕΣ/ΝΙΚΗΣ