

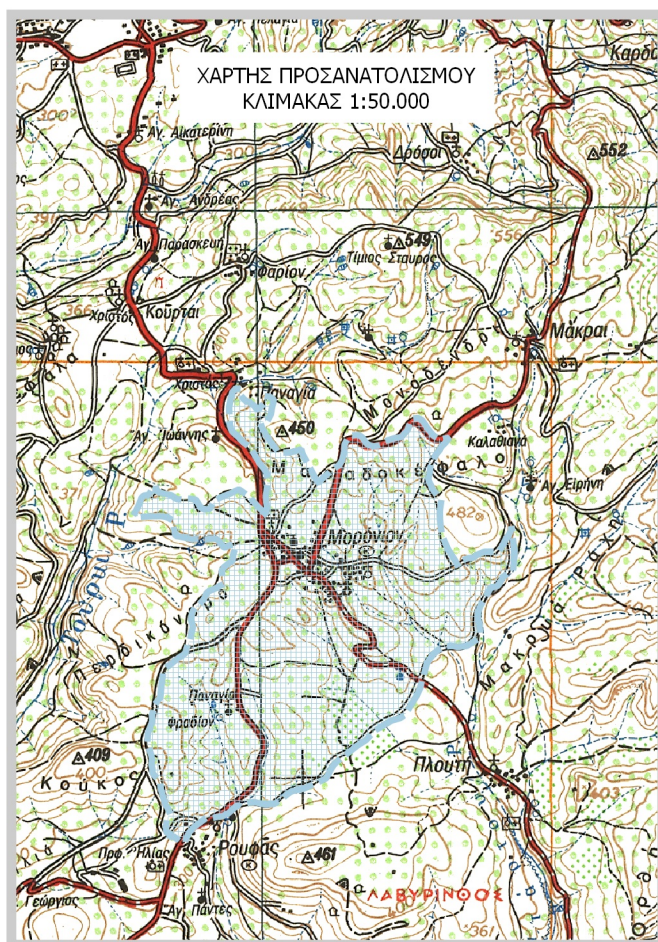
ΕΛΛΗΝΙΚΗ ΔΗΜΟΚΡΑΤΙΑ
ΑΠΟΚΕΝΤΡΩΜΕΝΗ ΔΙΟΙΚΗΣΗ ΚΡΗΤΗΣ
ΓΕΝΙΚΗ Δ/ΝΣΗ ΔΑΣΩΝ ΚΑΙ ΑΓ/ΚΩΝ ΥΠ/ΣΕΩΝ
Δ/ΝΣΗ ΔΑΣΩΝ ΗΡΑΚΛΕΙΟΥ
ΤΜΗΜΑ ΔΑΣΙΚΩΝ ΧΑΡΤΟΓΡΑΦΗΣΕΩΝ

Κλίμακα: 1:11.000



Περιοχή: ΜΟΡΟΝΙ - ΡΟΥΦΑΣ

Δήμος: ΦΑΙΣΤΟΥ

Εμβαδόν: 3.806,4 στρ.



ΥΠΟΜΝΗΜΑ

-  ΟΡΙΑ ΟΙΚΙΣΜΩΝ
-  ΟΡΙΟ ΑΥΤΕΠΑΓΓΕΛΤΗΣ
- ΠΡΑΞΕΙΣ ΧΑΡΑΚΤΗΡΙΣΜΟΥ**
-  ΔΑΣΙΚΗ
-  ΜΗ ΔΑΣΙΚΗ
-  ΧΟΡΤΟΛΙΒΑΔΙΚΗ

ΗΡΑΚΛΕΙΟ ΜΑΙΟΣ 2018

Οι Συντάκτες

Παντελής Αρβανίτης
(Δρ. Δασολόγος)

Χαρά Τζανάκη
(ΤΕ Τοπογράφων)

Προσαρτημένο στην με Αριθμ.

3756 /18 - 5 - 2018
πράξη χαρακτηρισμού

Ο Αναπληρωτής
Δ/ντης Δασών

ΠΑΠΑΔΟΠΟΥΛΟΣ ΓΕΩΡΓΙΟΣ
ΔΑΣΟΛΟΓΟΣ

