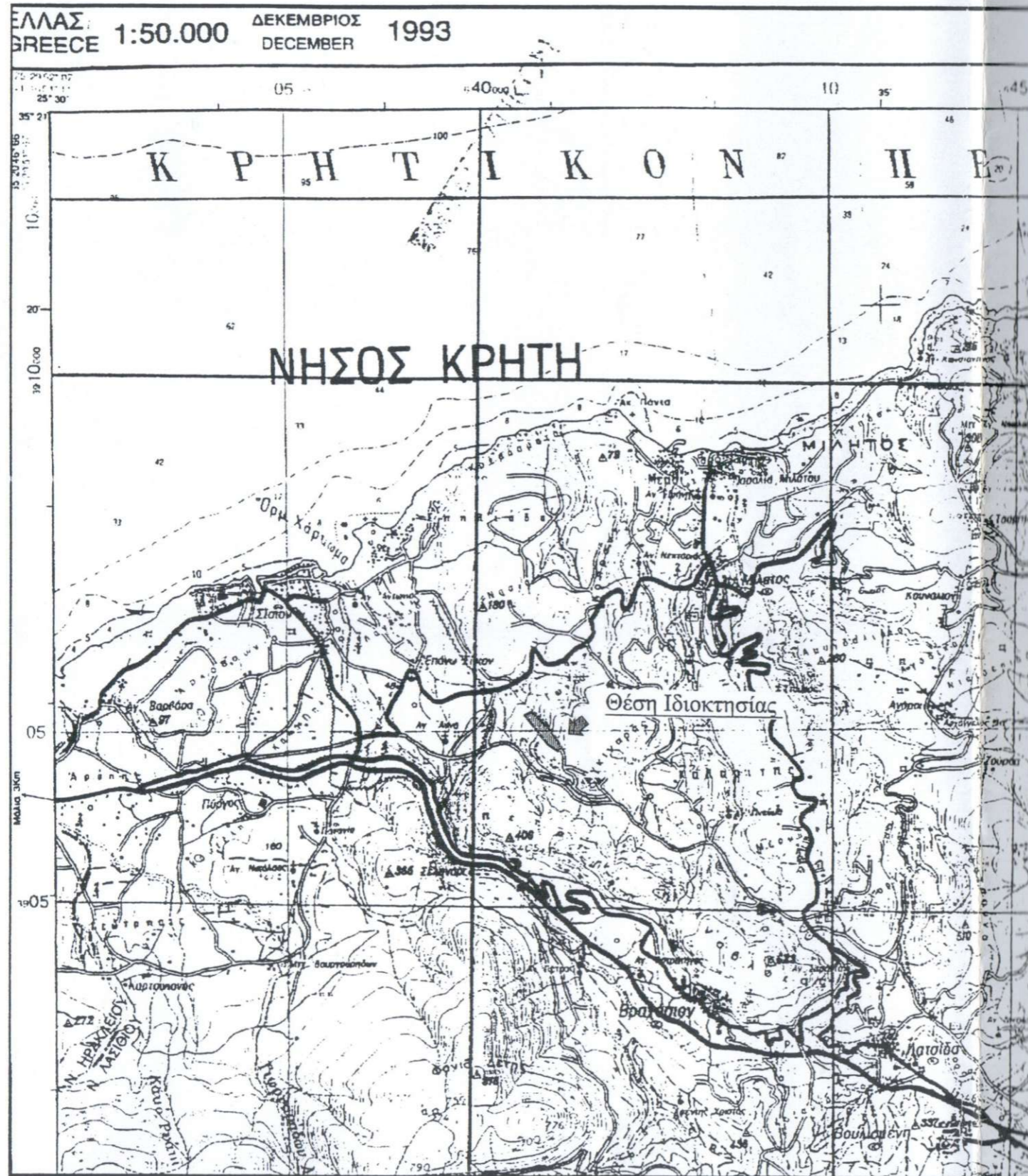


Διεύθυνση Χάρτη 1:1.2. Αγίας Τροίας 1:50000
 Κ.Φ.Χ. 1:100000 "Νεάπολις" λ = 1° 45", φ = 35° 15"

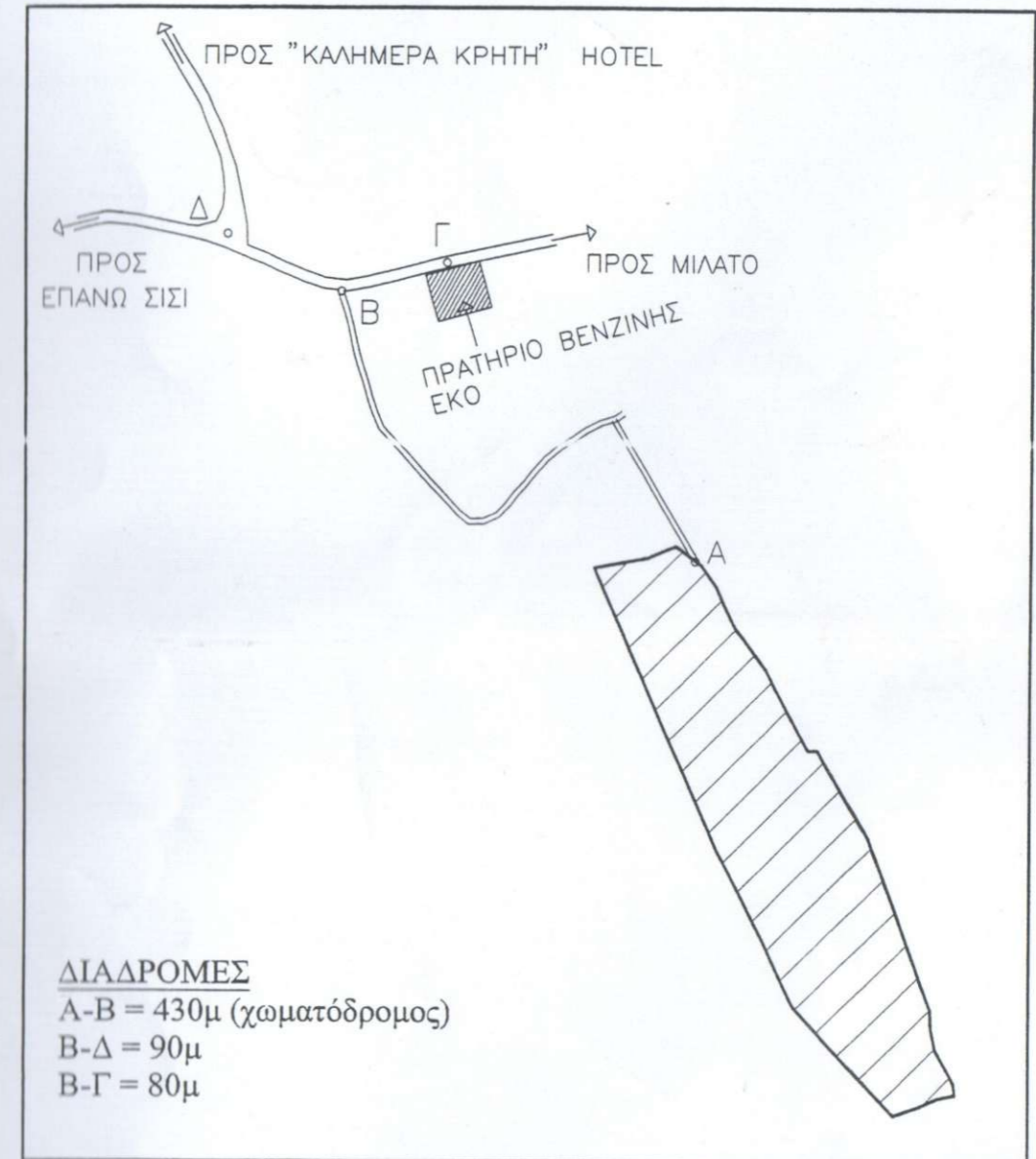


ΔΗΛΩΣΗ ΜΗΧΑΝΙΚΟΥ

Ο κάτωθι υπογεγραμμένος Τοπογράφος Μηχανικός Πανταζής Κων/νος δηλώνω υπεύθυνα ότι
 1. Η ιδιοκτησία είναι σωστά τοποθετημένη στο απόσπασμα χάρτη κλίμακας 1 : 50000 της Γ.Υ.Σ
 2. Οι συντεταγμένες και το εμβαδόν του είναι ορθά.
 3. Η ένταξη του αγροτεμαχίου στο ΕΓΣΑ '87 έγινε με όδευση από τὰ τριγωνομετρικά σημεία της
 ΓΥΣ: α) 009071 / ΠΑΝΑΓΙΑ, β) 009114 / ΑΝΔΡΟΝΙΚΟΣ

Ιεράπετρα, 09 / 2003
 Ο Μηχανικός

ΟΔΟΠΟΡΙΚΟ ΣΚΑΡΙΦΗΜΑ



ΥΠΕΥΘΥΝΗ ΔΗΛΩΣΗ του Ν. 651/77

Ο κάτωθι υπογεγραμμένος Πανατζής Κων/νος, Αγρον. Τοπογράφος Μηχικός, δηλώνω υπεύθυνα ότι το αγροτεμάχιο με στοιχεία Α,Β,Γ,....Χ,Ψ,Ω,Ω',Α είναι ιδιοκτησία των Τούλια Δημήτριου του Σωκράτη και Ευσταθιάδη Γεώργιου του Συμεών, βρίσκεται στη θέση " Γωνιά " της κτηματικής περιφέρειας του Δ.Δ. Βραχασίου Μιραμπέλλου Ασισίου Κρήτης, είναι εκτός σχεδίου, έχει εμβαδό Ε=37684.34m² > 4000 m² και είναι άρτιο και οικοδομήσιμο σύμφωνα με τις ισχύουσες τοποδομικές διατάξεις για τα εκτός σχεδίου αγροτεμάχια.

Ιεράπετρα, Σεπτέμβριος 2003
Ο Μηχανικός

ΚΩΝΣΤΑΝΤΙΝΟΣ ΓΕΩΔ. ΠΑΝΤΑΖΗΣ
ΔΙΠΛ. ΑΓΡΟΝΟΣ ΤΟΠΟΓΡΑΦΟΣ ΜΗΧΑΝΙΚΟΣ Ε.Μ.Π.
ΜΕΝΟΣ Τ.Ε.Ε. Αρ.Πθ. Μητρ. 71641
ΝΙΚ. ΒΑΣΙΛΑΡΜΙΔΗ 61 ΙΕΡΑΠΕΤΡΑ
ΤΗΛ. FAX. 08420 - 27486
Α.Φ.Μ. 045862824 ΔΟΥ. ΙΕΡΑΠΕΤΡΑΣ

ΔΗΛΩΣΗ ΙΔΙΟΚΤΗΤΩΝ

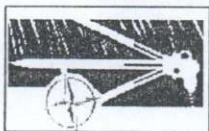
Δηλώνουμε υπεύθυνα ότι τα όρια του αγροτεμαχίου μας υποδείχθηκαν στο μηχανικό από εμάς.
Οι Ιδιοκτήτες

ΕΜΒΑΔΟΝ ΙΔΙΟΚΤΗΣΙΑΣ	
ΣΤΟΙΧΕΙΑ ΟΙΚΟΠΕΔΟΥ	ΕΜΒΑΔΟΝ(τμ)
Α, Β, Γ, ..., Ψ, Ω, Ω', Α	Ε= 37684.34

ΣΗΜΕΙΩΣΗ : Η αποτύπωση έγινε με χρήση ηλεκτρονικού γεωδατ. σταθμού.
Το εμβαδόν του αγροτεμαχίου υπολογίστηκε αναλυτικά (βάση συντηλών)

ΠΙΝΑΚΑΣ ΣΥΝΤΕΤΑΓΜΕΝΩΝ ΤΩΝ ΚΟΡΥΦΩΝ ΤΗΣ ΙΔΙΟΚΤΗΣΙΑΣ ΣΤΟ Ε.Γ.Σ.Δ '87

A/A	X (m)	Ψ (m)	A/A	X (m)	Ψ (m)
A	640494.22	3906902.49	N	640789.80	3906577.07
B	640515.95	3906893.64	Ξ	640792.99	3906569.24
Γ	640530.64	3906881.40	O	640781.53	3906563.76
Δ	640538.87	3906870.91	Π	640769.43	3906554.29
E	640551.13	3906856.62	P	640752.98	3906542.78
Z	640580.72	3906832.41	Σ	640663.42	3906600.78
H	640626.09	3906783.81	T	640640.78	3906627.62
Θ	640632.36	3906785.62	Τ'	640628.32	3906642.22
I	640684.24	3906732.77	Φ	640621.93	3906649.51
K	640759.27	3906624.13	X	640590.38	3906685.67
Λ	640763.04	3906611.24	Ψ	640580.53	3906695.91
M	640769.90	3906597.51	Ω	640440.64	3906872.10
			Ω'	640477.16	3906889.39



ΤΕΧΝΙΚΟ ΓΡΑΦΕΙΟ ΜΕΛΕΤΩΝ
Κων/νος Γεωδ. Πανταζής
Τοπογράφος Μηχανικός Ε.Μ.Π.
Τζένη Παν. Μαντάτζλη
Τοπογράφος Μηχανικός Τ.Ε.
Ν.Βασαριμλή 61 Ιεράπετρα - 72200 ☎ 28420-27486 Κω. 6972-401917

ΙΔΙΟΚΤΗΤΗΣ : ΤΟΥΤΙΑΣ ΔΗΜΗΤΡΙΟΣ 6479057363
ΕΥΣΤΑΘΙΑΔΗΣ ΓΕΩΡΓΙΟΣ

ΕΡΓΟ : ΑΠΟΤΥΠΩΣΗ ΑΓΡΟΤΕΜΑΧΙΟΥ ΓΙΑ ΤΗΝ ΠΡΑΞΗ ΧΑΡΑΚΤΗΡΙΣΜΟΥ ΤΗΣ ΕΚΤΑΣΗΣ

ΘΕΜΑ ΣΧΕΔΙΟΥ: ΤΟΠΟΓΡΑΦΙΚΟ ΔΙΑΓΡΑΜΜΑ

ΘΕΣΗ : " ΓΩΝΙΑ" - Δ Δ ΒΡΑΧΑΣΙΟΥ ΜΙΡΑΜΠΕΜΟΥ

ΚΑΙΜΑΚΑ : 1 : 750 ΑΡ.ΣΧΕΔΙΟΥ: 1

ΧΡΟΝΟΣ ΜΕΛΕΤΗΣ : ΣΕΠΤΕΜΒΡΙΟΣ 2003

ΤΟΠΟΓΡΑΦΗ

ΣΦΡΑΓΙΔΑ

ΚΩΝΣΤΑΝΤΙΝΟΣ ΓΕΩΔ. ΠΑΝΤΑΖΗΣ
ΔΙΠΛ. ΑΓΡΟΝΟΣ ΤΟΠΟΓΡΑΦΟΣ ΜΗΧΑΝΙΚΟΣ Ε.Μ.Π.
ΜΕΝΟΣ Τ.Ε.Ε. Αρ.Πθ. Μητρ. 71641
ΝΙΚ. ΒΑΣΙΛΑΡΜΙΔΗ 61 ΙΕΡΑΠΕΤΡΑ
ΤΗΛ.-FAX. 08420 - 27486
Α.Φ.Μ. 045862824 ΔΟΥ. ΙΕΡΑΠΕΤΡΑΣ