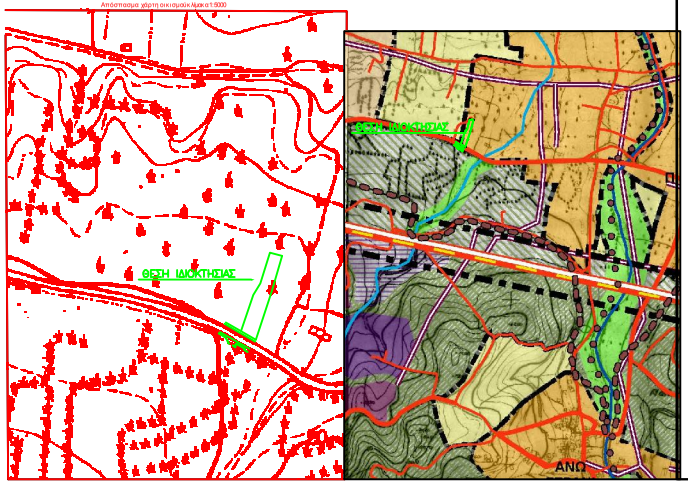

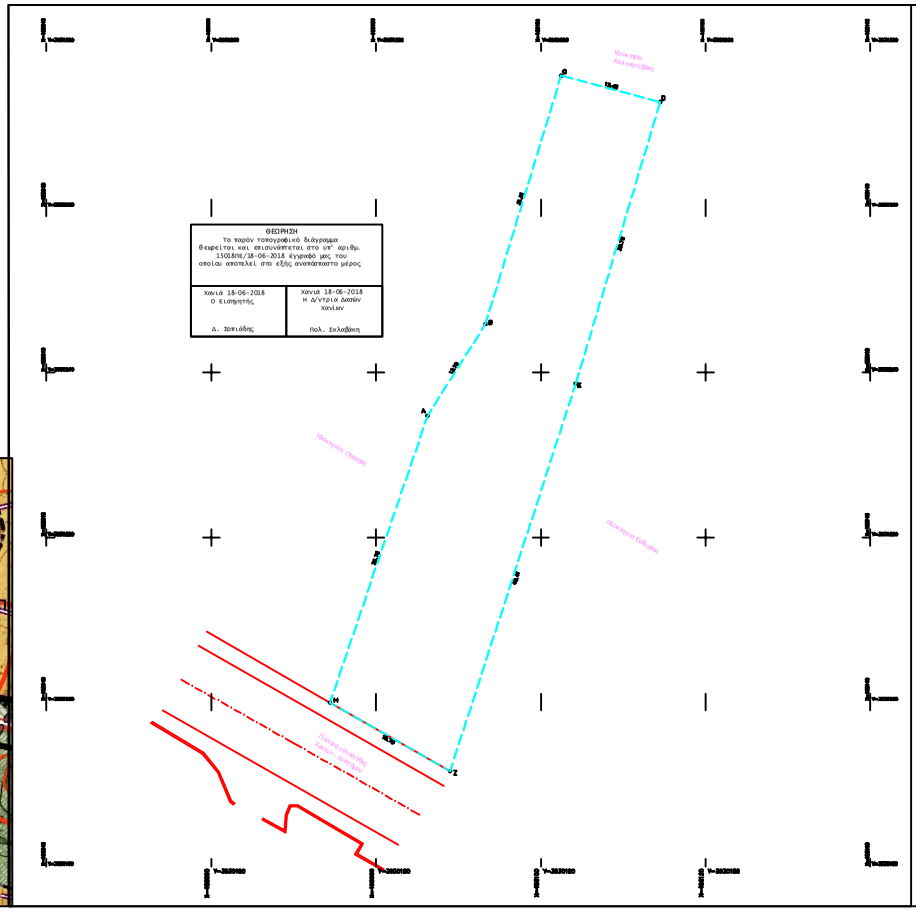

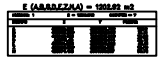

ΟΡΟΙ ΔΟΜΗΣΗΣ

Προεδρικό διάταγμα 24.04.1985 ΦΕΚ 270Δ 31.05.1985Α Κ3212/ΦΕΚ308Α/ 31-12-2003.
Αρτιότητα κατ κανόνα :
1α) Ελάχιστο εμβαδόν γηπέδου 4000 τμ
Ελάχιστο πρόσωπο 25μ σε κοινόχρηστο δρόμο

β) Γι α γήπεδα που έχουν πρόσωπο σε Διεθνές Εθνικές Επαρχιακές Δημοσιές και Κοινοτικούς
ως και σε εγκαταλειμένα τμήματα τους καισε σιδηροδρομικές γραμμές
απαιτούνται :
Ελάχιστο πρόσωπο 45 μ.
Ελάχιστο βάθος 50 μ.
Ελάχιστο εμβαδόν 4000 μ2.

Παρεκκλίσεις
2α) Υφιστάμενα κατα την 31-12-2003 με ελάχιστο εμβαδόν 4000τ.μ
2β) Υφιστάμενα κατα την 24-04-77 με ελάχιστο εμβαδόν 2000τμ
2γ) Με πρόσωπο σε αναγνωρισμένο δρόμο
αα) Υφιστάμενα κατα την 12-11-1982 Ελάχιστο πρόσωπο 10μ ολάχ βάθος 15μ ελάχ. εμβαδόν 750τμ
ββ) Υφιστάμενα κατα την 12-09-1964 Ελάχιστο πρόσωπο 20μ ολάχ βάθος 30μ ελάχ. εμβαδόν 1200τμ
γγ) Υφιστάμενα κατα την 17-10-1978 Ελάχιστο πρόσωπο 25μ ολάχ βάθος 40μ ελάχ. εμβαδόν 2000τμ
γγ) Υφιστάμενα κατα την 17-10-1978 Ελάχιστο εμβαδόν 4000 τμ

Ο κάτωθι υπογεγραμμένος Γιαννακάκης Μιχαήλ δηλώνω συμφώνως προς τον ν. 651/77 ότι η παραπλεύρως αποτυπωμένη περιοχή βρίσκεται εκτός των ορίων οικισμού Γεράνι του Δήμου Πλατανιά και εντός περιοχής ΣΧΟΟΑΠ του Δήμου Πλατανιά (ΦΕΚ 472 ΑΑΠ/22-10-2007).

ΔΗΛΩΣΗ ΝΟΜΙΜΟΥ

Επίσης , το παραπλεύρως αγρεμμένο δίκαιτος Γιαννακάκη Εμμανουήλ υπό στοιχεία (Α.Β.Γ...Α) εμβαδόν = 4132.50 τμ είναι άρτιο καθώς επίσης ακολουθημένο όσα απαιτεί η διατάξεις του Ν.651/1982 σύμφωνα με τους ισχύοντες όρους δόμησης και τις σχετικές πολεοδομικές διατάξεις όπως ακόσης εχουν κα εφαστο δεν υποκεινται σε δίκαιτος εις περιοχων.

Επιπλέον το γεωτεμάχιο αντικ σπάζει τις προϋποθέσεις επέκτασης εκτός οικισμού Γεράνι βάσει του ΣΧΟΟΑΠ του Δήμου Πλατανιά. Οι περιοχές επέκτασης ένας επιτρέπεται η ανοικοδόμηση ανεξαρτήτων διατάξεις κτιριακής αρτιότητας δόμησης και τις υποχρεώσεις που καθορίζονται αναλυτικά στο ΣΧΟΟΑΠ του Δήμου Πλατανιά, βάσει τα οποία ο ιδιοκτήτης μπορεί.

Ο Δηλών

Δήλωση ιδιοκτησίας Ν.4030/2011

Το ανωγραφόμενο ακίνητο για το οποίο ενδιαφέρομαι να αγοράσω είναι απόλυτη ακριβή, κατά δήλωσή μου, ιδιοκτησία μου και δεν υπάρχουν τρίτα πρόσωπα που να διεκδικούν δικαιώματα σε αυτό.
Ο Δηλών

Υπομνημα:
1. Το παραπάνω ακίνητο βρίσκεται εκτός της επιπρόσθετης ζώνης του νομικού ορίου Σούδας εκτός επιτρεπόμενης ζώνης νομικού ορίου Δρεπάνου και εκτός των περιορισθέντων περιοχών Καλλικρατικού Δήμου Χανίων.
2. Οι συντεταγμένες είναι στο Ε.Γ.Σ.Α 87 και αναφέρονται στο τοπικό δίκτυο της εταιρείας ΔΕΗ Α.Ε. δεν εμπίπτει στις διατάξεις του Ν.1337/83 περί εισφορών σε γη και χρήμα.
υπερκάνω αυτού δεν διέρχονται εναέριες γραμμές μεταφοράς ισχύος της ΔΕΗ.

η παρούσα ιδιοκτησία βρίσκεται σε απόσταση μικρότερη των 440μ από την θάλασσα.
3. Εκδόθηκαν ότι έχουν προσκομισθεί όλα τα δικαιολογητικά απαιτούνται σύμφωνα με τον Ν.4178/13 και αφορούν τοπερί τοπογραφικό τοτεθεί ταυτίζεται με την βεβαίωση αδόμητου αγροτεμαχίουεΑΚ και μοναδικό ηλεκτρονικό κωδικό .....
Επίσης το παρον τοπογραφικο εχει αναρτηθεισηλικτρονικο πληροφοριακο συστημαοτου ΤΕΕ

INSITE.
architect lab
ΙΔΙΩΤΙΚΟ ΣΥΜΒΟΥΛΙΟ ΑΡΧΙΤΕΚΤΟΝΙΚΗΣ ΜΕΛΕΤΩΝ - ΕΠΙΒΛΕΨΕΩΝ
ΜΕΣΟΓΕΙΩΝ ΠΑΝΕΠΙΣΤΗΜΙΟΥ & ΕΠΙΧΕΙΡΗΣΕΩΝ
ΠΑΝΕΠΙΣΤΗΜΙΟΥΠΟΛΗ, ΨΥΧΙΚΟ, 2ΟΣ ΟΡΟΦΟΣ, 157 84, ΑΘΗΝΑ, ΤΗΛ. 210 7275
Τ +30 2210 20123
Ε +30 2810 20126
κ +30 6932 693706
www.insite-architects.gr | email: info@insite-architects.gr

ΜΕΛΕΤΗΤΗΣ: ΜΙΧΑΗΛ Ε. ΓΙΑΝΝΑΚΑΚΗΣ

ΣΥΝΕΡΓΑΤΕΣ: SFRATI COSTANDIN

ΕΡΓΟ: ΑΠΟΤΥΠΩΣΗ ΟΙΚΟΠΕΔΟΥ

ΘΕΣΗ: ΕΚΤΟΣ ΟΙΚΙΣΜΟΥ ΓΕΡΑΝΙ ΤΟΥ ΔΗΜΟΥ ΠΛΑΤΑΝΙΑ

ΤΟΠΟΓΡΑΦΙΚΟ ΔΙΑΓΡΑΜΜΑ

ΙΟΥΝΙΟΣ 2017

1 : 200