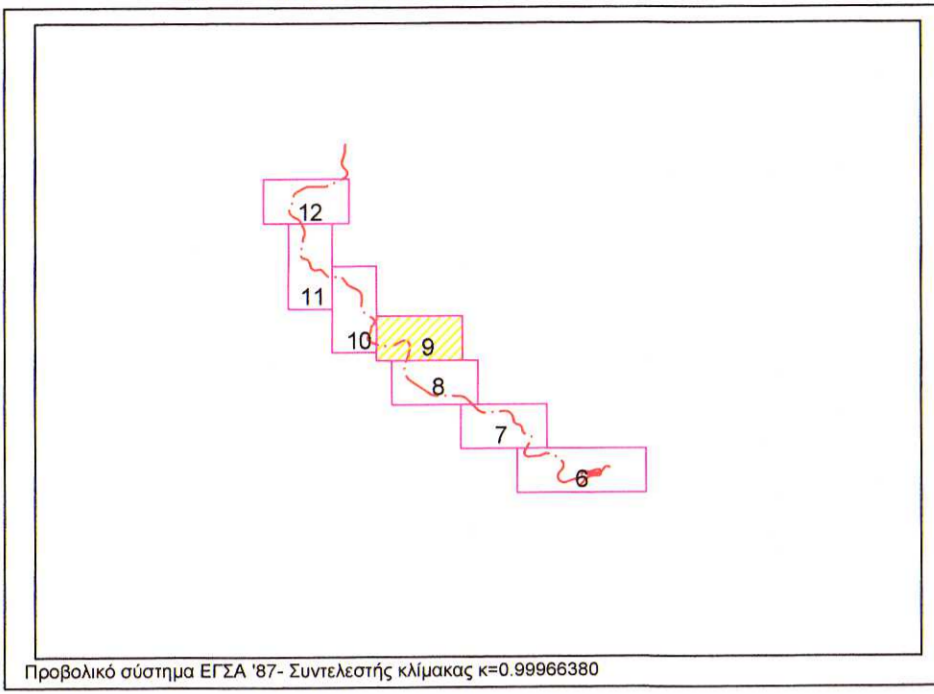




ΔΙΑΝΟΜΗ ΠΙΝΑΚΙΔΩΝ



Πρόβλεψη σύστασης ΕΓΓΑ 77 - Συνολικός κλάσος #10 9995380

ΥΠΟΜΝΗΜΑ

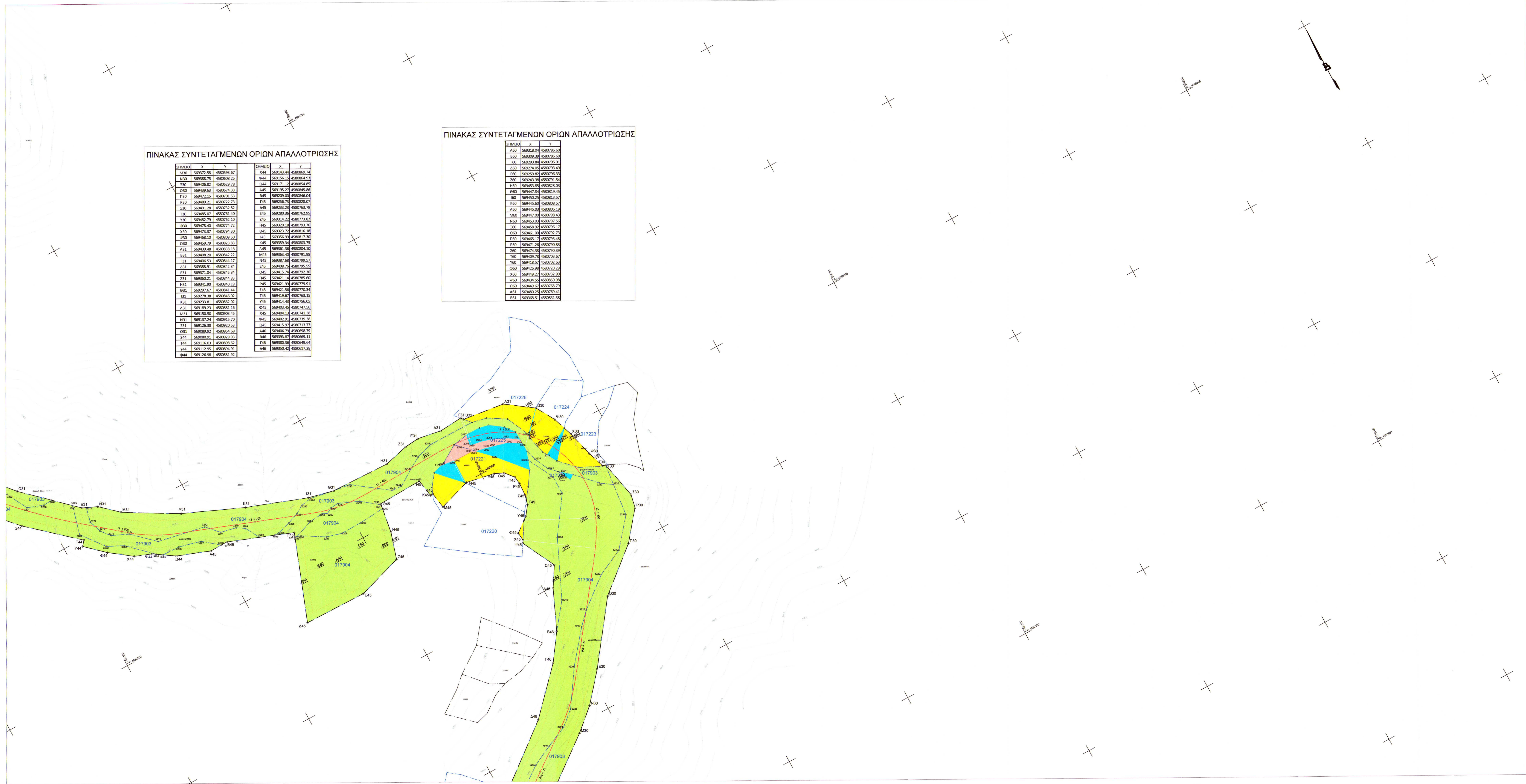
- 012001 Κ.Α.Δ.Ε. Ιδιοκτησίας
- Οριο Κρατών
- Λείανση οδών
- Καταμετρήση οδών
- Οριο απαλλοτριώσεως
- Αριθμός ορίου απαλλοτριώσεως
- Ορια ιδιοκτησιών που δεν μετρούν στην απαλλοτρίωση
- Ορια ιδιοκτησιών που μετρούν στην απαλλοτρίωση
- Αριθμός αναλογισμού
- Καθήμες γραμμές προσόμων
- Ζώνη αυτοαποστράτευσης
- Υποχρεώσεις Δήμου
- Υποχρεώσεις παραδόντων
- Εκτάσεις Δήμου
- Κ.Α.Δ.Ε. κτίσματος
- Εύρος κατάληξης οδού

ΠΙΝΑΚΑΣ ΣΥΝΤΕΤΑΓΜΕΝΩΝ ΟΡΙΩΝ ΑΠΑΛΛΟΤΡΙΩΣΗΣ

ΣΗΜΕΙΟ	X	Y	ΣΗΜΕΙΟ	X	Y
M30	569372.58	4580593.67	X44	569143.44	4580869.74
N30	569388.75	4580608.25	Ψ44	569156.15	4580864.93
E30	569406.82	4580629.78	Ω44	569171.32	4580854.85
O30	569439.83	4580674.33	Λ45	569192.22	4580846.86
P30	569472.15	4580701.53	Β45	569209.00	4580846.04
R30	569489.21	4580722.73	Γ45	569256.73	4580828.07
T30	569491.28	4580732.82	Δ45	569233.23	4580763.79
Υ30	569485.07	4580761.40	Ε45	569209.24	4580792.99
Φ30	569478.40	4580774.72	Ζ45	569314.22	4580773.82
Χ30	569473.97	4580794.90	Η45	569320.38	4580793.76
Ψ30	569468.10	4580807.92	Θ45	569323.70	4580816.18
Ω30	569459.79	4580823.83	Κ45	569359.34	4580803.75
Α31	569439.48	4580838.18	Λ45	569361.36	4580804.10
Β31	569408.20	4580842.22	Μ45	569363.40	4580791.98
Γ31	569406.53	4580844.17	Ν45	569387.68	4580799.57
Δ31	569388.91	4580842.84	Ξ45	569408.76	4580795.55
Ε31	569371.04	4580845.84	Ο45	569415.74	4580792.30
Σ31	569360.21	4580844.83	Π45	569421.99	4580783.60
Τ31	569341.90	4580840.19	Ρ45	569421.99	4580779.91
Υ31	569297.67	4580841.44	Σ45	569421.56	4580770.34
Φ31	569278.38	4580846.02	Τ45	569419.67	4580763.15
Χ31	569233.41	4580862.02	Υ45	569414.43	4580766.09
Ψ31	569189.23	4580881.16	Φ45	569403.45	4580747.56
Ω31	569150.50	4580900.45	Χ45	569404.13	4580741.38
Α31	569137.24	4580915.70	Ψ45	569402.20	4580739.38
Β31	569126.38	4580920.53	Ω45	569415.97	4580733.77
Γ31	569089.92	4580954.69	Α46	569406.76	4580698.79
Δ31	569080.91	4580929.93	Β46	569393.87	4580669.11
Ε31	569116.03	4580898.47	Γ46	569380.38	4580649.64
Σ31	569112.92	4580894.91	Δ46	569350.42	4580617.28
Τ31	569126.98	4580881.92			

ΠΙΝΑΚΑΣ ΣΥΝΤΕΤΑΓΜΕΝΩΝ ΟΡΙΩΝ ΑΠΑΛΛΟΤΡΙΩΣΗΣ

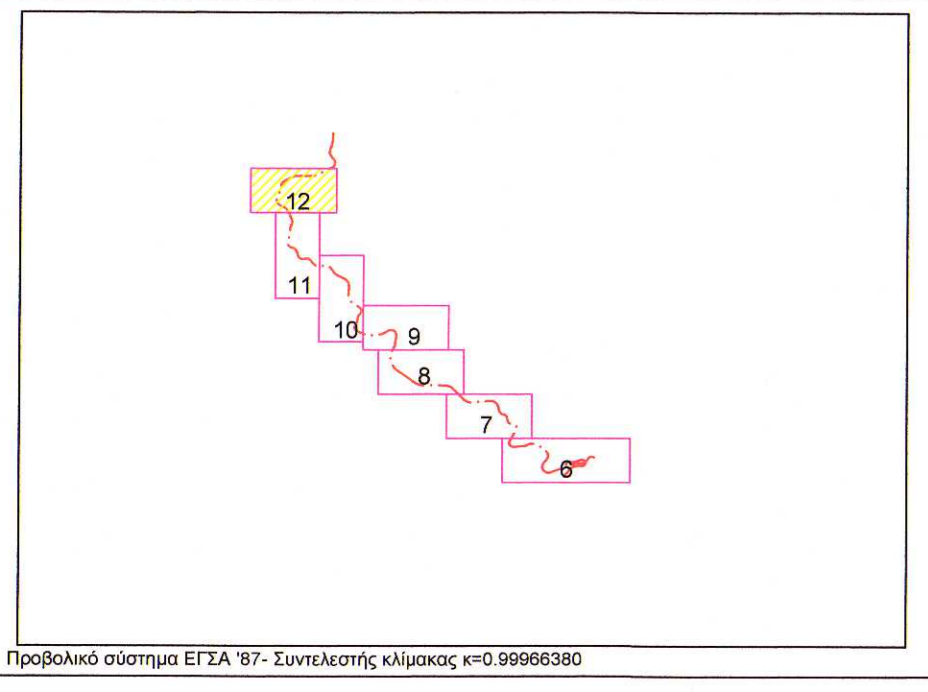
ΣΗΜΕΙΟ	X	Y
Δ60	569218.04	4580786.60
Β60	569209.39	4580786.60
Γ60	569293.84	4580795.01
Δ60	569214.05	4580793.49
Ε60	569229.82	4580796.23
Ζ60	569243.38	4580791.54
Η60	569453.85	4580824.03
Θ60	569447.84	4580819.45
Κ60	569402.75	4580813.57
Λ60	569456.60	4580828.07
Μ60	569453.03	4580806.19
Ν60	569447.00	4580798.43
Ξ60	569453.03	4580791.56
Ο60	569458.92	4580796.17
Π60	569461.00	4580792.73
Ρ60	569465.17	4580793.46
Σ60	569471.25	4580790.83
Τ60	569474.38	4580790.39
Υ60	569479.78	4580793.67
Φ60	569486.57	4580792.03
Χ60	569498.27	4580792.90
Ψ60	569494.55	4580805.98
Ω60	569495.67	4580788.29
Α61	569480.25	4580769.41
Β61	569368.51	4580831.38



ΕΓΝΑΤΙΑ ΟΔΟΣ Α.Ε.											
1 <input type="checkbox"/> ΕΓΚΡΙΝΕΤΑΙ	ΤΕΧΝΙΚΟΣ ΕΛΕΓΧΟΣ ΑΠΟ:										
2 <input type="checkbox"/> ΕΓΚΡΙΝΕΤΑΙ ΟΠΩΣ ΣΗΜΕΙΩΝΕΤΑΙ	ΟΝΟΜΑ ΥΠΟΓΡΑΦΗΣ ΗΜΕΡΟΜΗΝΙΑ										
3 <input type="checkbox"/> ΑΝΑΒΕΒΡΗΞΗ ΚΑΙ ΕΠΑΝΥΠΟΒΟΛΗ	ΕΓΚΡΙΘΗΚΕ ΑΠΟ:										
4 <input type="checkbox"/> ΔΕΝ ΑΠΑΙΤΕΙΤΑΙ ΕΛΕΓΧΟΣ	ΟΝΟΜΑ ΥΠΟΓΡΑΦΗΣ ΗΜΕΡΟΜΗΝΙΑ										
D											
C											
B											
A	ΙΟΥΝΙΟΣ 2018										
ΕΚΔΟΣΗ	ΗΜΕΡΟΜΗΝΙΑ	ΟΝΟΜΑ ΥΠΟΓΡΑΦΗΣ ΣΥΝΤΑΧΗΚΕ	ΟΝΟΜΑ ΥΠΟΓΡΑΦΗΣ ΕΛΕΓΧΗΚΕ	ΠΕΡΙΓΡΑΦΗ							
ΤΟΠΟΓΡΑΦΙΚΟ ΔΙΑΓΡΑΜΜΑ ΖΩΝΗΣ ΚΑΤΑΛΗΨΗΣ ΤΟΥ ΕΡΓΟΥ ΚΑΘΕΤΟΣ ΑΞΟΝΑΣ 70 ΤΗΣ ΕΓΝΑΤΙΑΣ ΟΔΟΥ ΤΜΗΜΑ : "ΜΕΛΙΒΟΙΑ - ΕΛΛΗΝΟΒΟΥΛΓΑΡΙΚΑ ΣΥΝΟΡΑ (ΚΩΔ. 70.2.2)" ΥΠΟΤΜΗΜΑ "ΔΗΜΑΡΙΟ - ΕΛΛΗΝΟΒΟΥΛΓΑΡΙΚΑ ΣΥΝΟΡΑ"											
ΑΝΑΔΟΧΟΣ:											
ΚΩΔΙΚΟΣ ΕΓΓΡΑΦΟΥ (Σύμφωνα με τη ΔΚΕ)											
ΤΜΗΜΑ	ΣΥΜΒΑΣΗ	ΕΙΔΟΣ	ΑΝΤΙΚΕΙΜΕΝΟ ΤΥΠΟΣ	ΣΤΑΔΙΟ	ΕΚΔΟΣΗ	ΑΡΙΘΜΟΣ					
7	0	2	2	8	G	S	M	1	A	0	4



ΔΙΑΝΟΜΗ ΠΙΝΑΚΙΩΝ



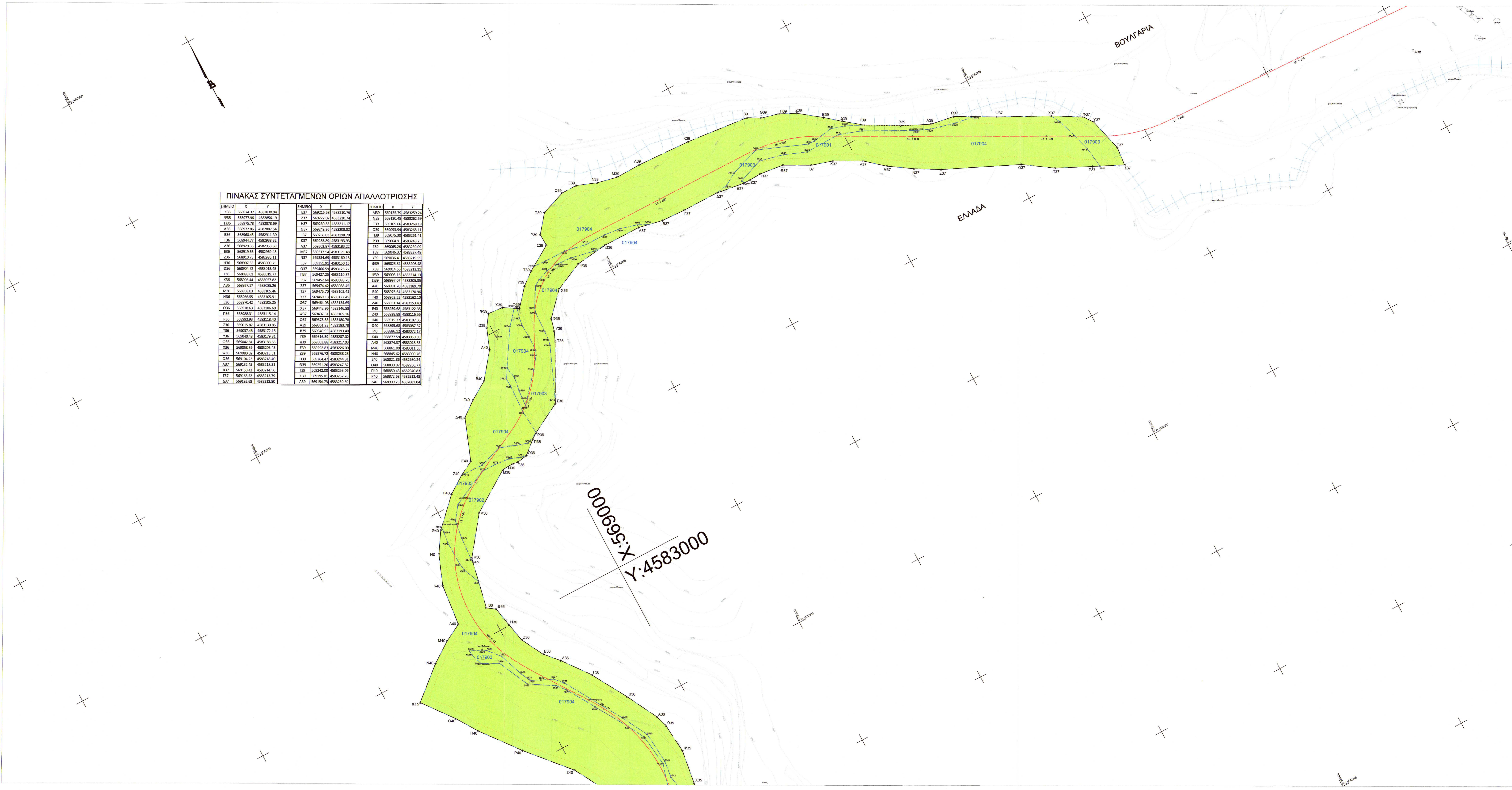
ΥΠΟΜΝΗΜΑ

- 012001 Κ.Α.Δ.Ε. Ιδιοκτήριος
Οριο Κρατών
Αξονας οδών
Χιλιόμετρα οδών
Οριο απαλλοτριώσεως
Αριθμός ορίου απαλλοτρίωσης
Ορια ιδιοκτητών που δεν μετέχουν στην απαλλοτρίωση
Ορια ιδιοκτητών που μετέχουν στην απαλλοτρίωση
Αριθμός αναλογασίου
Κάθετες γραμμές προσώπων
Ζώνη αντιστοίχισης
Υπογραμμές Δήμου
Υπογραμμές παραβόλων
Εκτάσεις Δήμου
Κ.Α.Δ.Ε. κτηματος
Εύρος καταλήψεως οδού

ΠΙΝΑΚΑΣ ΣΥΝΤΕΤΑΓΜΕΝΩΝ ΟΡΙΩΝ ΑΠΑΛΛΟΤΡΙΩΣΗΣ

Table with 3 columns of coordinates (X, Y) for boundary points. Includes points like X35, W35, Q35, A36, B36, Γ36, Δ36, Ε36, Ζ36, Η36, Θ36, Ι36, Κ36, Λ36, Μ36, Ν36, Ξ36, Ο36, Π36, Ρ36, Σ36, Τ36, Υ36, Φ36, Χ36, Ψ36, Ω36, Α37, Β37, Γ37, Δ37, Ε37, Ζ37, Η37, Θ37, Ι37, Κ37, Λ37, Μ37, Ν37, Ξ37, Ο37, Π37, Ρ37, Σ37, Τ37, Υ37, Φ37, Χ37, Ψ37, Ω37, Α38, Β38, Γ38, Δ38, Ε38, Ζ38, Η38, Θ38, Ι38, Κ38, Λ38, Μ38, Ν38, Ξ38, Ο38, Π38, Ρ38, Σ38, Τ38, Υ38, Φ38, Χ38, Ψ38, Ω38.

ΕΓΝΑΤΙΑ ΟΔΟΣ Α.Ε.
1. ΕΓΚΡΙΝΕΤΑΙ
2. ΕΓΚΡΙΝΕΤΑΙ ΟΠΩΣ ΣΗΜΕΙΩΝΕΤΑΙ
3. ΑΝΑΒΕΒΡΗΞΗ ΚΑΙ ΕΠΑΥΠΟΒΟΛΗ
4. ΔΕΝ ΑΠΑΙΤΕΙΤΑΙ ΕΛΕΓΧΟΣ
D
C
B
A
ΙΟΥΝΙΟΣ 2018
ΕΚΔΟΣΗ ΗΜΕΡΟΜΗΝΙΑ ΟΝΟΜΑ ΥΠΟΓΡΑΦΗ ΣΥΝΤΑΧΤΗΣ ΟΝΟΜΑ ΥΠΟΓΡΑΦΗ ΕΛΕΓΧΩΝ ΠΕΡΙΓΡΑΦΗ
ΤΟΠΟΓΡΑΦΙΚΟ ΔΙΑΓΡΑΜΜΑ ΖΩΝΗΣ ΚΑΤΑΛΗΨΗΣ ΤΟΥ ΕΡΓΟΥ
ΚΑΘΕΤΟΣ ΑΞΟΝΑΣ 70 ΤΗΣ ΕΓΝΑΤΙΑΣ ΟΔΟΥ
ΤΜΗΜΑ : "ΜΕΛΙΒΟΙΑ - ΕΛΛΗΝΟΒΟΥΛΓΑΡΙΚΑ ΣΥΝΟΡΑ (ΚΩΔ. 70.2.2)
ΥΠΟΤΜΗΜΑ "ΔΗΜΑΡΙΟ - ΕΛΛΗΝΟΒΟΥΛΓΑΡΙΚΑ ΣΥΝΟΡΑ"
ΑΝΑΔΟΧΟΣ:
ΚΩΔΙΚΟΣ ΕΓΓΡΑΦΟΥ (Σύμφωνα με τη ΔΚΕ)
ΤΜΗΜΑ 7 0 2 2
ΣΥΜΒΑΣΗ 5 5 2 6
ΕΙΔΟΣ ΑΝΤΙΚΕΙΜΕΝΟΥ ΤΥΠΟΣ G S M
ΣΤΑΔΙΟ 1
ΕΚΔΟΣΗ A
ΑΡΙΘΜΟΣ 0 7



X: 569000
Y: 4583000