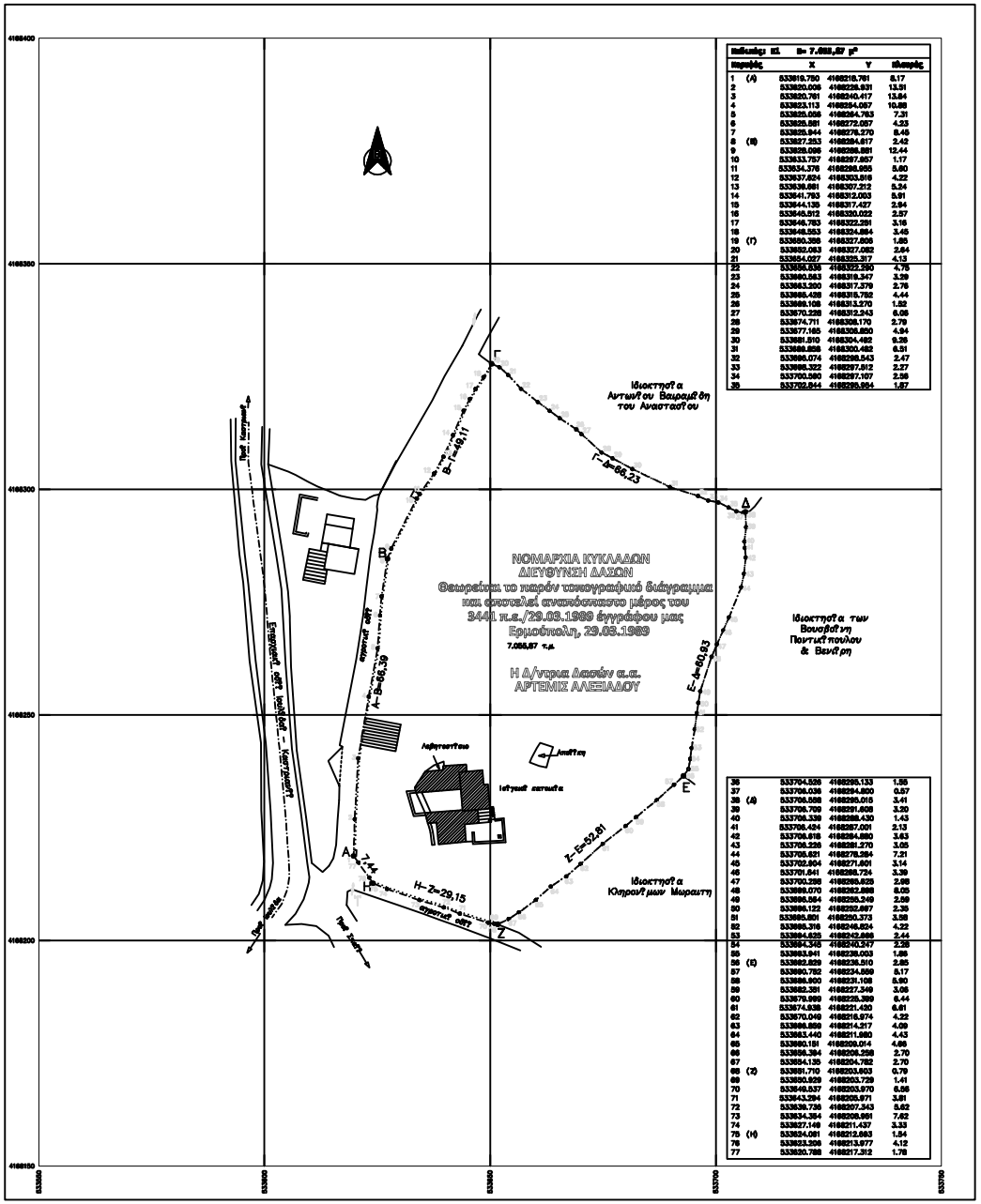


Ιδιοκτησία Ε.Ε. Ε= 7.055,87 μ²

| Σημείο | | Χ | Υ | Απόσταση |
|---|---|---|---|---|
| 1 | (Α) | 533619.780 | 4168218.761 | 8.17 |
| 2 | | 533620.006 | 4168226.931 | 13.91 |
| 3 | | 533620.761 | 4168240.417 | 13.84 |
| 4 | | 533623.113 | 4168254.097 | 10.88 |
| 5 | | 533625.556 | 4168264.763 | 7.31 |
| 6 | | 533625.881 | 4168272.057 | 4.23 |
| 7 | | 533625.944 | 4168276.270 | 8.48 |
| 8 | (Β) | 533627.253 | 4168284.617 | 2.42 |
| 9 | | 533628.096 | 4168286.881 | 12.44 |
| 10 | | 533633.757 | 4168297.657 | 1.17 |
| 11 | | 533634.376 | 4168298.955 | 5.60 |
| 12 | | 533637.624 | 4168303.816 | 4.22 |
| 13 | | 533639.081 | 4168307.212 | 5.24 |
| 14 | | 533641.793 | 4168312.003 | 5.91 |
| 15 | | 533644.135 | 4168317.427 | 2.94 |
| 16 | | 533646.512 | 4168320.022 | 2.57 |
| 17 | | 533646.783 | 4168322.591 | 3.16 |
| 18 | | 533648.553 | 4168324.894 | 3.45 |
| 19 | (Γ) | 533650.398 | 4168327.806 | 1.85 |
| 20 | | 533652.083 | 4168327.082 | 2.64 |
| 21 | | 533654.027 | 4168325.317 | 4.13 |
| 22 | | 533658.636 | 4168322.290 | 4.78 |
| 23 | | 533660.583 | 4168319.347 | 3.39 |
| 24 | | 533663.200 | 4168317.379 | 3.76 |
| 25 | | 533666.428 | 4168315.782 | 4.44 |
| 26 | | 533668.108 | 4168313.270 | 1.82 |
| 27 | | 533670.228 | 4168312.243 | 6.08 |
| 28 | | 533674.711 | 4168308.170 | 2.79 |
| 29 | | 533677.165 | 4168306.850 | 4.94 |
| 30 | | 533681.910 | 4168304.462 | 6.35 |
| 31 | | 533686.898 | 4168300.482 | 6.51 |
| 32 | | 533686.074 | 4168298.543 | 2.47 |
| 33 | | 533688.322 | 4168297.912 | 2.27 |
| 34 | | 533690.580 | 4168297.107 | 2.98 |
| 35 | | 533692.844 | 4168295.934 | 1.87 |
| 36 | | 533694.526 | 4168295.133 | 1.56 |
| 37 | | 533706.036 | 4168294.800 | 0.87 |
| 38 | (Δ) | 533706.898 | 4168295.015 | 3.41 |
| 39 | | 533708.709 | 4168291.608 | 3.30 |
| 40 | | 533706.339 | 4168288.430 | 1.43 |
| 41 | | 533705.424 | 4168287.001 | 2.13 |
| 42 | | 533706.918 | 4168284.880 | 3.63 |
| 43 | | 533708.226 | 4168281.270 | 3.05 |
| 44 | | 533708.621 | 4168278.364 | 7.21 |
| 45 | | 533702.904 | 4168271.601 | 3.14 |
| 46 | | 533701.841 | 4168268.724 | 3.39 |
| 47 | | 533700.298 | 4168265.823 | 2.08 |
| 48 | | 533698.070 | 4168262.888 | 3.05 |
| 49 | | 533696.584 | 4168259.249 | 2.59 |
| 50 | | 533696.122 | 4168252.667 | 2.35 |
| 51 | | 533695.801 | 4168250.373 | 3.58 |
| 52 | | 533695.316 | 4168246.824 | 4.22 |
| 53 | | 533694.625 | 4168242.648 | 2.44 |
| 54 | | 533693.348 | 4168240.347 | 2.28 |
| 55 | | 533693.941 | 4168238.003 | 1.98 |
| 56 | (Ε) | 533692.829 | 4168236.510 | 2.85 |
| 57 | | 533690.782 | 4168234.869 | 8.17 |
| 58 | | 533688.600 | 4168231.108 | 5.90 |
| 59 | | 533682.381 | 4168227.349 | 3.05 |
| 60 | | 533679.989 | 4168225.369 | 6.44 |
| 61 | | 533674.938 | 4168221.430 | 6.61 |
| 62 | | 533670.049 | 4168216.974 | 4.22 |
| 63 | | 533668.880 | 4168214.217 | 4.09 |
| 64 | | 533663.440 | 4168211.880 | 4.43 |
| 65 | | 533660.181 | 4168209.014 | 4.66 |
| 66 | | 533656.384 | 4168206.268 | 2.70 |
| 67 | | 533654.135 | 4168204.782 | 2.70 |
| 68 | (Ζ) | 533651.710 | 4168203.603 | 0.79 |
| 69 | | 533650.929 | 4168203.729 | 1.41 |
| 70 | | 533649.537 | 4168203.970 | 6.58 |
| 71 | | 533643.294 | 4168205.971 | 3.81 |
| 72 | | 533639.735 | 4168207.343 | 5.62 |
| 73 | | 533634.364 | 4168209.561 | 7.62 |
| 74 | | 533627.149 | 4168211.437 | 3.33 |
| 75 | (Η) | 533624.081 | 4168212.663 | 1.54 |
| 76 | | 533623.506 | 4168213.977 | 4.12 |
| 77 | | 533620.788 | 4168217.312 | 1.78 |

● Ιδιοκτησία εξ αδιαιρέτου (1/2) των :
Χρήστου Σωτήρη του Γεωργίου
& Γεωργίου Σωτήρη του Χρήστου
Απήσπασμα χάρτη νήσου Κέας

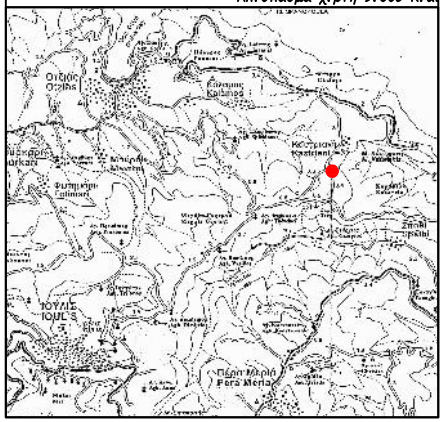


— Ιδιοκτησία εξ αδιαιρέτου (1/2) των :
Χρήστου Σωτήρη του Γεωργίου
& Γεωργίου Σωτήρη του Χρήστου
Απήσπασμα χάρτη Γ.Τ.Σ 1/5000 , Α.Φ. 6581.4

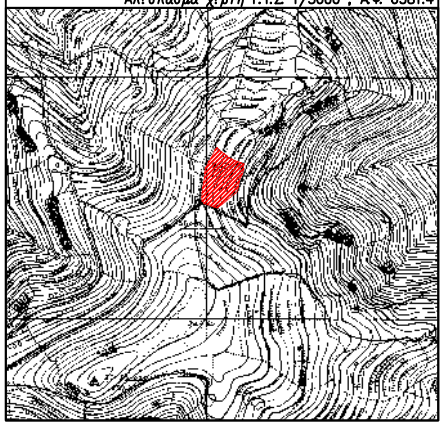

## ΤΟΠΟΓΡΑΦΙΚΟ ΔΙΑΓΡΑΜΜΑ

Αγροτεμαχίου : Α,Β,Γ,Δ,Ε,Ζ,Η,Α

Ιδιοκτησία εξ αδιαιρέτου (1/2) των :
Χρήστου Σωτήρη του Γεωργίου
& Γεωργίου Σωτήρη του Χρήστου

ΘΕΣΗ ΑΚΙΝΗΤΟΥ
ΤΟΠΟΘΕΣΙΑ : " Καστριανή "
ΔΗΜΟΤΙΚΗ ΚΟΙΝΟΤΗΤΑ ΙΟΥΛΙΔΑΣ
ΔΗΜΟΤΙΚΗ ΕΝΟΤΗΤΑ : Κέας
ΠΕΡΙΦΕΡΕΙΑΚΗ ΕΝΟΤΗΤΑ : Κέας-Κύθνου
ΠΕΡΙΦΕΡΕΙΑ : Νότου Αιγαίου
ΔΗΜΟΣ : Κέας
ΝΟΜΟΣ : Κυκλάδων

ΕΜΒΑΔΟΝ ΤΟΥ ΑΓΡΟΤΕΜΑΧΙΟΥ : 7.055,87 τ.μ.

ΒΕΒΑΙΩΣΗ Ν.651/77

Βεβαιώνεται ότι το παραπάνω εμφανιζόμενο αγροτεμάχιο υπό τα ανωτέρω στοιχεία ευρίσκεται εντός σχεδίου πόλεως, εκτός αξιών οικισμού, εκτός ζώνης συνήθη, εκτός ζώνης ενισχυόμενης πολεοδομίας και κοινοτικού οδικού δικτύου εκτός Γ.Π.Σ. και είναι ήρτιο και ανοικοδομήσιμο σύμφωνα με την ισχύουσα τεχνική νομοθεσία.

- Το παρόν γήπεδο δεν εμπίπτει στις διατάξεις του Ν.1337/83 και δεν υφίσταται εισφορά σε γη και χρήμα.
- Η ελάχιστη απόσταση του ανωτέρω αγροτεμαχίου από τη θάλασσα είναι μεγαλύτερη των 500μ.
- Τα όρια του αγροτεμαχίου υποδείχθηκαν από τους ιδιοκτήτες κατά την αποτύπωσή του, τυχόν ασφάλειες είναι στο παρόν σχέδιο.

ΤΕΧΝΙΚΟ ΓΡΑΦΕΙΟ ΜΕΛΕΤΩΝ ΚΑΙ ΕΦΑΡΜΟΓΩΝ
ΕΠΑΜΕΙΝΩΝΔΑ ΓΙΑΛΑΜΑ Σωτήρης-Ν. Κέας Κυκλάδων

Ο βεβαιών & συντάξας μηχανικός

- Έγινε εξέταση με το Εθνικό Κρατικό Δίκτυο, σύστημα ΕΓΣΑ '87. Πραγματοποιήθηκε με σύστημα GPS και εύρεσή χάρη του ψηφιακού μετρικού Σχεδίου της Γ.Τ.Σ. 620 (Σωτήρ) με συντεταγμένες (x,y,h) = (553401.084, 4167843.773, 302.350) .

Ο μηχανικός

ΕΠΑΜΕΙΝΩΝΔΑΣ ΓΙΑΛΑΜΑΣ

Κλίμακα 1 / 500 — Ημερομηνία : Απρίλιος 2018

- μετά τη ισογείου αγροικίας : 154,70 τ.μ.
  του λεβητοστασίου : 4,40 τ.μ.
  & τη παλαιά πέτρινη αποθήκη : 16,87 τ.μ.