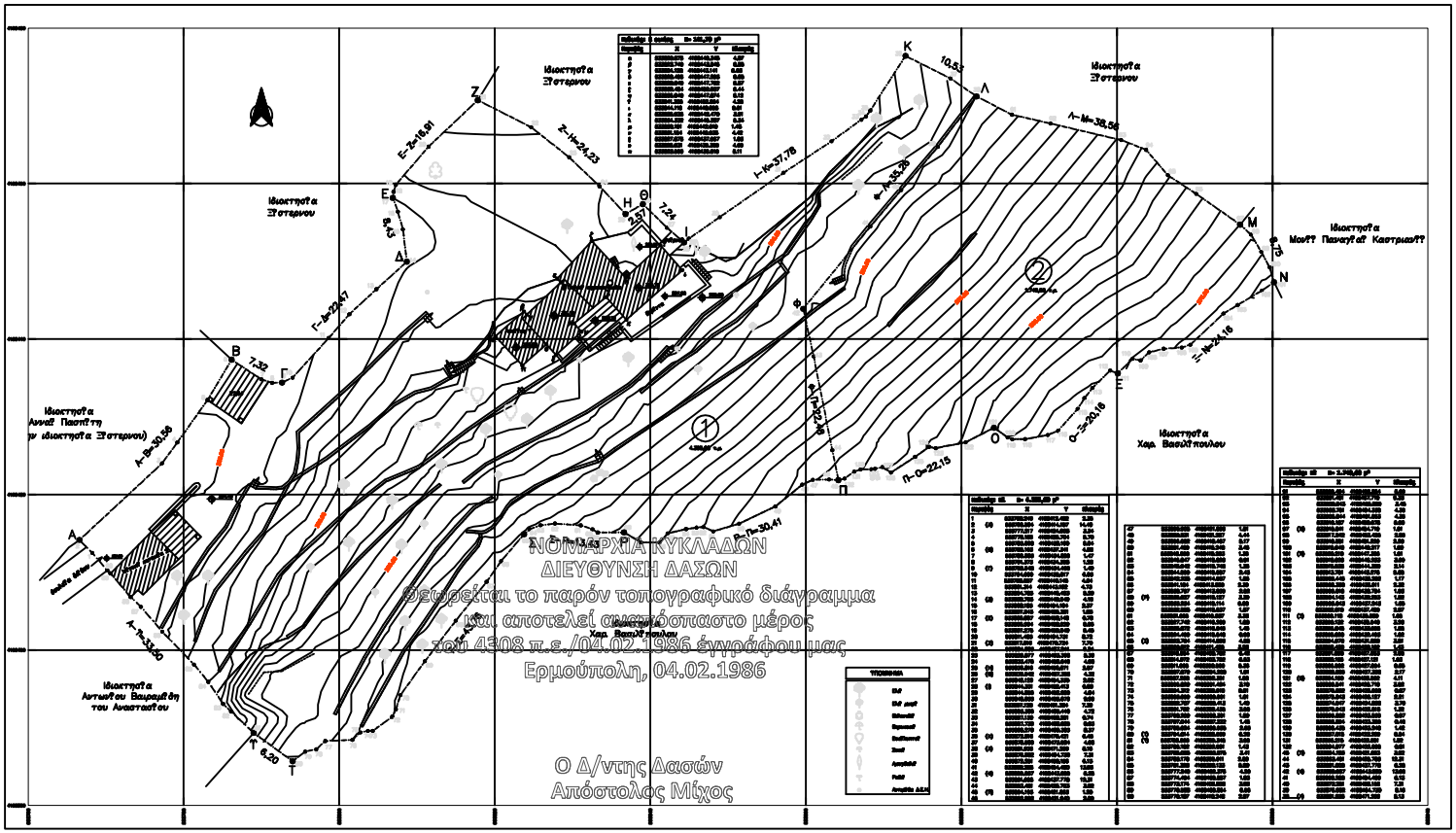

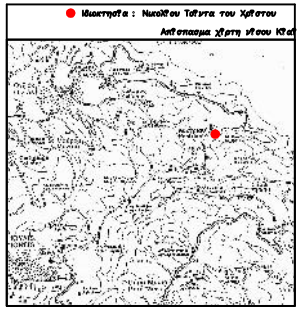

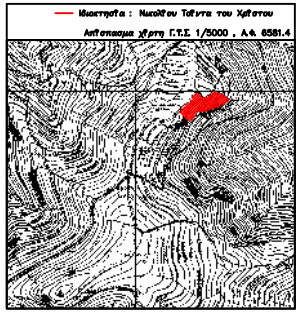

ΤΟΠΟΓΡΑΦΙΚΟ ΔΙΑΓΡΑΜΜΑ

Το συγχωρεμένων αγροτεμαχίων, Έτσι :
Αγροτεμάχιο 1 : Α,Β,Γ,Δ,Ε,Ζ,Η,Θ,Ι,Κ,Λ,Φ,Π,Ρ,Σ,Τ,Υ,Α
Αγροτεμάχιο 2 : Α,Μ,Ν,Ξ,Ο,Π,Φ,Α

Ιδιοκτησία : Νικολάου Τσάντα του Χρήστου

ΘΕΣΗ ΑΚΙΝΗΤΟΥ
ΤΟΠΟΘΕΣΙΑ : "Λιμένα εξωτ" Καστριωτίσσης
ΔΗΜΟΤΙΚΗ ΕΝΟΤΗΤΑ : Ηλιά
ΠΕΡΙΦΕΡΕΙΑΚΗ ΕΝΟΤΗΤΑ : Ηλιά-Μύκονο
ΠΕΡΙΦΕΡΕΙΑ : Βορείων Αιγαίου
ΔΗΜΟΣ : Ηλιά
ΝΟΜΟΣ : Κυκλάδων

ΕΜΒΑΔΟΝ ΤΟΥ ΑΓΡΟΤΕΜΑΧΙΟΥ 1 : 4.385,00 τ.μ.

ΕΜΒΑΔΟΝ ΤΟΥ ΑΓΡΟΤΕΜΑΧΙΟΥ 2 : 1.740,00 τ.μ.

ΒΕΒΑΙΩΣΗ Ν.651/77

Βεβαιώνεται ότι το παραπάνω τοπογράφημα αφορά σε τμήμα εκτάσης ευρισκόμενο εκτός σχεδίου πόλεως, εκτός σχεδίου οικισμού, εκτός ζώνης αιγιαλού παλαιού και νεωτερικού αιγιαλού εκτός ΓΣΕΕ, και είναι το μεν 1 αγροτεμάχιο έχει και εκκλησάκι, επί του 2 δεν είναι έχουν και εκκλησάκια σύμφωνα με την ισχύουσα τοπική νομοθεσία.
- Το παρόν γίνεται δεν εμπίπτουν στα διατάγματα του Ν1337/83 και δεν εξαιτίαται καθεστώ σε τη σας χρήση.
- Η εξεχνή κάτοικος του εκτάσεων αγροτεμαχίων από τη Πλάκα είναι μεγάλη την 800μ.
- Το ύψος των αγροτεμαχίων αναφέρονται από την επιφάνεια μιας τον ανεπτυγμένη του.
Τυπικά εμφανίζεται στο παρόν σχέδιο.

ΤΕΧΝΙΚΟ ΓΡΑΦΕΙΟ ΜΕΛΕΤΩΝ ΚΑΙ ΕΚΜΕΤΡΗΣΕΩΝ
ΣΤΥΛΙΑΝΟΣ ΠΑΛΛΑΣ Τοπ/φος-Μ. Μηχ/κός
Ο συντάξας το σκαρίφημα μηχανικός

ΚΛΙΜΑΚΑ ΣΧΕΔΙΟΥ 1 / 200
Ημερομηνία : Μάιος 2018