




**Στοιχεία έκτασης:**

Δήμος: Ξηρομέρου  
 Δημ. Ενότητα: Αστακού  
 Τ/Δ Κοινότητα: Παλαιομάνινας  
 Θέση: ΠΑΠΑΓΙΑΝΕΪΚΑ  
 Εμβαδόν: 6190.56 τετρ. μέτρα.  
 Υπόθεση: Πράξη Χαρακτηρισμού αρ.πρωτ.: 148148 από 16/07/2018  
 Αίτηση: Ζιώγας Παναγιώτης.

Συνοδεύει αναπόσπαστα την διαδικτυακή ανάρτηση  
 Της αρ. πρ. 148148 από 16/07/2018 πράξης χαρακτηρισμού  
 Μεσολόγγι 16/07/2018  
 Θεόδωρος-Γεώργιος Φούντας  
 ΠΕΓ Δασολόγος με Α' βαθμό

ΧΑΡΤΟΓΡΑΦΙΚΟ ΥΠΟΒΑΘΡΟ: ΟΡΘΟΦΩΤΟΓΡΑΦΙΕΣ ΕΤΩΝ ΛΗΨΗΣ 2007-2009 ΤΗΣ ΚΤΗΜΑΤΟΛΟΓΙΟ Α.Ε.  
 ΠΙΝΑΚΑΣ ΣΥΝΤΕΤΑΓΜΕΝΩΝ-ΣΥΣΤΗΜΑ ΑΝΑΦΟΡΑΣ ΕΓΣΑ 87

A/A	X	Ψ
A1	255624.910	4269967.639
A2	255639.055	4270024.283
A3	255643.898	4270079.434
A4	255700.957	4270082.636
A5	255698.669	4270047.839
A6	255683.626	4269991.272
A7	255657.126	4269959.831
1	255659.213	4270080.293
2	255650.574	4270018.611

ΥΠΟΜΝΗΜΑ  
 Μη Δασικής μορφής εκτάσεις  
 Δασικής μορφής εκτάσεις  
 εκτάσεις που απέχουμε του χαρακτηρισμού  
**ΚΛΙΜΑΚΑ 1:2000**

