


ΔΗΛΩΣΗ ΜΗΧΑΝΙΚΟΥ (N. 65177)
 Δηλώνω σύμφωνα με το νόμο για το γεωμετρο με στοιχεία 1, 2, 3, 4, 5, 6, 7, 8, 9, 10, 11, 12, 13, 14, 15, 1* και μετρώ 309,88 τ.μ. που βρίσκεται στη θέση "Βουκαλές", εκτός οικισμού, εντός της κτηματικής περιφέρειας της Τοπικής Κοινότητας Μέρωνα, της Δημοτικής Ενότητας Συβρίτου, του Δήμου Αμαριού, Περιφέρειας Πελοποννήσου, σύμφωνα με το σχέδιο καταστάσεως, με κτηματολόγιο αριθμ. 10.900/10.600.3/60.
 Ο ΜΗΧΑΝΙΚΟΣ
 ΝΙΚΟΛΑΟΣ ΠΑΠΑΔΟΠΟΥΛΟΣ
 ΠΡΑΞΗ 11/11/2018

ΔΗΛΩΣΗ ΙΔΙΟΚΤΗΤΗ (N. 4030/11)
 Ο κύριος/η υπαρκτός/ες Μισθός/ες Πρωτόδικου Δήμου/ων Σελώνος/ης: τα έσοδα που κληρονομήσει με στοιχεία 1, 2, 3, 4, 5, 6, 7, 8, 9, 10, 11, 12, 13, 14, 15, 1* και μετρώ 309,88 τ.μ. που βρίσκεται στη θέση "Βουκαλές", εκτός οικισμού, εντός της κτηματικής περιφέρειας της Τοπικής Κοινότητας Μέρωνα, της Δημοτικής Ενότητας Συβρίτου, του Δήμου Αμαριού, της Περιφέρειας Πελοποννήσου, σύμφωνα με το σχέδιο καταστάσεως, με κτηματολόγιο αριθμ. 10.900/10.600.3/60.
 Ο ΙΔΙΟΚΤΗΤΗΣ
 Ο ΔΗΜΟΣ

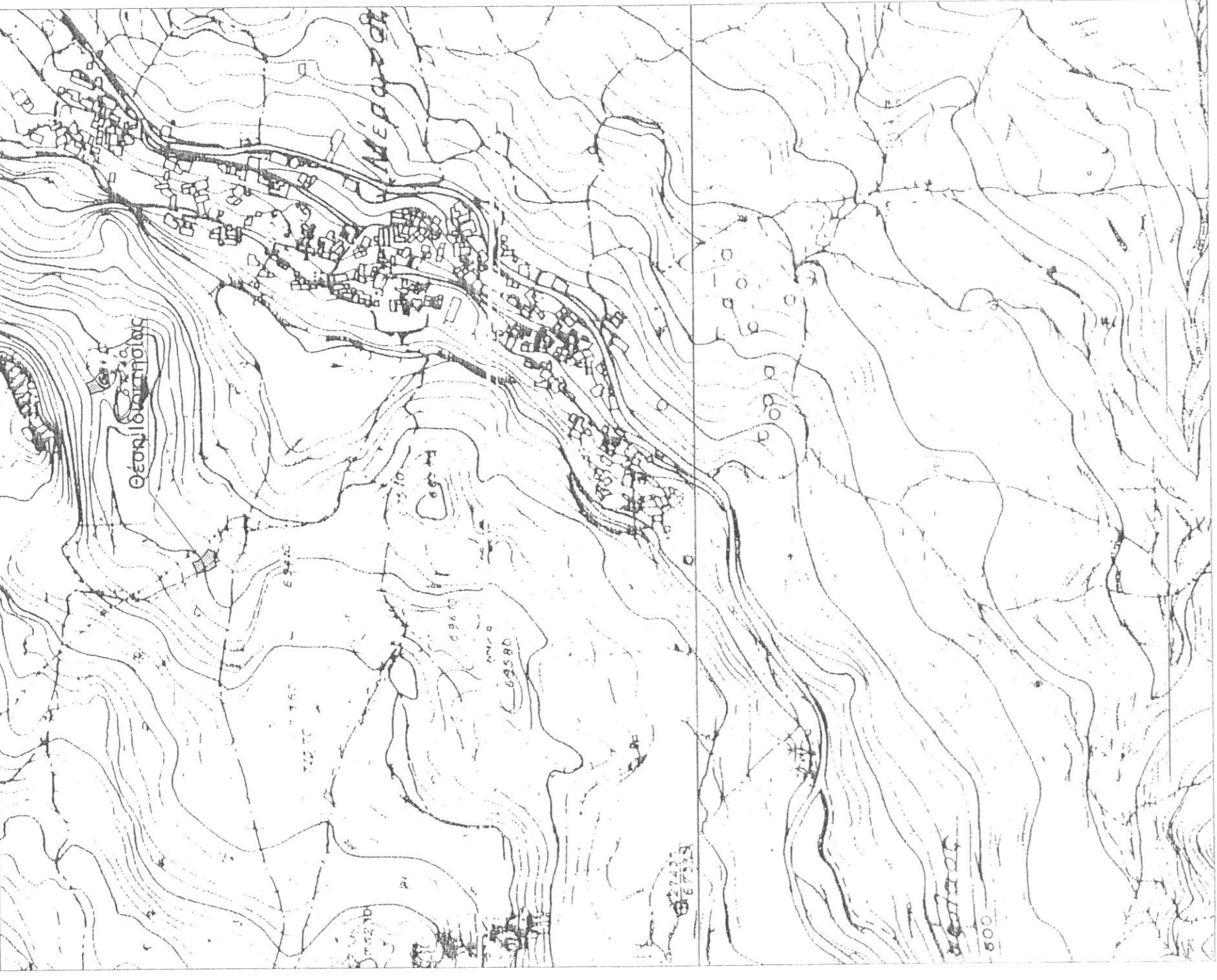
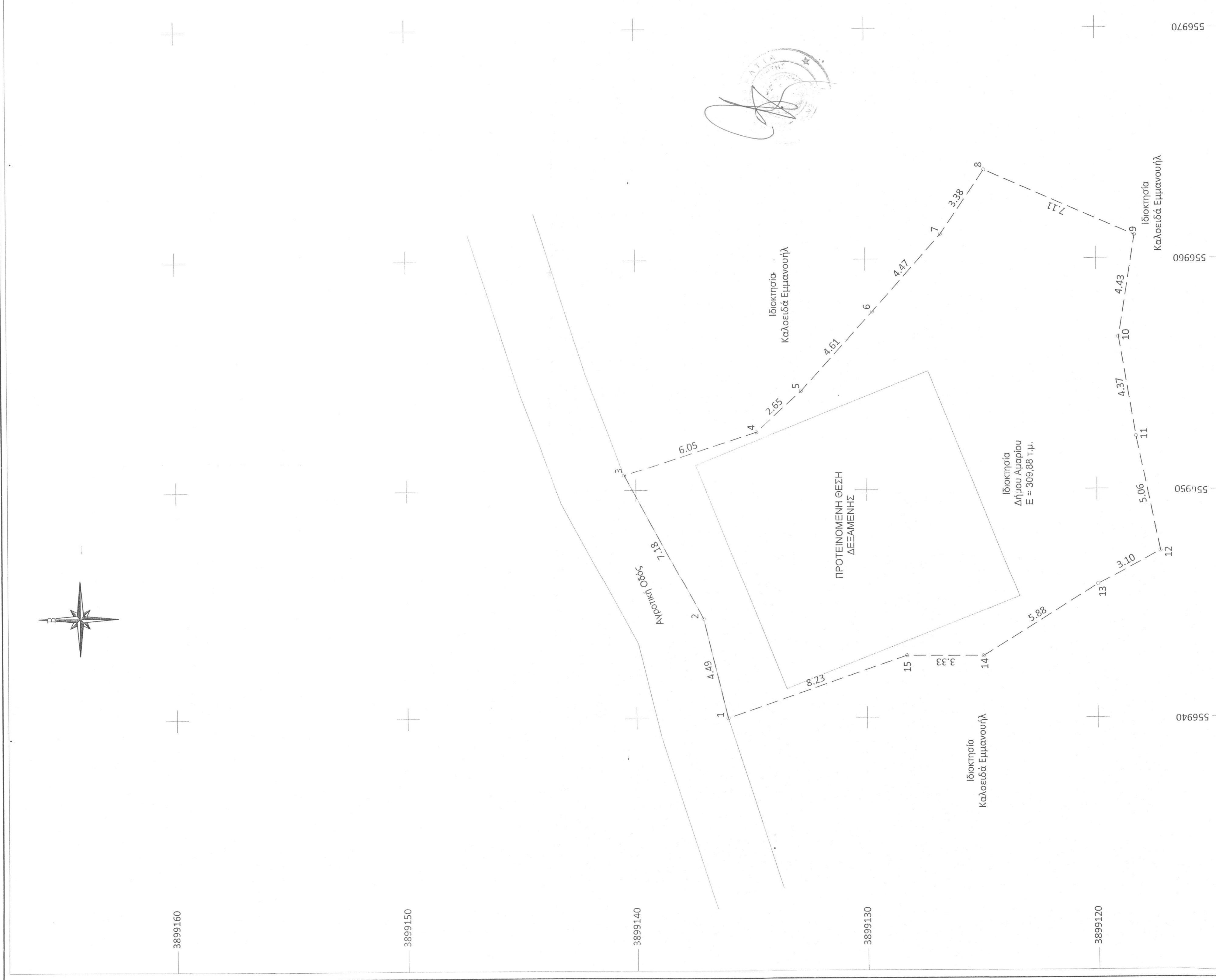
ΕΙΣΒΑΛΩΤΕΥΜΕΝΟΥ
 ΕΤ. 1, 2, 3, 4, 5, 6, 7, 8, 9, 10, 11, 12, 13, 14, 15, 1*
ΠΑΡΑΤΗΡΗΣΕΙΣ:
 1. Ο δικαιούχος της εν λόγω έκτασης είναι ο Δήμος Αμαριού.
 2. Η έκταση αυτή είναι ενταχμένη στο ΕΓΣΑ 37.
 3. Η έκταση αυτή το ΕΓΣΑ 37 πραγματοποιήθηκε με σύστημα GPS και κατόπιν χρήση του Ελληνικού Συστήματος Εντοπισμού - ΗΕΡΟΣ.
 Ο ΔΗΜΟΣ



ΠΙΝΑΚΑΣ ΣΥΝΤΕΤΑΙΜΕΝΩΝ

α/α	X	Y	Απόσταση (μ.)
1	556939.99	3899136.04	4.49
2	556944.35	3899137.09	7.18
3	556950.66	3899140.51	6.05
4	556952.54	3899134.76	2.65
5	556954.32	3899132.80	4.61
6	556957.73	3899129.70	4.47
7	556961.06	3899126.72	3.38
8	556963.85	3899124.83	7.11
9	556960.99	3899118.32	4.43
10	556956.61	3899119.02	4.37
11	556952.30	3899118.29	5.06
12	556947.34	3899117.26	3.10
13	556945.84	3899119.98	5.88
14	556942.70	3899124.94	3.33
15	556942.71	3899128.27	8.23
1	556939.99	3899136.04	

Εμβαδόν (1,2,3,4,5,6,7,8,9,10,11,12,13,14,15,1)*=309,88 τ.μ.



Ιδιοκτήτης: Δήμος Αμαριού

Έργο: Κατασκευή δύο δεξαμενών ύδρευσης στην Τ.Κ. Μέρωνα

Θέση: "Βουκαλές", εκτός οικισμού, εντός της κτηματικής περιφέρειας της Τ.Κ. Μέρωνα, Δημοτικής Ενότητας Συβρίτου, Δήμου Αμαριού, Π.Ε. Πελοποννήσου

Μελετητής: ΑΙΚΑΤΕΡΙΝΗ ΜΑΡΑΚΗ
 Ο ΕΠΕΡΧΕΑΣ ΤΗΝ ΕΓΧΡΩΣΙΑ
 ΔΙΠΛΩΜΑΤΟΥΧΟΣ ΠΟΛΙΤΙΚΟΣ ΜΗΧΑΝΙΚΟΣ M.Sc.
 ΝΙΚΟΛΑΟΣ ΠΑΠΑΔΟΠΟΥΛΟΣ
 ΔΑΣΟΛΟΓΟΣ

Θέμα σχεδίου: Προσχηματικό Σχέδιο Υπογραφών
 αριθμός: **Τ1**

Τοπογραφικό Διάγραμμα

Κλίμακα: 1:100

Μάιος 2018

Σφραγίδα - Υπογραφή: