
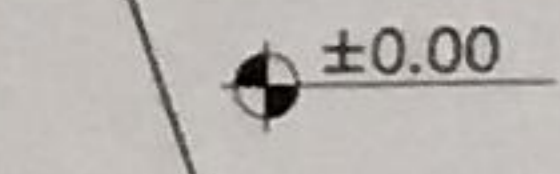
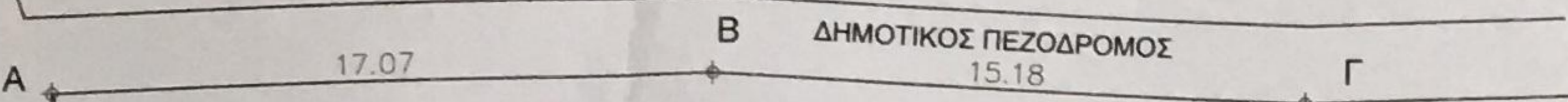


ΚΑΤΟΣΚΙΑ



ΥΠΟΜΝΗΜΑ
 Κλίμακα: 1/250
 Εμβαδόν : Ε (οικοπέδου) Α,Β,Γ,Δ...Ν,Ξ,Α = 1439.95 m²
 Ιδιοκτησία: ΓΙΑΚΑ Δ. ΚΩΝΣΤΑΝΤΙΝΟΥ
 Θέση: ΧΡΙΣΤΟΣ Δ.Ε. ΡΑΧΩΝ
 Δήμος: ΙΚΑΡΙΑΣ

ΔΗΛΩΣΗ ΤΟΥ Ν. 651/77 - Ν. 1337/83
 1. Το παρόν οικοπέδο βρίσκεται εκτός σχεδίου, εντός ορίων οικισμού Χριστού Δ.Ε. Ραχών Δήμου Ικαρίας. Είναι άρτιο και οικοδομήσιμο κατά κανόνα κατόπιν εγκρίσεως της δασικής και της αρχαιολογικής υπηρεσίας. Δέν υπάγεται στις διατάξεις του Ν. 1337/83 περί εισφοράς σε γη και χρήμα.

2. Απέχει από τη θάλασσα πένον των 800 μ.
 Σημ. - Τα όρια με υπόδειξη του ιδιοκτήτη επί τόπου.

ΑΥΓΟΥΣΤΟΣ 2016

Ο ΜΗΧΑΝΙΚΟΣ

ΙΩΑΝΝΗΣ Χ. ΜΑΝΩΛΗΣ
 ΑΡΧΙΤΕΚΤΩΝ ΜΗΧΑΝΙΚΟΣ
 ΑΡ. ΜΗΤΡΩΟΥ ΤΕΕ 92378
 ΑΦΜ: 300126755 - ΔΟΥ: ΑΓΙΟΥ ΚΩΝΣΤΑΝΤΙΝΟΥ ΙΚΑΡΙΑΣ
 ΤΗΛ 2275031373

ΠΡΟΣ ΑΓΙΟ ΔΗΜΗΤΡΙΟ

19.25

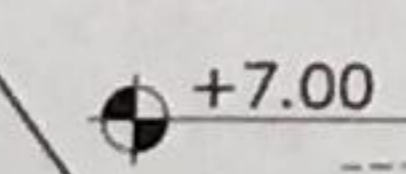
ΚΑΤΟΣΚΙΑ

ΔΗΜΟΤΙΚΟΣ ΔΡΟΜΟΣ

22.40

ΙΔΙΟΚΤΗΣΙΑ ΓΙΑΚΑ Δ. ΚΩΝΣΤΑΝΤΙΝΟΥ
 Ε (οικοπέδου) = 1439.95m²

Μυσοικι



Ν

7.30

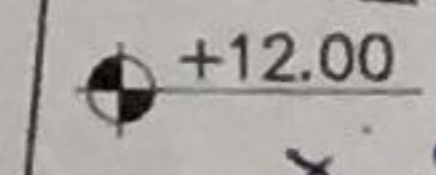
Μ

8.23

Λ


11.01

Κ

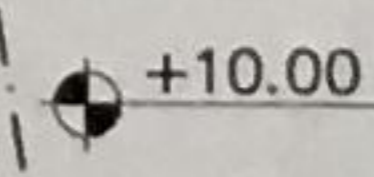


16.92

ΚΑΤΟΣΚΙΑ ΜΕ ΠΑΧΑΝΤΙΑ



ΠΑΛΑΙΑ ΚΤΙΣΜΑΤΑ



Δ

8.19

Ε

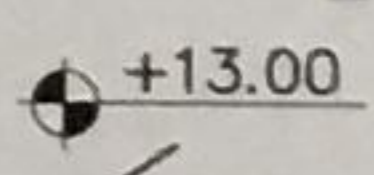
7.81

Ζ

8.58

Η

5.11



10.09

ΔΗΜΟΤΙΚΟΣ ΠΕΖΟΔΡΟΜΟΣ

ΠΑΛΑΙΑ ΚΑΤΟΣΚΙΑ

Ο ΕΙΣΗΓΗΤΗΣ

ΕΛΕΝΗ ΠΑΡΑΔΙΤΣΟΥΛΑ ΔΑΣΟΛΟΓΟΣ

ΘΕΩΡΗΘΗΚΕ

και συνοδεύει το υπ' αρ.: 34284
 έγγραφο μας. Η Υπηρεσία μας δεν φέρει ευθύνη στα τυχόν εκκλίση ή διεκδίκηση από τρίτους.

13/8/2018

Η ΠΡΟΪΚΑ ΜΕΝΗ ΤΗΣ ΔΙΝΗΣΗΣ ΔΑΣΩΝ



ΚΙΝΙΑΣΟΠΟΥΛΟΥ ΔΑΣΟΛΟΓΟΣ

Ε.Γ.Σ.Α 87		
Σημεία	X	Y
A	683526.5500	4163414.9800
B	683543.6100	4163415.4700
Γ	683558.7700	4163414.6600
Δ	683566.8200	4163367.8400
Ε	683559.8800	4163363.5000
Z	683563.7300	4163356.6400
H	683570.8400	4163361.4400
Θ	683573.5400	4163357.1000
I	683565.1900	4163351.4400
K	683548.3300	4163352.9000
Λ	683549.2800	4163363.8700
M	683549.0900	4163372.1000
N	683546.5800	4163378.9600
Ξ	683533.1600	4163396.9000

ΔΑΝΙΗΛ Γ. ΚΑΡΝΑΒΑΣ
 ΠΟΛΙΤΙΚΟΣ ΜΗΧΑΝΙΚΟΣ
 ΑΡ. ΜΗΤΡΩΟΥ ΤΕΕ 85785
 ΕΥΣΕΛΕΟΥ ΠΕΡΙΑΣ ΤΗΛ. 21831
 ΑΦΜ 046200033 ΔΟΥ ΑΙ ΚΗΡΥΚΕΟΥ