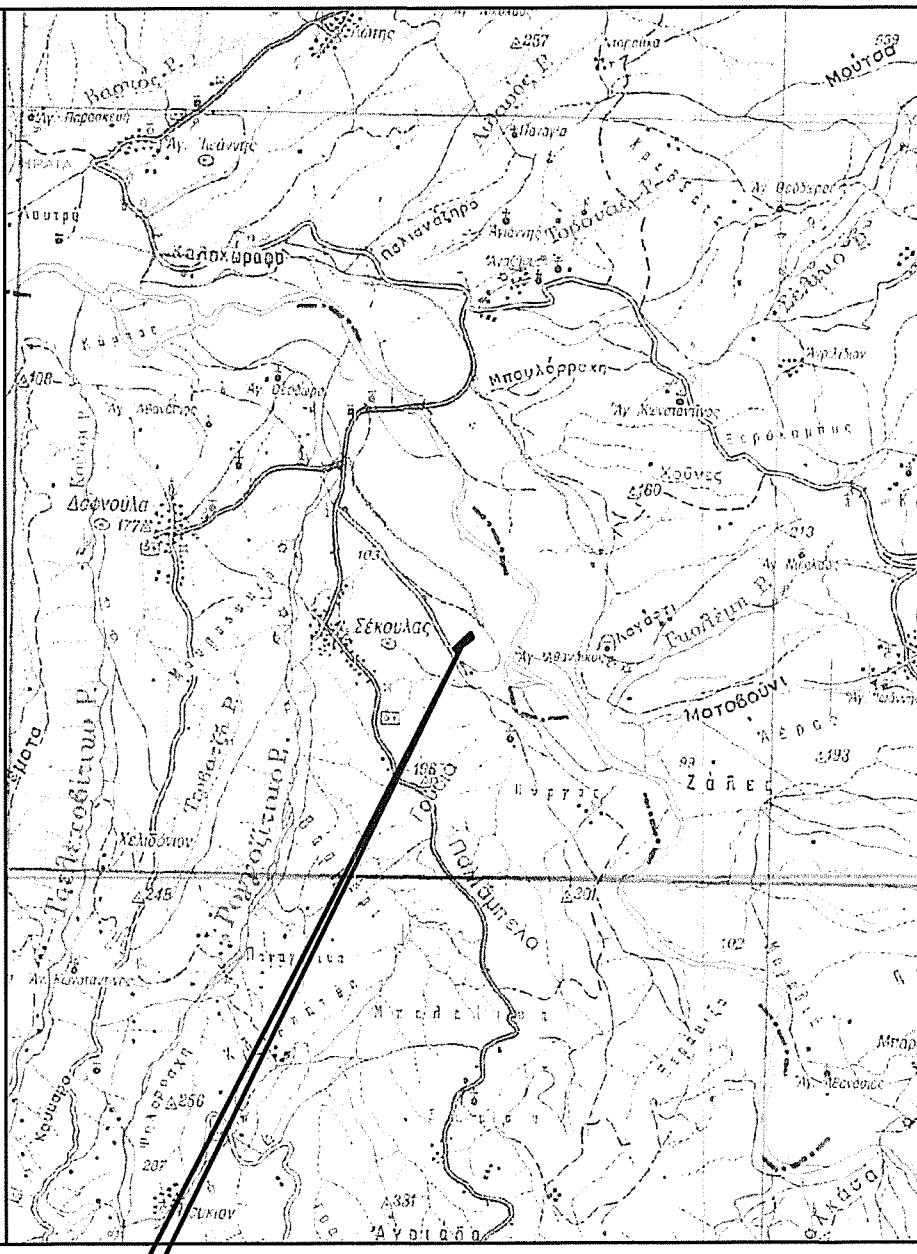
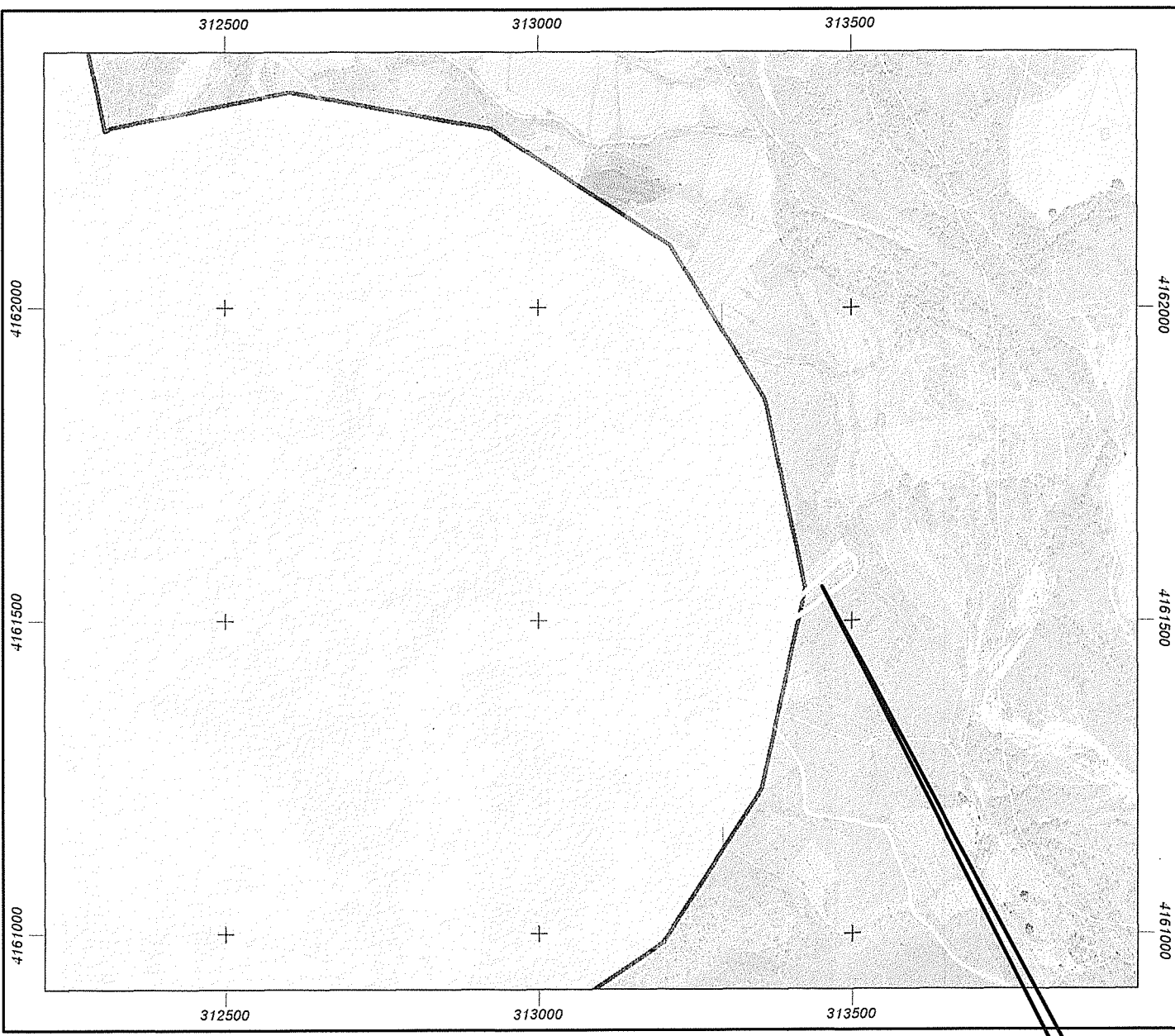


ΑΠΟΣΠΑΣΜΑ ΑΝΑΡΤΗΜΕΝΟΥ ΔΑΣΙΚΟΥ ΧΑΡΤΗ ΚΛ. 1:10000

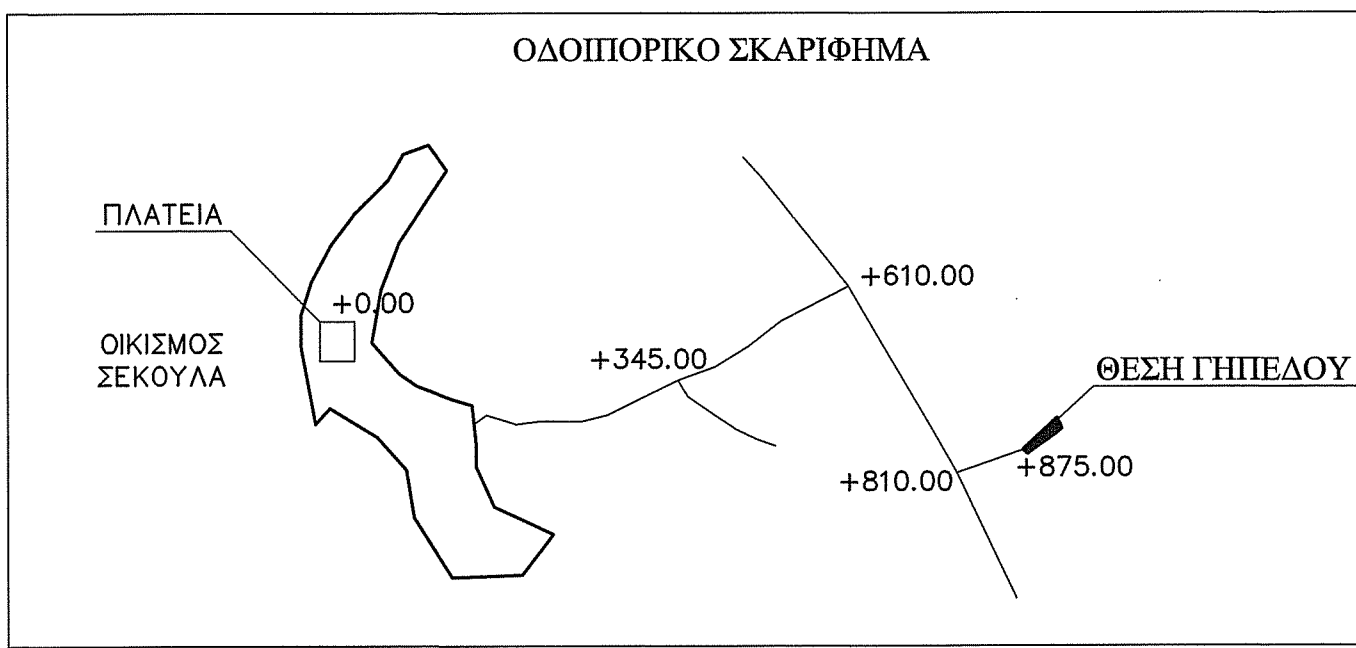
ΑΠΟΣΠΑΣΜΑ ΧΑΡΤΗ ΓΥΣ ΚΛ. 1:50000



ΘΕΣΗ ΓΗΠΕΔΟΥ

ΣΗΜΕΙΟ	X	Y	ΜΗΚΟΣ
6'	313424.50	4161540.67	22.94
8	313441.22	4161556.39	28.82
7	313462.09	4161575.98	22.34
8	313478.39	4161591.25	9.98
9	313485.76	4161597.99	12.65
10	313494.87	4161606.76	11.18
11	313497.84	4161596.01	10.13
12	313503.71	4161587.75	9.84
13	313506.44	4161578.30	4.29
14	313508.43	4161574.50	21.42
15	313492.45	4161560.23	16.96
16	313478.49	4161550.61	26.18
17	313457.35	4161535.15	29.47
18	313433.08	4161518.43	36.40
7'	313417.08	4161508.57	16.47
6'	313424.50	4161540.67	34.90

Ε=1/2 Σ(Xi + Xi+1)(Yi - Yi+1)
Ε = 2973.36 τ.μ.



ΕΜΒΑΔΑ

Α) ΑΓΡΟΤΕΜΑΧΙΟ :

Ε (1,2,3,...,21,1) = 3.713,11 m² (ΣΥΝΟΛΙΚΟ ΕΜΒΑΔΟ)

ΕΙΔΙΚΟΤΕΡΑ :

ΤΜΗΜΑ Α ΑΓΡΟΤΕΜ. (1,2,...,5,6',7',19,20,21,1) , ΕΜΒΑΔΟΥ Ε = 739,75 m², ΕΚΤΟΣ ΠΕΡΙΟΧΗΣ ΑΝΑΡΤΗΣΗΣ ΔΑΣ. ΧΑΡΤΩΝ
ΤΜΗΜΑ Β ΑΓΡΟΤΕΜ. (6',6,7,8,9,...,18,7',6') , ΕΜΒΑΔΟΥ Ε = 2973,36 m², ΕΝΤΟΣ ΠΕΡΙΟΧΗΣ ΑΝΑΡΤΗΣΗΣ ΔΑΣ. ΧΑΡΤΩΝ

ΤΙΤΛΟΙ ΙΔΙΟΚΤΗΣΙΑΣ

ΔΕΝ ΕΓΙΝΕ ΕΛΕΓΧΟΣ ΤΙΤΛΩΝ

ΟΡΟΙ ΔΟΜΗΣΗΣ

ΟΡΟΙ ΔΟΜΗΣΗΣ ΕΚΤΟΣ ΣΧΕΔΙΟΥ - ΦΕΚ 270Δ/31-05-1985 & ΦΕΚ 308Α/31-12-2003

ΔΗΛΩΣΗ ΟΡΙΩΝ ΙΔΙΟΚΤΗΤΗ / ΕΡΓΟΔΟΤΗ

1) Δηλώνω υπεύθυνα ότι τα όρια του γηπέδου, όπως αυτό απεικονίζεται στο παρόν τοπογραφικό διάγραμμα ιδιοκτησίας, είναι αληθή, υπεδείχθησαν από εμένα και ευθύνομαι για την ακρίβεια των δηλουμένων ορίων.

2) Δηλώνω υπεύθυνα ότι το γήπεδο υφίσταται αυτούσιο προ 31-12-2003

Ο/Η ΔΗΛΩΝ/ΟΥΣΑ

ΔΗΛΩΣΗ ΜΗΧΑΝΙΚΟΥ (Ν. 651/1977 - Ν. 1337/1983 - Ν. 4483/2107)

Δηλώνω σύμφωνα με το νόμο για το γήπεδο με στοιχεία "1,2,3,...,21,1" και με εμβαδόν 3713,11 m² που βρίσκεται στη θέση "ΚΑΜΠΟΣ", αγροτικής περιοχής της Τ.Κ. "ΣΕΚΟΥΛΑ", δημοτικής ενότητας "ΑΝΔΡΙΤΣΑΙΝΑΣ", Δήμου ΑΝΔΡΙΤΣΑΙΝΑΣ - ΚΡΕΣΤΕΝΩΝ, ότι :

είναι μη άρτιο και μη οικοδομήσιμο (σε συνδυασμό και με την δήλωση ορίων του ιδιοκτήτη), ως προς το εμβαδόν και τις διαστάσεις, σύμφωνα με τις Πολεοδομικές Διατάξεις που ισχύουν σήμερα, βρίσκεται εκτός σχεδίου, εκτός ορίων οικισμού, εκτός Γ.Π.Σ., εκτός ΖΟΕ και δεν εμπίπτει στις διατάξεις του νόμου 1337/83.

Όσον αφορά τον χαρακτήρα της έκτασης ισχύουν τα εξής :

- το τμήμα Α εμβαδού 739,75 τ.μ. βρίσκεται εκτός περιοχής ανάρτησης δασικού χάρτη,
- το τμήμα Β εμβαδού 2973,36 τ.μ. βρίσκεται σε τμήμα του προσωρινού δασικού χάρτη, της παρ. 7 του άρθρου 17 Ν.3889/2010, (χάρτης αναρτημένος), με χαρακτηρισμό ΑΝ/ΑΑ (αγροτική χρήση - δεν αποτελεί δάσος ή δασική έκταση- σύμφωνα με την φωτοερμηνεία τόσο του ιστορικού όσο και του πρόσφατου αναρτημένου ορθοφωτοχάρτη).

Ο ΜΗΧΑΝΙΚΟΣ

ΧΡΗΣΤΟΣ Δ. ΜΠΑΛΙΟΥΚΟΣ
ΔΙΠΛΩΜ. ΠΟΛΙΤΙΚΟΣ ΜΗΧΑΝΙΚΟΣ Ε.Μ.Π.
ΜΕΛΟΣ Τ.Ε.Ε. Α.Μ. : 110989
ΚΡΕΣΤΕΝΩΝ - ΗΛΕΙΑΣ
ΤΗΛ. 26250, 25797
ΑΦΜ : 301200423 - ΔΟΥ : ΠΥΡΓΟΥ

ΠΕΡΙΟΧΗ ΕΚΤΟΣ ΑΝΑΡΤΗΣΗΣ ΔΑΣΙΚΩΝ ΧΑΡΤΩΝ
ΠΕΡΙΟΧΗ ΕΝΤΟΣ ΑΝΑΡΤΗΣΗΣ ΔΑΣΙΚΩΝ ΧΑΡΤΩΝ

ΣΗΜΕΙΟ	X	Y	ΜΗΚΟΣ
1	313385.37	4161504.00	8.67
2	313390.81	4161510.75	1.74
3	313392.55	4161510.87	15.29
4	313403.73	4161521.28	26.26
5	313422.94	4161539.20	25.10
6	313441.22	4161556.39	28.82
7	313462.09	4161575.98	22.34
8	313478.39	4161591.25	9.98
9	313485.76	4161597.99	12.65
10	313494.87	4161606.76	11.18
11	313497.84	4161596.01	10.13
12	313503.71	4161587.75	9.84
13	313506.44	4161578.30	4.29
14	313508.43	4161574.50	21.42
15	313492.45	4161560.23	16.96
16	313478.49	4161550.61	26.18
17	313457.35	4161535.15	29.47
18	313433.08	4161518.43	36.40
19	313403.82	4161496.78	8.07
20	313397.22	4161482.12	10.75
21	313389.97	4161500.06	6.06
1	313385.37	4161504.00	

Ε=1/2 Σ(Xi + Xi+1)(Yi - Yi+1)
Ε = 3713.11 τ.μ.

ΣΗΜΕΙΟ	X	Y	ΜΗΚΟΣ
1	313385.37	4161504.00	8.67
2	313390.81	4161510.75	1.74
3	313392.55	4161510.87	15.29
4	313403.73	4161521.28	26.26
5	313422.94	4161539.20	25.10
6'	313424.50	4161540.67	34.90
7'	313417.08	4161508.57	16.47
19	313403.82	4161496.78	8.07
20	313397.22	4161482.12	10.75
21	313389.97	4161500.06	6.06
1	313385.37	4161504.00	

Ε=1/2 Σ(Xi + Xi+1)(Yi - Yi+1)
Ε = 739.75 τ.μ.

ΟΡΙΟ ΔΑΣΙΚΗΣ ΕΚΤΑΣΗΣ ΣΥΜΦΩΝΑ ΜΕ ΚΥΡΩΜΕΝΟ ΧΑΡΤΗ (ΦΕΚ 39Δ/2018)

ΙΔΙΟΚΤΗΣΙΑ ΔΑΒΙΛΑ ΠΑΝΑΓΙΩΤΗ

ΑΓΡΟΤΕΜΑΧΙΟ (1,2,3,...,21,1)
Ε = 3713,11 τ.μ.

ΙΔΙΟΚΤΗΣΙΑ ΚΛΗΡ. ΓΙΑΝΝΟΠΟΥΛΟΥ ΙΩΑΝΝΗ

ΤΜΗΜΑ Β ΑΓΡΟΤΕΜ. (6',6,7,8,9,...,18,7',6')

ΜΕ ΧΑΡΑΚΤΗΡΙΣΜΟ ΑΝ/ΑΑ
Ε = 2973,36 τ.μ.
(ΕΝΤΟΣ ΑΝΑΡΤΗΣΗΣ)

ΤΜΗΜΑ Α, ΑΓΡΟΤΕΜ. (1,2,...,5,6',7',19,20,21,1)
Ε = 739,75 τ.μ.
(ΕΚΤΟΣ ΑΝΑΡΤΗΣΗΣ)

ΑΓΡΟΤΙΚΗ ΟΔΟΣ

ΙΔΙΟΚΤΗΣΙΑ ΜΑΘΙΟΠΟΥΛΟΥ ΜΙΧΑΗΛ

Εργοδότης	ΔΑΒΙΛΑ ΠΑΡΑΣΚΕΥΗ		
Έργο	ΣΥΝΤΑΞΗ ΤΟΠΟΓΡΑΦΙΚΟΥ ΔΙΑΓΡΑΜΜΑΤΟΣ ΙΔΙΟΚΤΗΣΙΑΣ		
Θέση	ΘΕΣΗ "ΚΑΜΠΟΣ" - ΑΓΡΟΤ. ΠΕΡΙΟΧΗ Τ.Κ. ΣΕΚΟΥΛΑ, ΔΗΜΟΥ ΑΝΔΡΙΤΣΑΙΝΑΣ ΚΡΕΣΤΕΝΩΝ, ΠΕΡ. ΕΝ. ΗΛΕΙΑΣ (ΕΚΤΟΣ ΣΧΕΔΙΟΥ - ΕΚΤΟΣ ΖΟΕ - ΕΚΤΟΣ ΟΡΙΩΝ ΟΙΚΙΣΜΟΥ)		
Μελετητής	ΜΠΑΛΙΟΥΚΟΣ Δ. ΧΡΗΣΤΟΣ ΔΙΠΛ. ΠΟΛΙΤΙΚΟΣ ΜΗΧΑΝΙΚΟΣ Ε.Μ.Π.		
Θέμα σχεδίου	ΤΟΠΟΓΡΑΦΙΚΟ ΔΙΑΓΡΑΜΜΑ	Κωδικός Μελέτης :	ΤΟΡΟ 181
Κλίμακα	1:500	ΕΛΛΗΝΙΚΗ ΔΗΜΟΚΡΑΤΙΑ ΑΠΟΚΕΝΤΡΙΜΕΝΗ ΔΙΟΙΚΗΣΗ ΠΕΛΟΠΟΝΝΗΣΟΥ ΔΥΤΙΚΗΣ-ΕΛΛΑΔΑΣ & ΙΟΝΙΟΥ ΓΕΝΙΚΗ Δ/ΝΣΗ ΔΑΣΩΝ & ΑΓΡΟΤ. ΥΠΟΘΕΣΕΩΝ ΔΙΕΥΘΥΝΣΗ ΔΑΣΩΝ ΗΛΕΙΑΣ ΔΑΣΑΡΧΕΙΟ ΟΛΥΜΠΙΑΣ	
Χρόνος μελέτης	ΙΟΥΝΙΟΣ 2018		
Υπογραφή - Σφραγίδα	<p>ΧΡΗΣΤΟΣ Δ. ΜΠΑΛΙΟΥΚΟΣ ΔΙΠΛΩΜ. ΠΟΛΙΤΙΚΟΣ ΜΗΧΑΝΙΚΟΣ Ε.Μ.Π. ΜΕΛΟΣ Τ.Ε.Ε. Α.Μ. : 110989 ΚΡΕΣΤΕΝΩΝ - ΗΛΕΙΑΣ ΤΗΛ. 26250, 25797 ΑΦΜ : 301200423 - ΔΟΥ : ΠΥΡΓΟΥ</p> <p>Αρ. Πρωτ. 140833 ΕΓΓΡΑΦΗ</p>		