

Στοιχεία έκτασης:




Δήμος: Ι.Π.Μεσολογγίου
 Δημ. Ενότητα: Ι.Π.Μεσολογγίου
 Τ/Δ Κοινότητα: Ρετσίνων
 Θέση: ΚΟΥΚΙΑ
 Εμβαδόν: 22913.25 τετρ. μέτρα.
 Υπόθεση: Πράξη Χαρακτηρισμού αρ.πρωτ.: 198060 από 17/09/2018
 Αίτηση: ΗΦΑΙΣΤΟΣ Α.Ε.-ΛΑΤΟΜΕΙΑ ΜΕΣΣΟΛΟΓΓΙΟΥ.

Συνοδεύει αναπόσπαστα την διαδικτυακή ανάρτηση
 Της αρ. πρ. 198060 από 17/09/2018 πράξης χαρακτηρισμού
 Μεσολόγγι 17/09/2018
 Θεόδωρος-Γεώργιος Φούντας
 ΠΕΓ Δασολόγος με Α' βαθμό

ΧΑΡΤΟΓΡΑΦΙΚΟ ΥΠΟΒΑΘΡΟ: ΟΡΘΟΦΩΤΟΓΡΑΦΙΕΣ ΕΤΩΝ ΛΗΨΗΣ 2007-2009 ΤΗΣ ΚΤΗΜΑΤΟΛΟΓΙΟ Α.Ε.

ΠΙΝΑΚΑΣ ΣΥΝΤΕΤΑΓΜΕΝΩΝ-ΣΥΣΤΗΜΑ ΑΝΑΦΟΡΑΣ ΕΓΣΑ 87

A/A	X	Ψ
A1	273879.37	4257181.26
A2	273894.26	4257155.30
A3	273910.88	4257139.28
A4	273928.82	4257121.72
A5	273945.91	4257108.84
A6	273946.83	4257097.52
A7	273939.97	4257074.34
A8	273934.02	4257063.60
A9	273930.22	4257058.48
A10	273912.52	4257049.31
A11	273903.37	4257047.61
A12	273895.50	4257048.89
A13	273881.24	4257055.41
A14	273866.74	4257060.76
A15	273848.84	4257059.75
A16	273838.11	4257057.71
A17	273833.36	4257054.93
A18	273833.08	4257052.82
A19	273832.07	4257033.57
A20	273809.46	4257033.39
A21	273785.98	4257034.15
A22	273785.84	4257035.88
A23	273772.89	4257054.55
A24	273769.54	4257057.95
A25	273756.53	4257062.70
A26	273747.08	4257073.41
A27	273737.94	4257089.47
A28	273733.58	4257093.55
A29	273697.23	4257112.99
A30	273699.69	4257121.97
A31	273731.01	4257132.90
A32	273734.46	4257130.92
A33	273773.42	4257149.68
A34	273788.65	4257157.31
A35	273801.57	4257165.09
A36	273818.85	4257187.76

ΥΠΟΜΝΗΜΑ
 Μη Δασικής μορφής εκτάσεις
 Δασικής μορφής εκτάσεις
 εκτάσεις που απέχουμε του χαρακτηρισμού

ΚΛΙΜΑΚΑ 1:2000

