ΑΠΟΣΠΑΣΜΑ ΑΠΟ ΤΟΝ ΧΑΡΤΗ ΤΗΣ Γ.Υ.Σ. 6166-5, ΚΛΙΜΑΚΑ 1:5000

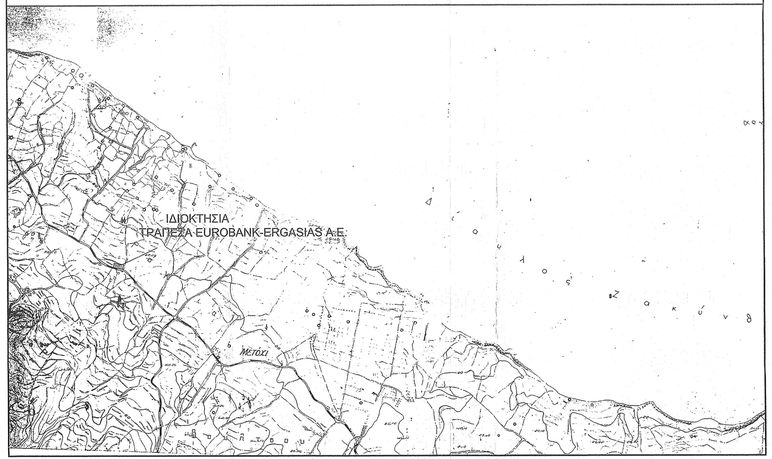

ΟΔΟΙΠΟΡΙΚΟ ΣΚΑΡΙΦΗΜΑ



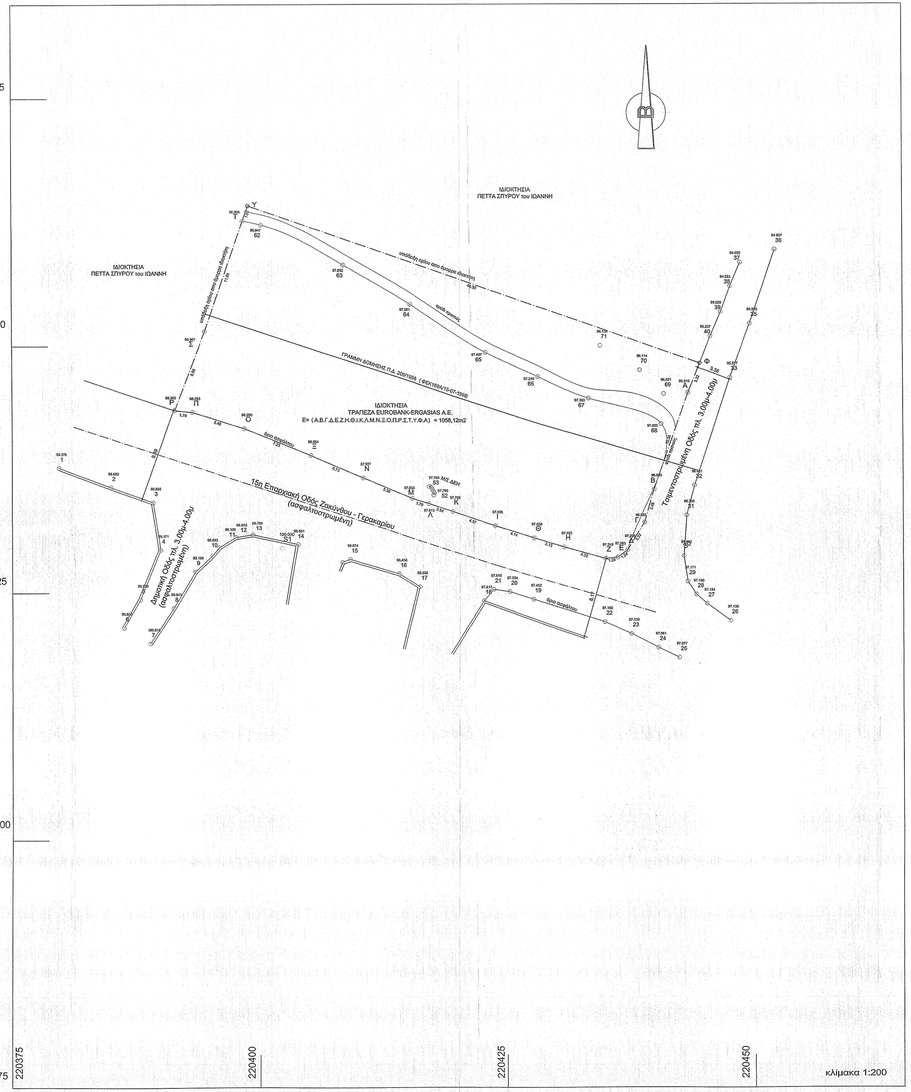

ΥΠΟΜΝΗΜΑ

ΔΟΜΗΣΗ ΕΚΤΟΣ ΣΧΕΔΙΟΥ

Π.Δ. 24/05/85 (ΦΕΚ 270Δ' / 31-05-1985) & Ν.3212 (ΦΕΚ308Α'/31-12-2003)

1. ΟΡΟΙ ΔΟΜΗΣΗΣ

	κατά κανόνα	προ 31-12-2003	προ 17-10-1978	προ 12-09-1964	προ 12-09-1962
			για προαστιο σε Δήμους, Εθνικές Επαρχιακές & Δημοτικές οδούς		
ΠΡΟΣΩΠΟ	25.00 m	-	25.00 m	20.00 m	10.00 m
ΕΜΒΑΔΟΝ	4000.00 m2	4000.00 m2	2000.00 m2	1200.00 m2	750.00 m2
ΒΑΘΟΣ	-	-	40.00 m	35.00 m	15.00 m
ΚΑΛΥΨΗ	10%				
ΥΨΟΣ	7.50 + 1.20m, (2 όροφοι max)				
ΑΠΟΣΤΑΣΗ ΑΠΟ ΟΡΙΑ	15m	15m	5m	5m	2.5m
ΣΥΝΤ. ΔΟΜΗΣΗΣ	0.20				
ΧΡΗΣΗ ΓΗΣ	-				

2. ΣΥΝΤΕΤΑΓΜΕΝΕΣ ΚΟΡΥΦΩΝ Κ ΕΜΒΑΔΟΜΕΤΡΗΣΗ ΓΕΩΤΕΜΑΧΙΟΥ

ΣΥΝΤΕΤΑΓΜΕΝΕΣ ΚΟΡΥΦΩΝ ΓΕΩΤΕΜΑΧΙΟΥ ΣΕ ΣΥΣΤΗΜΑ ΕΓΣΑ 87

Κορυφή	X	Y	Πλευρά-Μήκος
Α	220443.312	4191546.246	Α-Β = 10.35
Β	220439.850	4191535.480	Β-Γ = 3.48
Γ	220438.889	4191532.149	Γ-Δ = 3.32
Δ	220437.143	4191529.323	Δ-Ε = 1.24
Ε	220436.158	4191528.576	Ε-Ζ = 1.28
Ζ	220434.885	4191528.448	Ζ-Η = 4.32
Η	220430.731	4191529.635	Η-Θ = 3.13
Θ	220427.741	4191530.561	Θ-Ι = 4.14
Ι	220423.787	4191531.785	Ι-Κ = 4.67
Κ	220419.465	4191533.273	Κ-Λ = 2.54
Λ	220417.059	4191534.071	Λ-Μ = 1.79
Μ	220415.348	4191534.586	Μ-Ν = 5.36
Ν	220410.414	4191536.683	Ν-Ξ = 5.73
Ξ	220405.101	4191538.959	Ξ-Ο = 7.23
Ο	220398.464	4191541.711	Ο-Π = 5.46
Π	220393.249	4191543.346	Π-Ρ = 1.78
Ρ	220391.474	4191543.518	Ρ-Σ = 8.55
Σ	220394.528	4191551.514	Σ-Τ = 11.85
Τ	220398.404	4191562.708	Τ-Υ = 1.60
Υ	220398.932	4191564.215	Υ-Φ = 46.30
Φ	220444.515	4191548.229	Φ-Α = 3.22
Εμβαδό:	1058.12	Περίμετρος:	139.25

Συντεταγμένες Στάσεων		
ΣΗΜΕΙΟ	X	Y
S1	220402.218	4191529.534

3. ΔΗΛΩΣΗ ΥΛΟΠΟΙΗΣΗΣ ΟΡΙΩΝ

Ο Υπογραφόμενος — Λειτουργώντας ως

Νόμιμος Εκπρόσωπος της ΤΡΑΠΕΖΑΣ EUROBANK-ERGASIAS A.E. δηλώνω ότι τα όρια που έχουν υλοποιηθεί στο υπό αναχεία (Α,Β,Γ,Δ,Ε,Ζ,Η,Θ,Ι,Κ,Λ,Μ,Ν,Ξ,Ο,Π,Ρ,Σ,Τ,Υ,Φ,Α) γεωτεμάχιο είναι ορθά.

Ο ΔΗΛΩΝ

4. ΣΥΜΒΟΛΑΙΑ

11.288/04-12-2012 Περίληψη Κατακυρωτικής Εκθέσεως Συμβ. Ζακύνθου Παπαδάτου Μαρία.
3414/ 27-10-1989 Αγοραπωλησίας Συμβ. Ζακύνθου Βαϊβαβδή Ζωής.
3128/22-08-1989 Αποδοχής Κληρονομιάς Συμβ. Ζακύνθου Βαϊβαβδή Ζωής.

5. ΥΠΕΥΘΥΝΗ ΔΗΛΩΣΗ

Ο Υπογράφων Φουντόπουλος Κων/νος, Πολιτικός Μηχανικός, δηλώνω υπεύθυνα κατά τις διατάξεις του άρθρου 5 του Ν851/77 ότι:
Το γεωτεμάχιο με στοιχεία (Α,Β,Γ,Δ,Ε,Ζ,Η,Θ,Ι,Κ,Λ,Μ,Ν,Ξ,Ο,Π,Ρ,Σ,Τ,Υ,Φ,Α) εμβαδού 1058.12m2 ιδιοκτησίας **ΤΡΑΠΕΖΑΣ EUROBANK-ERGASIAS A.E.** που βρίσκεται στον Δήμο Ζακύνθου, στην Δ.Ε. Αρκαδίων, στην κτηματική περιφέρεια Κύμαλης, στη θέση "Μέτοχοι" κείται εκτός ορίων οικισμού και εκτός σχεδίου πόλεως επί της 15ης Επαρχιακής οδού Ζακύνθου-Γερακαρείου.
Το γεωτεμάχιο είναι άρτιο κατά παρέκκλιση και οικοδομήσιμο ως προϋφιστάμενο της 12-09-1962.
Υπηρέσια της ιδιοκτησίας δεν διέρχονται γραμμές Υψηλής Τάσης της ΔΕΗ και εντός αυτού ή σε απόσταση μικρότερη των 20μ δεν διέρχεται ρέμα.
Η ιδιοκτησία δεν εμπίπτει στις διατάξεις του Ν.1337/1983 περί εισφορών σε γη και χρήμα, βρίσκεται δε σε απόσταση μεγαλύτερη των 500μ απο την θάλασσα.
Τα όρια υπέδειξε ο ιδιοκτήτης.

Ο ΔΗΛΩΝ

ΚΩΝΣΤΑΝΤΙΝΟΣ Κ. ΦΟΥΝΤΟΠΟΥΛΟΣ
ΔΙΠΛΩΜ. ΠΟΛΙΤΙΚΟΣ ΜΗΧΑΝΙΚΟΣ
ΠΟΛΥΤΕΧΝΙΚΟΣ ΣΧΟΛΗ Π.Π.Ι. ΠΑΝΕΠΙ. ΠΑΤΡΩΝ
MSc STRUCTURAL ENGINEERING TECHNISCHE UNIVERSITEIT DELFT
ΜΕΛΟΣ Τ.Ε.Ε./ ΑΡΙΘΜΟΣ ΜΗΤΡΩΟΥ 94802
ΚΑΝΑΡΑΡΗ ΡΟΥΦΟΥ 10 - ΠΑΤΡΑ - ΤΗΛ. 2610 22 10 12
Α.Φ.Μ. 113[2]4[3]9 - Δ.Ο.Υ. Α' ΠΑΤΡΩΝ

Πάτρα, 15-12-2017

Το διάγραμμα είναι εντοιχείο στο κρατικό σύστημα συντεμένων ΕΓΣΑ ' 87.
Η εξάρτηση πραγματοποιήθηκε με GPS ΔΙΠΛΗΣ ΣΥΧΝΟΤΗΤΑΣ τύπου (TRIMBLE R10 GNSS)
χρησιμοποιώντας δεδομένα από τον σταθμό αναφοράς του Ελληνικού Συστήματος Ενιαιοποιού ΗΕ.Ρ.Ο.S:
της ΚΤΗΜΑΤΟΛΟΓΙΟ Α.Ε.

ΚΩΔΙΚΟΣ ΣΗΜΕΙΟΥ: 028 A
ΟΝΟΜΑ ΣΗΜΕΙΟΥ: ΖΑΚΥΝΘΟΣ ΖΑΚΥΝΘΟΥ
ΣΥΝΤΕΤΑΓΜΕΝΕΣ ΣΗΜΕΙΟΥ ΣΕ ΕΓΣΑ87: x = 221769.4340m y = 4180202.7490m
z = 36.1690m

0305 1

Το κτίσμα τοπογραφικού διάγραμμα αποτελείται από σελίδες
Πρωτοκόλλου Εισερχόμενων
ΠΕΡΙΦΕΡΕΙΑΚΗ ΕΝΟΤΗΤΑ ΖΑΚΥΝΘΟΥ 2018/ΕΙΣ/218
Ο ΔΗΜΟΣ ΔΑΣΟΝ
Δημήτριος Βασ. Σκαλτσογιάννης
Δασολόγος με Βαθμό Α'

ΚΩΝΣΤΑΝΤΙΝΟΣ Κ. ΦΟΥΝΤΟΠΟΥΛΟΣ
ΔΙΠΛΩΜ. ΠΟΛΙΤΙΚΟΣ ΜΗΧΑΝΙΚΟΣ
ΠΟΛΥΤΕΧΝΙΚΟΣ ΣΧΟΛΗ Π.Π.Ι. ΠΑΝΕΠΙ. ΠΑΤΡΩΝ
MSc STRUCTURAL ENGINEERING TECHNISCHE UNIVERSITEIT DELFT
ΜΕΛΟΣ Τ.Ε.Ε./ ΑΡΙΘΜΟΣ ΜΗΤΡΩΟΥ 94802
ΚΑΝΑΡΑΡΗ ΡΟΥΦΟΥ 10 - ΠΑΤΡΑ - ΤΗΛ. 2610 22 10 12
Α.Φ.Μ. 113[2]4[3]9 - Δ.Ο.Υ. Α' ΠΑΤΡΩΝ

E					
D					
C					
B					
A	ΕΠΙΚΑΙΡΟΠΟΙΗΣΗ - 1 (Εξάρτηση με GPS δικλής συχνότητας)				15.12.2017
	Πρώτη Έκδοση				20.02.2013
					ημερομηνία

ΠΕΛΑΤΗΣ
ΤΡΑΠΕΖΑ EUROBANK-ERGASIAS A.E.

ΕΡΓΟ
ΑΠΟΤΥΠΩΣΗ ΓΕΩΤΕΜΑΧΙΟΥ
ΚΥΨΕΛΗ-Δ.Ε.ΑΡΚΑΔΙΩΝ-ΔΗΜΟΣ ΖΑΚΥΝΘΟΥ

Θέση Σχεδίου
ΤΟΠΟΓΡΑΦΙΚΟ ΔΙΑΓΡΑΜΜΑ

DAIDALOS engineering
ΣΥΝΕΡΓΑΤΕΣ ΜΗΧΑΝΙΚΟΙ
Αγ. Ανδρέου 32
26334
+30 2610242700
+30 2610242700
hdaidalos@hotmail.gr
Τηλ.
Fax
Email
Δ/νση

Διάσταση: 1290x610 | κλίμακα: 1:200 | φάση: ΜΕΛΕΤΗ

Αριθμός Έργου: E643
Αριθμός Σχεδίου: / T1