Απόσπασμα χάρτη ΓΥΣ.
Κλίμακας 1 : 5000

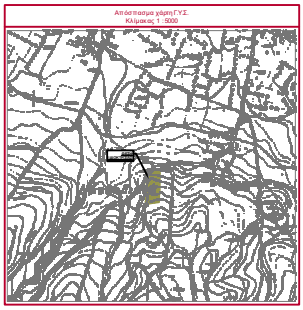

Απόσπασμα ΣΧΟΟΑΠ Δήμου Πλατανιά(χάρτης12.α)
Κλίμακας 1 : 10000

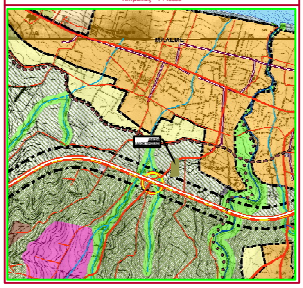

ΟΡΟΙ ΔΟΜΗΣΗΣ ΕΚΤΟΣ ΣΧΕΔΙΟΥ
Π.Δ.24/31-5-85 (Φ.ΕΚ.293Δ)
ΝΟΜΟΣ ΧΑΝΙΩΝ (ΦΕΚ 3058 Β/ 31-12-2003)

Ελάχιστο Εμβαδό : 4000,00 τ.μ
Ποσοστό κάλυψης : 10% Γενικώς.
Ελάχιστο Πρόσωπο : 25 μ. σε κεκονδηρτο δρόμο.
Σε Διεθνείς,Εθνικές,Επαρχιακές,
Δημοτικές Οδούς:45μ.
Ελάχιστο Βάθος : 50 μ.
Συντελεστής Δόμησης :0,2
Δόμηση για κατοικία:Δ= 100+(ε-750)/9 όταν 750<Ε<1200τμ.
Δ= 150+(Ε-1200)/16 ότα τ1200<Ε<2000τμ.
Δ= 200 όταν 2000<Ε<4000τμ.
Δ= 200+(Ε-4000)*0,02 όταν 4000<Ε<8000τμ.
Δ= 280+(Ε-8000)*0,01 >400 όταν Ε>8000τμ.
Μέγιστη Επιτρεπόμενη Δόμηση γεωκατοικία: 400,00τμ.
Μέγιστο Υψος : 7,50 μ. + 1,20 μ γκατζη
Απόστασεις από τα Όρια: 15,00 μ.
Αριθμός Ορόφων :2

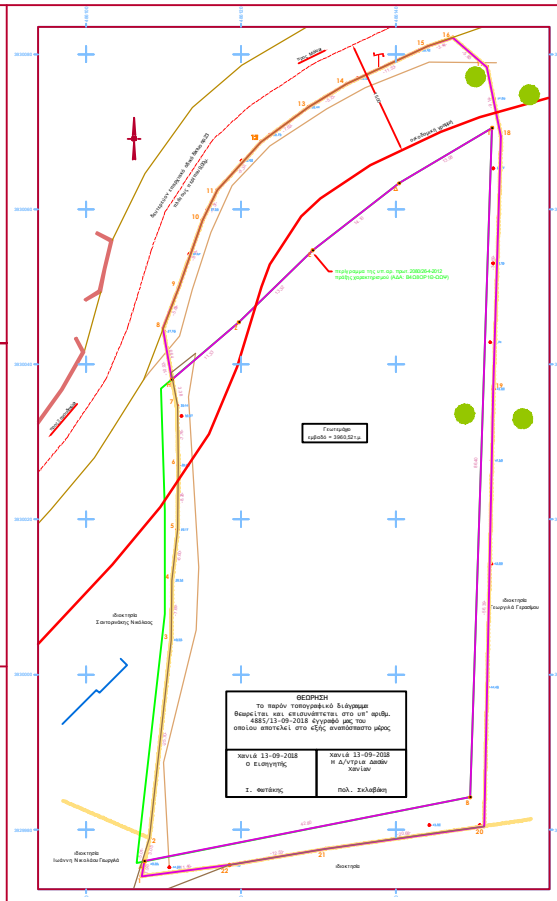

κορυφές γειτονικών

ΚΟΡΥΦΕΣ ΓΕΙΤΟΝΩΝ		ΚΟΡΥΦΕΣ ΓΕΙΤΟΝΩΝ	
Α/Α	ΕΤΣΑ 87	Α/Α	ΕΤΣΑ 87
	Χ		Χ
	Υ		Υ

Περιγράφηκε
Έχει γίνει εξάρτηση από το τριγωνομετρικό δίκτυο του Εθνικού Κτηματολογίου (HEPOS) και οι συντεταγμένες είναι σε **ΕΤΣΑ 87**

κορυφές τεμαχίου που φαίνεται γραφικώς

ΚΟΡΥΦΕΣ ΤΕΜΑΧΙΟΥ		ΚΟΡΥΦΕΣ ΤΕΜΑΧΙΟΥ	
Α/Α	ΕΤΣΑ 87	Α/Α	ΕΤΣΑ 87
	Χ		Χ
	Υ		Υ

Περιγράφηκε
Έχει γίνει εξάρτηση από το τριγωνομετρικό δίκτυο του Εθνικού Κτηματολογίου (HEPOS) και οι συντεταγμένες είναι σε **ΕΤΣΑ 87**

ΟΡΟΙ ΔΟΜΗΣΗΣ ΕΚΤΟΣ ΣΧΕΔΙΟΥ
Π.Δ.24/31-5-85 (Φ.ΕΚ.293Δ)
ΝΟΜΟΣ ΧΑΝΙΩΝ (ΦΕΚ 3058 Β/ 31-12-2003)

Κατά κανόνες:
Ελάχιστο Εμβαδό : 4000,00 τ.μ
Ποσοστό κάλυψης : 10% Γενικώς
Ελάχιστο Πρόσωπο : 25 μ. σε κεκονδηρτο δρόμο.
Σε Διεθνείς,Εθνικές,Επαρχιακές,
Δημοτικές Οδούς:45μ.
Ελάχιστο Βάθος : 50μ.
Συντελεστής Δόμησης :0,2
Κατά παράκλιση:
Τα γηπεδα που περιλαμβανονται κατά τη 17-10-1978 ημέρα δημοσίευσης τουποτά 6-10-1978 Π.Δ. (ΦΕΚ 538Δ)
Ελάχιστο πρόσωπο 25μ
Ελάχιστο βάθος40μ
Ελάχιστο εμβαδό 2000,μ2
Δόμηση για κατοικία: 200+(Ε-4000)*0,02 όταν 4000<Ε<8000τμ.
Μέγιστο Υψος : 7,50 μ. + 1,20 μ γκατζη
Αποστάσεις από τα Πλάγια Όρια : 15,00 μ γκαγηπέδα με πρόσωπο μεγαλύτερο των 45μ.
Ελάχιστη απόβαθμόσταση 15μ.
Απόσταση από άξονα δευτερεύοντος επαρχιακού δικτύου 20 μ(ΦΕΚ Α 180/15-07-1999)
Αριθμός Ορόφων :2

Εμβαδομετρήσεις

1. Εμβαδόν γεωτεμαχίου (1,2,3,....21,22,1) = 3.960,52τ.μ.
2. Τμήμα για το οποίο αιτείται χαρακτηρισμός απότο Δασαρχείο
(1,Α,Β,Γ,Δ,Ε,Ζ,Η,8,9,10,....,20,21,22,1)=652,18τ.μ.

ΥΠΟΜΝΗΜΑ

1. Στο παρόν τοπογραφικό διάγραμμα απεικονίζεται γεωτεμάχιο, το οποίο βρίσκεται στην τοπική κοινότητα Μάλαμα της **Δημοτικής Ενότητας Πλατανιά** του **Δήμου Πλατανιά**.
2. Περιγράφεται με τα σημεία **1,2,3,....21,22,1** και έχει εμβαδόν **3.960,52** τ.μ. Το μήκη των πλευρών και το εμβαδόν υπολογίστηκαν βάση των συντεταγμένων των κορυφών.
3. Η θέση τα όρια και οι γεωτεχνικές ιδιαιτερότητες του παραπάνω γεωτεμαχίου αποδείχθηκαν από τον εργοδότη, ο οποίος φέρει και τη νομική ευθύνη για την ορθότητά τους.
4. Το ακίνητο δεν υπόκειται στις διατάξεις του Ν. 2308 / 95 "περί κτηματογράφησης για την δημιουργία του Εθνικού Κτηματολογίου".
5. Δεν βρίσκεται σε περιοχή Natura 2000.
6. Βρίσκεται **εκτός** της παραθαλάσσιας περιοχής Νομού Χανίων (V Μεταγραφές) σύμφωνα με την Υ.Α. Φ.10/2/5982 της 21-12-99 (Φ.Ε.Κ. 836Β/28-12-00), **εκτός** της επιπρόσθετης περιοχής της 115ΠΒ και **εκτός** της επιπρόσθετης Ζώνης Νεωτικού Ορίμου Σούδας Π.Δ. 165/02 της 13/6/02 (ΦΕΚ150Α/28-06-02).
7. Βρίσκεται **εκτός** Ζώνων Προστασίας των αρχαιολογικών χώρων του Νομού Χανίων.
8. Βρίσκεται **εκτός** του Σχεδίου Χωρικής και Οικιακής Ανάπτυξης Πόλης (ΣΧΟΟΑΠ) Δήμου Πλατανιά Νομού Χανίων που εγκρίθηκε σύμφωνα με την υπ'αρ. 5238/Β-10-2007 (ΦΕΚ 472/22-10-2007) απόφαση Γενικού Γραμματέα Περιφέρειας. Το παραπάνω βρίσκεται εντός περιοχής «Ιερά & παραμυρικού δάσμος (ΠΕΠΔ (Γ) στην περιοχή γεωγραφικής βάσεως του ΒΟΑΚ).
9. Βρίσκεται εντός της Ζώνης των 150μ. από τον άκρο δημοσιεύς οδού και ως εκ τούτου σύμφωνα με το άρθρο 51, περ. 11 του Ν.4178/2013, επιτρέπεται, κατά παράλειψη από κάθε άλλη διάταξη η χορήγηση άγκυρας δόμησης και άδειας δόμησης.
10. Εντός του γηπέδου και κατά μήκος του προσώπου του υπάρχουν δένδρα.
11. Πριν από οποιαδήποτε χρήση του παρόντος και για εξασφάλιση της πλήρης αξιοποίησης του ακινήτου , απαιτείται έγκριση από το Δασαρχείο Χανίων.

Οι συντεταγμένες που αναφέρονται στο τοπογραφικό Διάγραμμα είναι στο Ελληνικό Γεωδαιτικό Σύστημα αναφοράς 1987 (Ε.Γ.Σ.Α.'87). Η εξάρτηση από το Ε.Γ.Σ.Α.'87 πραγματοποιήθηκε μετά απ' σύνολο 180 παρατηρήσεων με RTK ανάντες χρήση του σταθμού 083Α (x=512787,074, y=5319434,553) του δικτύου HEPOS.
Για τις εργασίες χρησιμοποιήθηκε ο ακόλουθος γεωδαιτικός εξοπλισμός
- GPS L1/L2 RTK GNSS τύπου Trimble R8 Gnss
- Ρομποτικός γεωδαιτικός σταθμός γωνιακής ακρίβειας 3'' τύπου Trimble S6 Robotic DR300+

ΔΗΛΩΣΗ Ν.65/17

Το γεωτεμάχιο απο σημεία **1,2,3,....21,22,1** εμβαδού **3.960,52** τ.μ. βρίσκει στην θέση "Πλάτανος", τοπική κοινότητα Μάλαμα της Δημοτικής Ενότητας Πλατανιά Πλατανιά. Βρίσκει τα **εκτός** του οικισμού και του σχεδίου πόλεως "Μάλαμα" και είναι **εκτός παραλιακής ζώνης και οικοδομήσιμο** εφόσον είναι προγενεστέρων της 17-10-1978 ημέρα δημοσιεύσεως του από 6-10-1978 Π.Δ. (ΦΕΚ 538Δ) με την προσθήκη σε δένεν μπόσο από νόμο περί δασών οργανώσεων και λοιπών περιορισμών.
Απο το γεωμορφο δεν διέρχονται γραμμές υψηλής τάσης της Δ.Ε.Η.
Δεν διέρχεται αρχαία γεωτεκνικό σχήμα, μέχρι ενός προγεγονότος της 1923.
Δεν υπάρχει στις διατάξεις του Ν 1337/83 περί εκαιρεσεως σε γη και χρήμα.
Απέχει από την θάλασσα απόσταση μεγαλύτερη από 800μ.

Χανιά Ιανουάριος 2018

Ο Βεβαιών Μηχανικός

Τεχνικό Γραφείο
Χαράλαμπου Μιχ. Ακρίβα
Δ/νση: Αγρονόμος & Τοπογράφος Μηχανικός Ελ. Μεσσήβαλι/Πλατανιάς

νιάρχου 7 Τηλ.- Φαξ: 2825055550
χανιά, Τ.Κ.73134 Κιν/τηλ: 6977586220
e-mail: akr1xan@yahoo.gr

Εργοδότης : **Χρηστοφής Εμμανουήλ του Νικολάου**

Εργο : **Αποτύπωση γεωτεμαχίου για συμβολαιογραφική χρήση**

Θέση Εργου : **"Πλάτανος" εκτός οικισμών και σχεδίου πόλεως "Μάλαμα" Δ.Ε. Πλατανιά του Δήμου Πλατανιά Περιφερ. Ενότητα Χανίων -Περιφέρεια Κρήτης**

Μελετητής : **Χαράλαμπος Μιχ Ακρίβας Δ/κός Αγρ. Τοπογράφος Μηχανικός**

Είδος Σχεδίου : **Τοπογραφικό Διάγραμμα**

Αριθμ. Σχεδίου : **Τ1**

Κλίμακα : **1:200** | Προέκτασης : | Χρόνος Μελέτης : Ιανουάριος 2018

Υπογραφή - Σφραγίδα

Ελέγχος-Θεώρηση Υπηρεσίας