ΑΠΟΣΠΑΣΜΑ ΟΡΘ/ΡΤΗ Υ.Γ. ΚΛΙΜ. 1/5000 ΑΡ.Φ. 400206
ΙΔΙΟΚΤΗΣΙΑ ΜΑΡΙΑΣ ΣΥΖ. ΣΑΒΒΑ ΑΣΛΑΝΗ

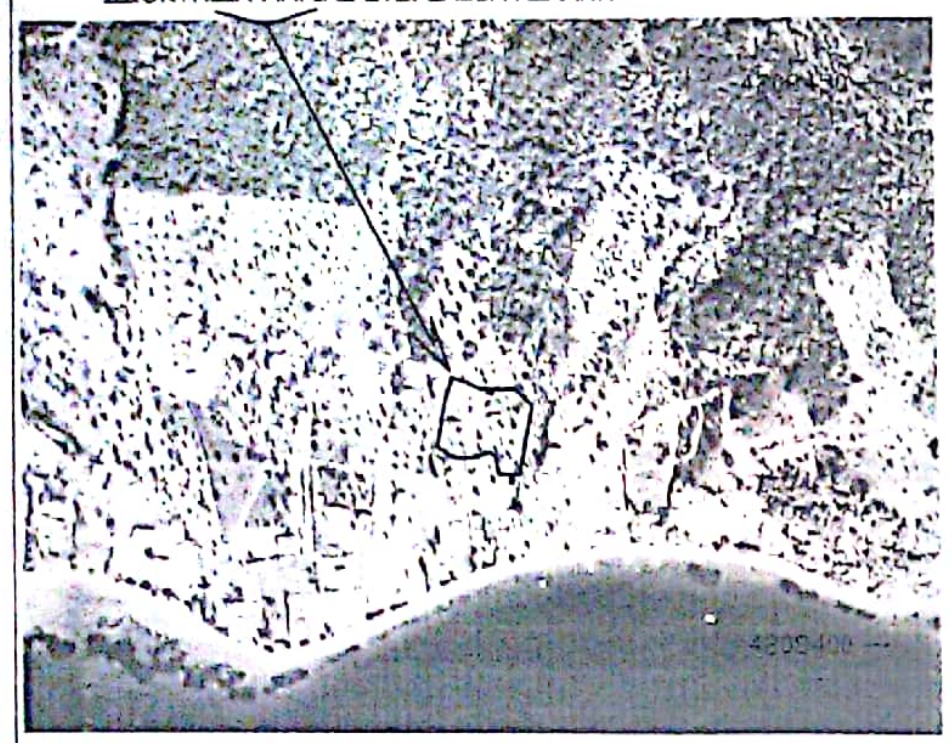

Δήλωση Ορίων
Όρια και λοιπά στοιχεία υπέδειξε ο ιδιοκτήτης του εμφανιζόμενου αγροτεμαχίου.
Ο Ιδιοκτήτης

Ανήκει στην ... υπ. αρ. 194883/12.9.18
... του Δασαρχείου
12/09/2018

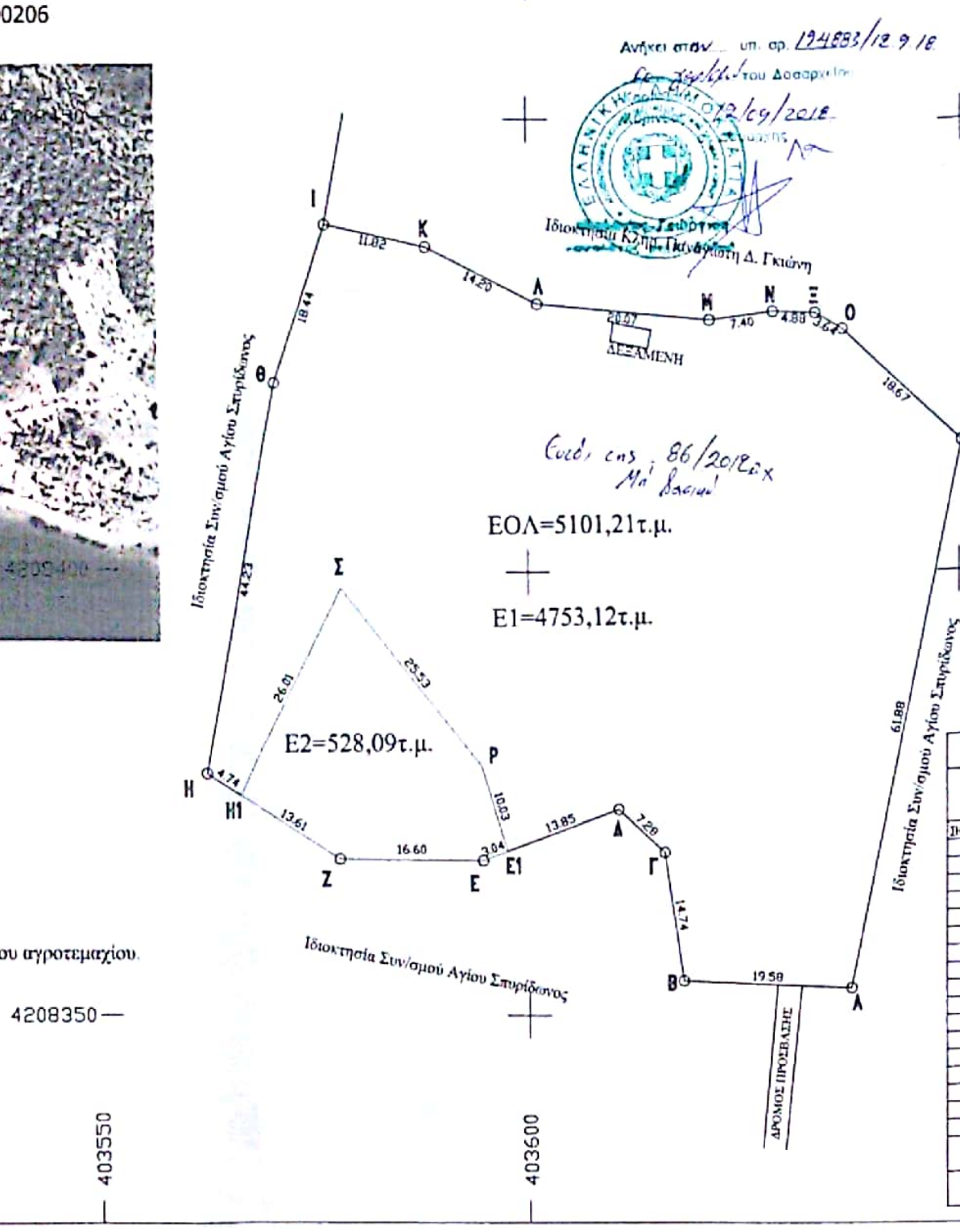
Ιδιοκτησία Κληρ. Γκιώνη Δ. Γκιώνη
Ι
Κ
Λ
Μ
Ν
Ξ
Ο
Π
Θ
Η
Η1
Σ
Ρ
Ζ
Ε
Ε1
Δ
Γ
Β
Α
11.82
14.20
20.07
7.40
4.88
3.64
18.67
18.44
44.22
61.88
26.01
25.53
4.74
13.61
16.60
10.63
3.04
13.85
7.28
14.74
19.58
ΔΕΞΑΜΕΝΗ
Ιδιοκτησία Συν/σμού Αγίου Σπυρίδωνος
Ιδιοκτησία Συν/σμού Αγίου Σπυρίδωνος
Ιδιοκτησία Συν/σμού Αγίου Σπυρίδωνος
ΔΡΟΜΟΣ ΠΡΟΣΒΑΣΗΣ
4208350
403550
403600

Εντός της 86/2018 ... Μη δασική

ΕΟΛ=5101,21τ.μ.

Ε1=4753,12τ.μ.

Ε2=528,09τ.μ.

ΣΗΜΕΙΟ	X	Y
Η1	403566.44	4208374.86
Ε1	403597.46	4208368.64
Ρ	403594.51	4208378.23
Σ	403578.35	4208397.99

ΕΜΒΑΔΟΜΕΤΡΗΣΗ ΓΗΠΕΔΟΥ

Με τη βοήθεια των ορθογωνικών συντεταγμένων των κορυφών του

ΣΗΜΕΙΟ	X	Y	ΜΗΚΟΣ
Α	403637.67	4208353.18	19.58
Β	403618.11	4208354.00	14.74
Γ	403615.90	4208368.58	7.28
Δ	403610.46	4208373.43	15.89
Ε	403594.61	4208367.59	16.60
Ζ	403578.01	4208367.69	18.34
Η	403562.42	4208377.35	44.22
Θ	403570.81	4208420.78	18.44
Ι	403576.81	4208438.21	11.82
Κ	403588.37	4208435.71	14.20
Λ	403601.18	4208429.59	20.07
Μ	403621.19	4208428.06	7.40
Ν	403628.52	4208429.05	4.88
Ξ	403633.40	4208428.94	3.64
Ο	403636.56	4208427.14	18.67
Π	403650.20	4208414.39	62.48
Α	403637.67	4208353.18	

Ε=1/2 Σ(Xι + Xι+1)(Ψι − Ψι+1)

Ε = 5101.22 μ2

ΔΗΛΩΣΗ Ν.651/77
Το παρών αγροτεμάχιο με στοιχεία Α,Β,Γ, Δ, Ε, Ζ, Η, Θ, Ι, Κ, Λ, Μ, Ν, Ξ, Ο, Π, Α. εκτάσεως 5101,21 τ.μ. βρίσκεται εκτός σχεδίου και εκτός ζώνης των 500μ.
Είναι άρτιο και οικοδομήσιμο σύμφωνα με τις ισχύουσες πολεοδομικές διατάξεις της περιοχής ΦΕΚ. 270Δ/85.
Το παραπάνω αγροτεμάχιο δεν υπάγεται στις διατάξεις του Ν.1337/1983 και δεν οφείλει εισφορά σε γή και χρήμα.
Απόσταση από Θάλασσα 200μ.
Απόσταση από τα όρια οικισμού > 500μ.
Το παραπάνω αγροτεμάχιο προέρχεται από συνένωση δύο αγροτεμαχίων με την 1580/29-01-1990 πράξη συνένωσης του συμβολαιογράφου Ρομπόκου Αντώνη.
Ο Συντάξας Μηχανικός

ΤΟΠΟΓΡΑΦΙΚΟ ΔΙΑΓΡΑΜΜΑ

ΙΔΙΟΚΤΗΣΙΑΣ

ΜΑΡΙΑΣ ΣΥΖΥΓΟΣ ΣΑΒΒΑ ΑΣΛΑΝΗ

ΘΕΣΗ : ΣΚΑΛΩΜΑ - ΛΑΧΤΑΓΑ
ΔΗΜΟΥ ΛΟΥΤΡΑΚΙΟΥ- ΑΓΙΩΝ ΘΕΟΔΩΡΩΝ

Ε= 5101,21τ.μ.

Κλίμακα 1:500

ΚΟΡΙΝΘΟΣ 03/03/2011
Ο ΜΗΧΑΝΙΚΟΣ

ΑΠΟΣΠΑΣΜΑ ΟΡΘ/ΡΤΗ Υ.Γ. ΚΛΙΜ. 1/5000 ΑΡ.Φ. 400206
ΙΔΙΟΚΤΗΣΙΑ ΜΑΡΙΑΣ ΣΥΖ. ΣΑΒΒΑ ΑΣΛΑΝΗ

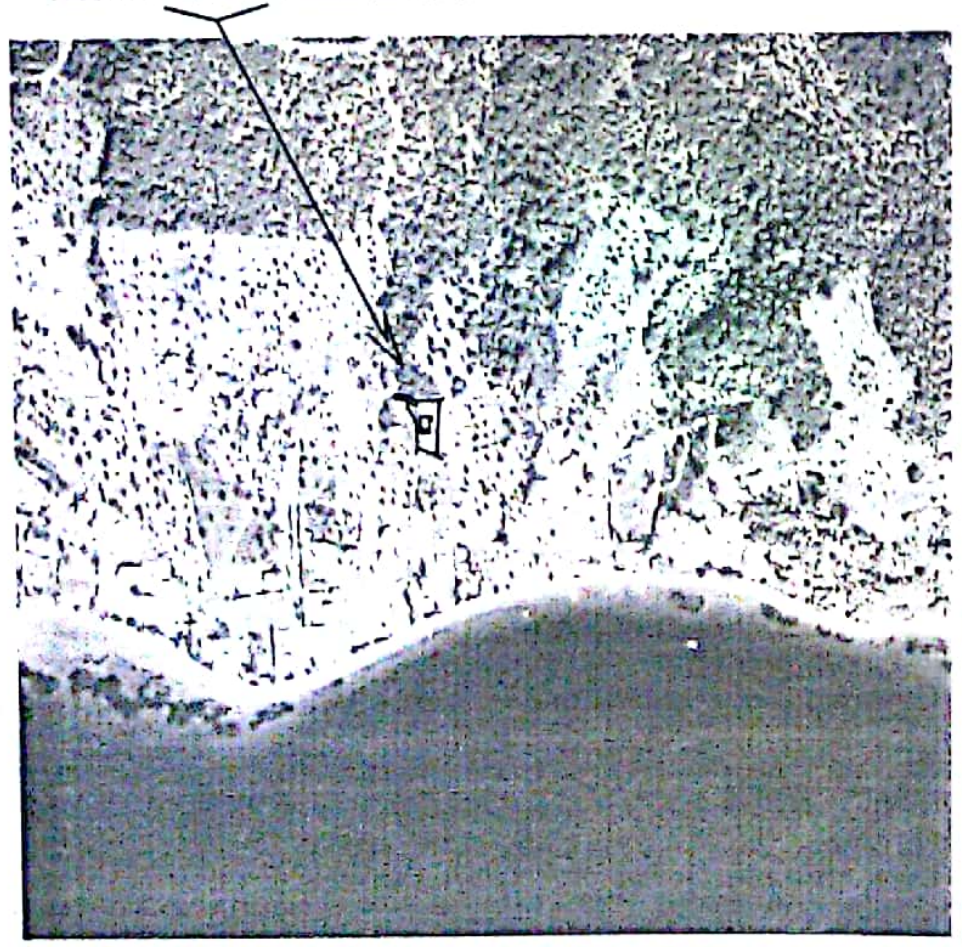

Δήλωση Ορίων
Όρια και λοιπά στοιχεία υπέδειξε ο ιδιοκτήτης του εμφανιζόμενου αγροτεμαχίου.
Ο Ιδιοκτήτης

... υπ. αρ. 194883/12.9.18
... του Δασαρχείου
12/09/2018

ΕΜΒΑΔΟΜΕΤΡΗΣΗ ΓΗΠΕΔΟΥ ΟΛΙΚΟΥ

Με τη βοήθεια των ορθογωνικών συντεταγμένων των κορυφών του

ΣΗΜΕΙΟ	X	Y	ΜΗΚΟΣ
Α	403431.17	4208324.20	5.08
Β	403436.24	4208324.59	15.68
Γ	403451.91	4208325.08	17.79
Δ	403450.70	4208307.33	32.09
Ε	403449.50	4208275.26	4.13
Ζ	403446.00	4208277.46	2.83
Η	403443.19	4208277.75	12.28
Θ	403431.76	4208282.25	10.07
Ι	403430.97	4208292.29	10.85
Κ	403430.59	4208303.13	6.55
Λ	403428.45	4208309.32	8.92
Μ	403423.79	4208316.93	3.32
Ν	403422.53	4208320.00	4.33
Ξ	403422.73	4208324.32	3.53
Ο	403425.94	4208322.86	2.41
Π	403427.94	4208321.51	0.70
Ρ	403428.42	4208321.00	2.51
Σ	403430.93	4208320.83	3.38
Α	403431.17	4208324.20	

Ε=1/2 Σ(Xι + Xι+1)(Ψι − Ψι+1)

Ε = 983.78 μ2

ΕΜΒΑΔΟΜΕΤΡΗΣΗ ΓΗΠΕΔΟΥ Ε2

Με τη βοήθεια των ορθογωνικών συντεταγμένων των κορυφών του

ΣΗΜΕΙΟ	X	Y	ΜΗΚΟΣ
Ζ	403446.00	4208277.46	4.13
Ε	403449.50	4208275.26	32.09
Δ	403450.70	4208307.33	16.57
Τ	403451.83	4208323.87	9.16
Υ	403442.83	4208322.15	44.76
Φ	403445.77	4208277.49	0.23
Ζ	403446.00	4208277.46	

Ε=1/2 Σ(Xι + Xι+1)(Ψι − Ψι+1)

Ε = 288.16 μ2

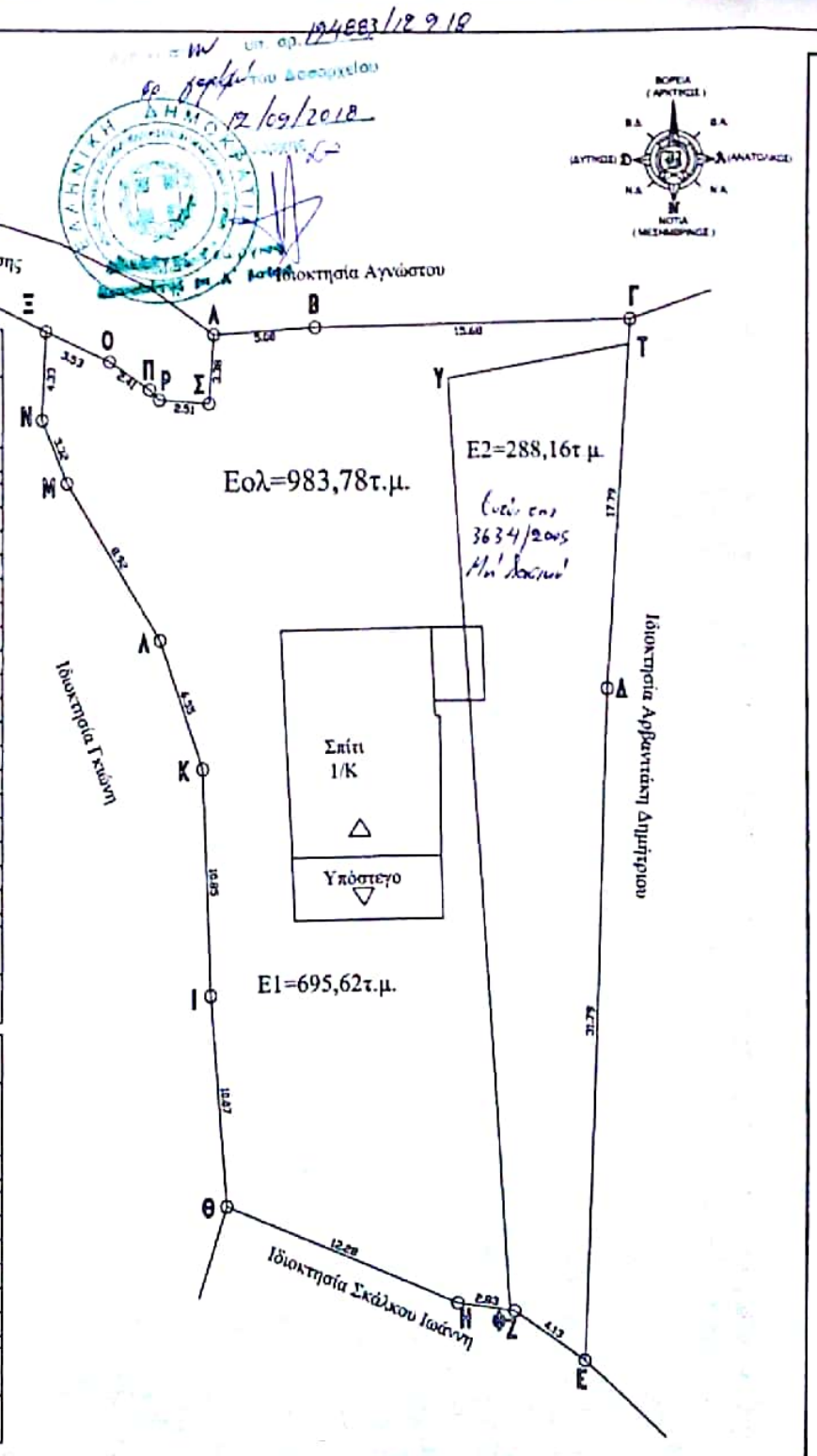
Δρόμος πρόσβασης
Ιδιοκτησία Αγνώστου
Ξ
Ο
Π
Ρ
Σ
Α
Β
Γ
Τ
Υ
Ν
Μ
Λ
Κ
Ι
Θ
Η
Φ
Ζ
Ε
Δ
5.08
15.68
3.38
2.51
4.33
3.53
17.79
Ιδιοκτησία Γκιώνη
Σπίτι
1/Κ
Υπόστεγο
Ιδιοκτησία Αρβανιτάκη Δημήτριου
Ιδιοκτησία Σκάλκου Ιωάννη
31.79
4.13

Εολ=983,78τ.μ.

Ε1=695,62τ.μ.

Ε2=288,16τ.μ.

Εντός της 3634/2005 Μη δασική

ΤΟΠΟΓΡΑΦΙΚΟ ΔΙΑΓΡΑΜΜΑ

ΙΔΙΟΚΤΗΣΙΑΣ

ΜΑΡΙΑΣ ΣΥΖΥΓΟΣ ΣΑΒΒΑ ΑΣΛΑΝΗ

ΘΕΣΗ : ΣΚΑΛΩΜΑ - ΛΑΧΤΑΓΑ
ΔΗΜΟΥ ΛΟΥΤΡΑΚΙΟΥ- ΑΓΙΩΝ ΘΕΟΔΩΡΩΝ

Ε= 983,78τ.μ.

Κλίμακα 1:250

ΚΟΡΙΝΘΟΣ 03/03/2011
Ο ΜΗΧΑΝΙΚΟΣ

Scanned by CamScanner