








ΦΥΛΛΟ 1
 ΤΟΠΟΓΡΑΦΙΚΟ ΔΙΑΓΡΑΜΜΑ ΧΑΡΑΚΤΗΡΙΣΤΙΚΟΥ ΕΠΥΡΤΕΡΩΝ ΕΚΤΑΣΕΩΝ ΣΤΗΝ Τ.Κ. ΣΑΓΓΑΔΑΣ, κωδ. Τ.Κ. ΔΕΠΡΟΚΚΛΗΣΟΥ, ΔΗΜΟΥ ΦΙΛΑΤΩΝ
 ΚΑΙΜΑΚΑ 1: 5000



ΥΠΟΜΕΤΡΙΑ

-  Μη δασική εκτάσεις (άρθρ. 3 παρ. 2 του Ν. 998/79 (σχετ. - διοδολογήματα), που δεν εμπίπτουν στην δασική νομοθεσία
-  κερταροδασικές εκτάσεις (πρώην της ταρπιτικής, δε της παρ. 5 του άρθρου 3 του Ν. 998/79 ως και ως προς υπαγωγής στην παρ. 6 του άρθρ. 3 του Ν. 998/79, μη εμπίπτουσες στις παραδοσιακές διατάξεις της δασικής νομοθεσίας
-  μη δασικές χαρακτηριστικές εκτάσεις, κατά την έννοια της παρ. 6β του άρθρου 3 του Ν. 998/79 ως προς, μη υπαγωγής στις διατάξεις της δασικής νομοθεσίας, κατά τα περιλαμβανόμενα παρ. 5α του άρθρου 3 του Ν. 998/79 ως προς
-  κερταροδασική της παρ. 5α άρθρ. 3 του Ν. 998/79, τόσο ως αποκομμένη έκταση στην παρ. 6, άρθρ. 3 του Ν. 998/79 και δεν εμπίπτει στη δασική νομοθεσία
-  μη δασικές χαρακτηριστικές εκτάσεις, που εμπίπτει στην παρ. 5 του άρθρου 3 του Ν. 998/79 ως προς
-  Δομοκτίσματα, που έχουν υποστεί αλλαγή με ημερομηνία ημερ. υποστήριξης
-  εκτάσεις που εμπίπτουν στην δασική νομοθεσία

ΗΓΟΥΜΕΝΑΤΑ ΟΚΤΩΒΡΙΟΣ 2018
 ΟΥΔΥΝΤΑΚΤΕΣ

ΣΠΥΡΟΣ ΜΠΕΚΙ
 ΔΑΣΟΛΟΓΟΣ ΜΕ Α. ΒΑΘΜΟ

ΜΑΡΙΑ ΜΟΥΣΟΥ
 ΔΑΣΟΛΟΓΟΣ ΜΕ Α. ΒΑΘΜΟ