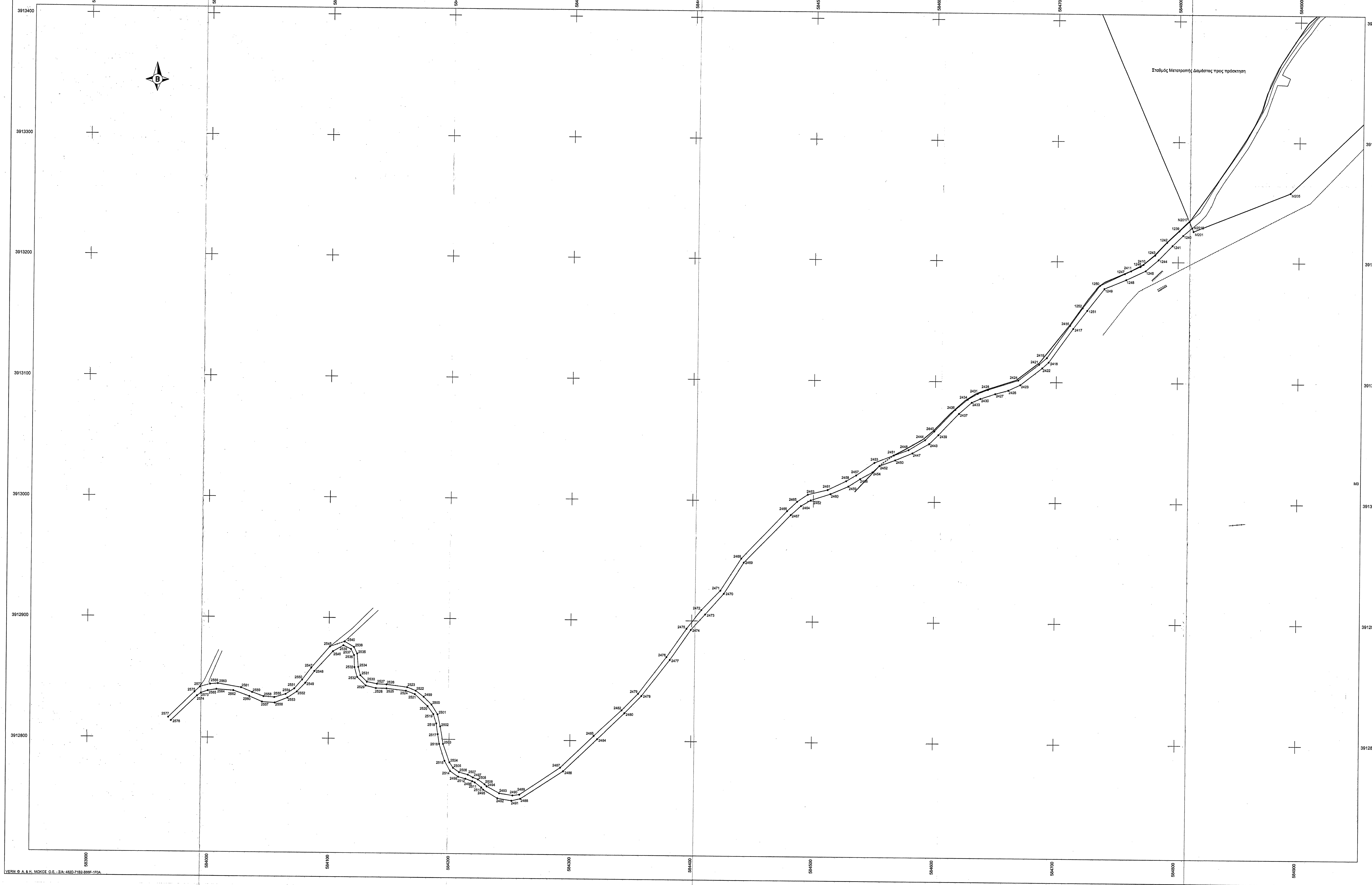

Συντεταγμένες ορίων (ΕΓΣΑ'87)								
Σημείο	X (m)	Y (m)	Σημείο	X (m)	Y (m)	Σημείο	X (m)	Y (m)
1239	584800.814	3913225.997	1240	584803.879	3913222.229	1241	584795.120	3913213.655
1242	584790.720	3913216.429	1243	584780.850	3913205.833	1244	584783.740	3913201.860
1245	584773.176	3913192.691	1246	584768.792	3913196.183	1247	584756.005	3913190.197
1248	584757.125	3913185.146	1249	584739.232	3913177.627	1250	584735.665	3913180.282
1251	584725.096	3913159.605	1252	584721.334	3913161.733	2410	584771.305	3913197.969
2411	584761.059	3913192.533	2416	584711.029	3913147.110	2417	584713.565	3913144.509
2418	584693.498	3913116.521	2419	584692.010	3913120.226	2421	584685.688	3913114.675
2422	584688.235	3913111.650	2423	584670.295	3913097.622	2424	584668.557	3913101.447
2426	584660.420	3913092.911	2427	584649.631	3913089.982	2428	584643.495	3913093.430
2430	584637.319	3913085.896	2431	584635.110	3913090.141	2433	584630.261	3913082.711
2434	584626.964	3913085.295	2436	584616.839	3913076.772	2437	584619.850	3913073.387
2439	584602.740	3913055.614	2440	584599.357	3913058.694	2443	584595.264	3913048.166
2444	584591.711	3913051.325	2447	584581.403	3913040.310	2448	584578.176	3913042.940
2450	584567.258	3913034.354	2451	584566.095	3913038.453	2452	584554.393	3913029.615
2453	584550.118	3913032.163	2454	584548.567	3913024.283	2456	584538.459	3913018.626
2457	584535.126	3913021.647	2458	584526.908	3913016.802	2459	584528.736	3913012.330
2460	584514.119	3913005.947	2461	584511.722	3913009.379	2462	584497.749	3913000.652
2463	584495.364	3913005.358	2464	584489.726	3912995.839	2465	584486.443	3912999.417
2466	584478.262	3912991.628	2467	584481.283	3912988.359	2468	584440.664	3912951.989
2469	584442.777	3912948.612	2470	584426.552	3912922.776	2471	584423.662	3912925.362
2472	584408.063	3912908.977	2473	584411.241	3912905.323	2474	584399.263	3912892.501
2475	584395.677	3912893.427	2476	584379.187	3912869.733	2477	584382.020	3912867.457
2478	584358.754	3912837.306	2479	584356.044	3912839.162	2480	584344.992	3912822.925
2482	584342.594	3912825.272	2484	584322.483	3912801.278	2485	584319.669	3912804.042
2486	584294.499	3912774.528	2487	584292.056	3912777.491	2488	584259.297	3912751.361
2489	584258.494	3912754.782	2490	584252.943	3912754.065	2491	584252.012	3912749.667
2492	584240.533	3912751.572	2493	584241.975	3912755.782	2494	584231.467	3912761.474
2495	584228.695	3912758.548	2496	584219.504	3912765.515	2497	584220.100	3912768.674
2498	584207.895	3912769.142	2499	584178.715	3912834.953	2500	584185.132	3912828.560
2501	584190.240	3912820.443	2502	584192.542	3912810.489	2503	584194.917	3912796.186
2504	584200.454	3912781.037	2505	584203.529	3912776.504	2506	584208.538	3912772.933
2507	584215.888	3912770.900	2508	584224.243	3912767.070	2509	584229.798	3912763.042
2510	584227.064	3912760.402	2511	584221.624	3912764.505	2512	584213.899	3912767.484
2514	584201.133	3912773.767	2515	584196.252	3912782.180	2516	584191.684	3912796.146
2517	584190.418	3912804.161	2518	584189.235	3912812.963	2519	584186.756	3912820.609
2520	584181.975	3912827.176	2521	584171.292	3912837.083	2522	584172.047	3912839.962
2523	584164.825	3912842.789	2524	584163.864	3912839.833	2525	584147.642	3912841.665
2526	584147.669	3912844.943	2527	584139.818	3912845.405	2528	584138.980	3912841.796
2529	584130.554	3912843.870	2530	584131.568	3912847.030	2531	584126.150	3912852.361
2532	584123.412	3912850.938	2533	584121.167	3912859.043	2534	584124.294	3912859.256
2535	584123.317	3912870.374	2536	584120.776	3912869.047	2537	584118.220	3912874.024
2538	584120.668	3912875.719	2539	584111.866	3912877.026	2540	584112.834	3912880.251
2545	584100.722	3912876.048	2546	584103.229	3912872.058	2547	584085.424	3912858.271
2548	584088.131	3912855.486	2549	584080.535	3912845.583	2550	584077.937	3912848.302
2551	584071.534	3912840.896	2552	584073.615	3912838.352	2553	584065.861	3912833.198
2554	584064.309	3912836.225	2555	584054.969	3912833.569	2556	584055.320	3912829.009
2557	584044.860	3912829.650	2558	584046.015	3912834.213	2559	584036.630	3912837.583
2560	584034.340	3912834.171	2561	584027.405	3912841.403	2562	584021.058	3912838.921
2563	584008.252	3912844.657	2564	584007.031	3912839.857	2565	583999.894	3912838.697
2566	584001.811	3912844.125	2572	583993.224	3912841.729	2573	583994.195	3912836.684
2574	583990.899	3912834.328	2575	583988.803	3912837.550	2576	583969.432	3912813.664
2577	583967.129	3912816.426	M201	584812.691	3913225.639	M202	584705.804	3913474.854
M203	585061.510	3913807.207	M204	585247.677	3913602.380	M205	584892.642	3913257.985
N2016	584811.436	3913228.566	N2017	584809.181	3913233.824			

Δρόμος, Σημ.: 156, Ε= 4.540,25 τ.μ.											
N2016	1240	1241	1244	1245	1248	1249	1251	2417	2418	2422	2423
2426	2427	2430	2433	2437	2439	2443	2447	2450	2452	2454	2456
2459	2460	2462	2464	2467	2469	2470	2473	2474	2477	2478	2480
2484	2486	2488	2491	2492	2495	2510	2511	2496	2512	2498	2514
2515	2516	2517	2518	2519	2520	2521	2524	2525	2528	2529	2532
2533	2536	2537	2539	2546	2548	2549	2552	2553	2556	2557	2560
2562	2564	2565	2573	2574	2576	2577	2575	2572	2566	2563	2561
2559	2558	2555	2554	2551	2550	2547	2545	2540	2538	2535	2534
2531	2530	2527	2526	2523	2522	2499	2500	2501	2502	2503	2504
2505	2506	2507	2497	2508	2509	2494	2493	2490	2489	2487	2485
2482	2479	2476	2475	2472	2471	2468	2466	2465	2463	2461	2458
2457	2453	2451	2448	2444	2440	2436	2434	2431	2428	2424	2421
2419	2416	1252	1250	1247	2411	1246	2410	1243	1242	1239	N2017

ΥΠΟΜΝΗΜΑ

όριο Σταθμού Μετατροπής προς πρόσκτηση

δρόμος

ΦΥΛΛΟ ΧΑΡΤΗ Γ.Υ.Σ. 1:50.000

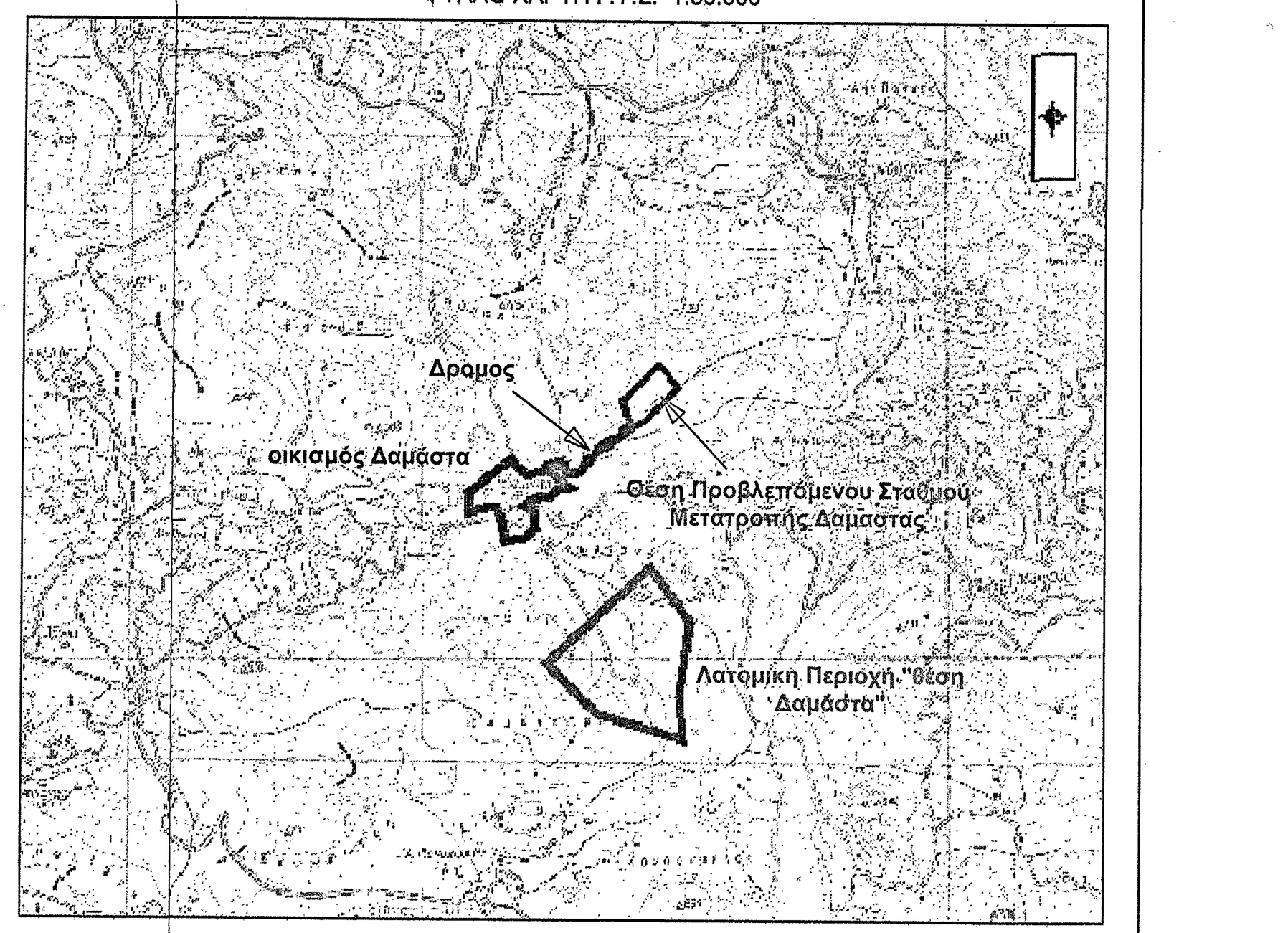

ΣΤΟΙΧΕΙΑ ΔΡΟΜΟΥ

Ο Δρόμος με στοιχεία (N2016-1240-1241-1244-1245-1248-1249-1251-2417-2418-2422-2423-2426-2427-2430-2433-2437-2439-2443-2447-2450-2452-2454-2456-2459-2460-2462-2464-2467-2469-2470-2473-2474-2477-2478-2480-2484-2486-2488-2491-2492-2495-2510-2511-2496-2512-2498-2514-2515-2516-2517-2518-2519-2520-2521-2524-2525-2528-2529-2532-2533-2536-2537-2539-2546-2548-2549-2552-2553-2556-2557-2560-2562-2564-2565-2573-2574-2576-2577-2575-2572-2566-2563-2561-2559-2558-2555-2554-2551-2550-2547-2545-2540-2538-2535-2534-2531-2530-2527-2526-2523-2522-2499-2500-2501-2502-2503-2504-2505-2506-2507-2497-2508-2509-2494-2493-2490-2489-2487-2485-2482-2479-2476-2475-2472-2471-2468-2466-2465-2463-2461-2458-2457-2453-2451-2448-2444-2440-2436-2434-2431-2428-2424-2421-2419-2416-1252-1250-1247-2411-1246-2410-1243-1242-1239-N2017-N2016), βρίσκεται στη Τοπική Κοινότητα Τυλισού, Δήμου Μαλεβιζίου, Περιφερειακή Ενότητα Ηρακλείου, Περιφέρεια Κρήτης

ΕΜΒΑΔΟΝ ΔΡΟΜΟΥ:

Ε (N2016-1240-1241-1244-1245-1248-1249-1251-2417-2418-2422-2423-2426-2427-2430-2433-2437-2439-2443-2447-2450-2452-2454-2456-2459-2460-2462-2464-2467-2469-2470-2473-2474-2477-2478-2480-2484-2486-2488-2491-2492-2495-2510-2511-2496-2512-2498-2514-2515-2516-2517-2518-2519-2520-2521-2524-2525-2528-2529-2532-2533-2536-2537-2539-2546-2548-2549-2552-2553-2556-2557-2560-2562-2564-2565-2573-2574-2576-2577-2575-2572-2566-2563-2561-2559-2558-2555-2554-2551-2550-2547-2545-2540-2538-2535-2534-2531-2530-2527-2526-2523-2522-2499-2500-2501-2502-2503-2504-2505-2506-2507-2497-2508-2509-2494-2493-2490-2489-2487-2485-2482-2479-2476-2475-2472-2471-2468-2466-2465-2463-2461-2458-2457-2453-2451-2448-2444-2440-2436-2434-2431-2428-2424-2421-2419-2416-1252-1250-1247-2411-1246-2410-1243-1242-1239-N2017-N2016) = 4.540,25 τ.μ.

ΚΩΝ/ΝΑ ΒΡΕΤΤΑΚΗ
ΤΟΠΟΓΡΑΦΟΣ ΜΗΧΑΝΙΚΟΣ Τ.Ε.

ΑΠΟΣΠΑΣΜΑ ΦΥΛΛΟΥ ΧΑΡΤΗ Γ.Υ.Σ. 1:5.000

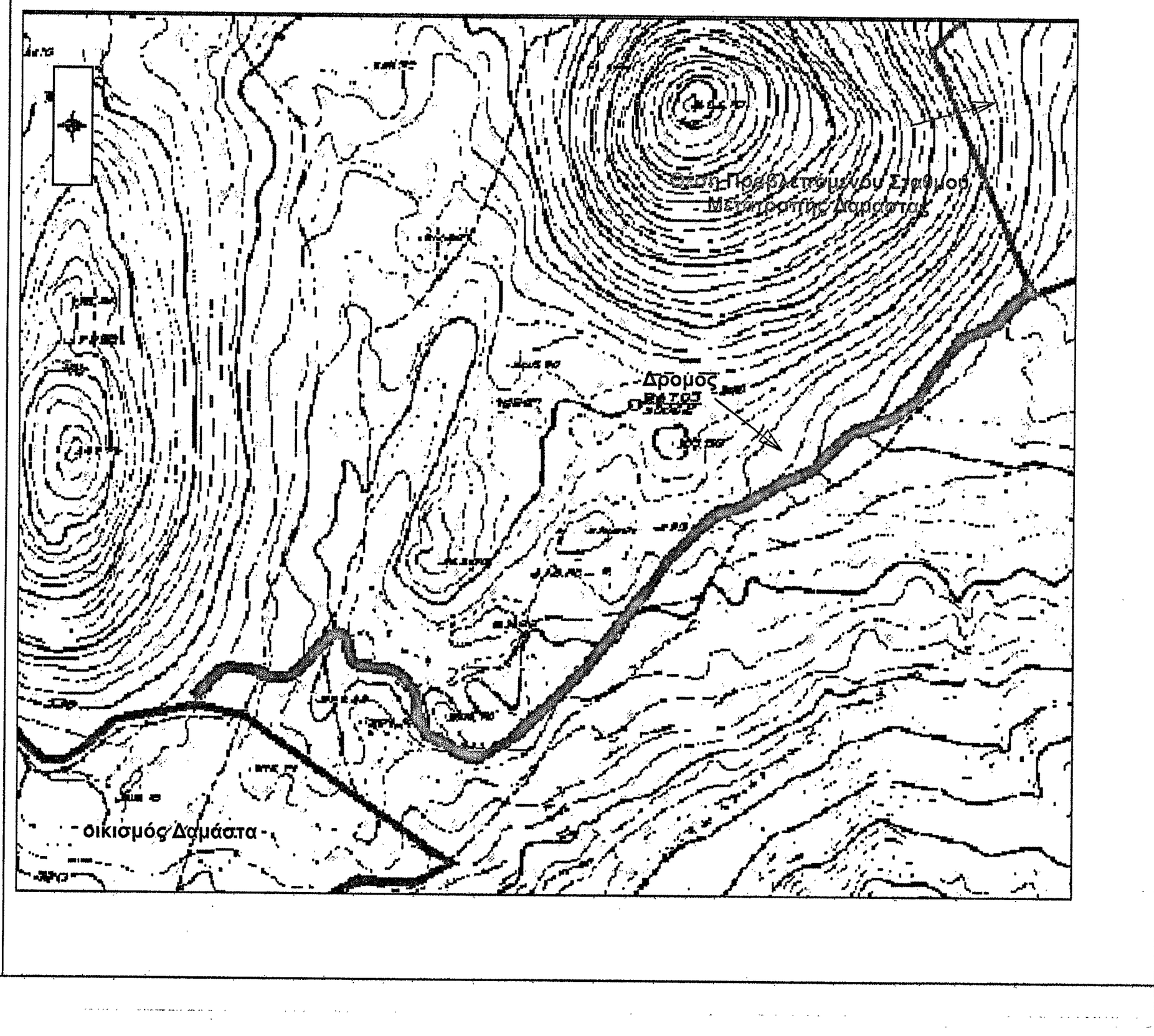

7281/17.09.2018

17.09.2018

Ο Δ/ντής Δασών

ΓΕΩΡΓΙΟΣ ΠΑΠΑΔΟΠΟΥΛΟΣ
ΔΑΣΟΛΟΓΟΣ

Α/Α	ΠΕΡΙΓΡΑΦΗ	ΣΧΕΔ.	ΜΕΛΕΤ.	ΕΛΕΓΧ.	ΕΓΚΡΙΘ.	ΗΜΕΡ.

ΑΝΑΘΕΩΡΗΣΕΙΣ

ΣΤΑΘΜΟΣ ΜΕΤΑΤΡΟΠΗΣ ΔΑΜΑΣΤΑΣ
ΔΡΟΜΟΣ ΠΡΟΣΠΕΛΑΣΗΣ
ΤΟΠΟΓΡΑΦΙΚΟ ΔΙΑΓΡΑΜΜΑ

ΣΧΕΔΙΑΣΘΗΚΕ	ΜΕΛΕΤΗΘΗΚΕ	ΕΛΕΓΧΘΗΚΕ	ΕΓΚΡΙΘΗΚΕ	ΗΜΕΡΟΜΗΝΙΑ
				14/07/2017

Α.Δ.Μ.Η.Ε. Α.Ε.

ΔΙΕΥΘΥΝΣΗ ΝΕΩΝ ΕΡΓΩΝ ΜΕΤΑΦΟΡΑΣ
ΤΟΜΕΑΣ ΕΡΓΩΝ ΠΟΛ. ΜΗΧ. Υ/Σ Κ.Υ.Τ.

ΚΛΙΜΑΚΑ 1:1.000

48240