ΑΠΟΣΠΑΣΜΑ ΧΑΡΤΗ ΓΥΣ Φ.Χ. ΑΓΙΟΦΥΛΛΟΝ ΑΡ.ΦΥΛΛΟΥ 4264.1
ΚΛΙΜΑΚΑ 1:5.000

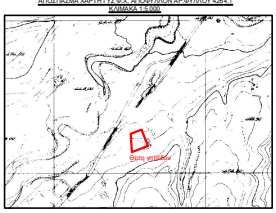

ΑΠΟΣΠΑΣΜΑ ΔΙΑΝΟΜΗΣ ΤΡΙΦΥΛΛΙΟΥ ΕΤΟΥΣ 1954
ΚΛΙΜΑΚΑ 1:5.000

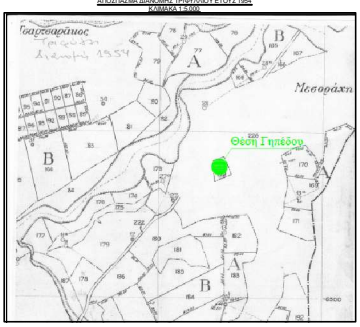

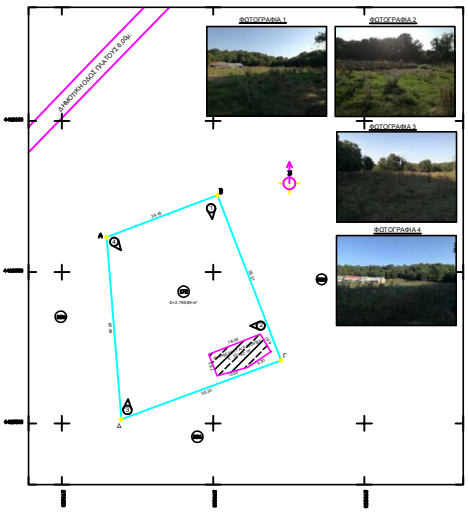

ΟΔΟΙΠΟΡΙΚΟ ΣΚΑΡΙΦΗΜΑ

ΠΑΡΑΤΗΡΗΣΕΙΣ:

1) Οι συντεταγμένες που αναφέρονται στο Τοπογραφικό διάγραμμα είναι στο Ελληνικό Γεωδαιτικό Σύστημα Αναφοράς 1987 (ΕΓΣΑ 87).
2)Οι διαστάσεις και τα εμβαδόν υπολογίζθηκαν αναλυτικά από τις συντ/νες των κορυφών.
3) Η αποτύπωση έγινε με τη χρήση GPS TOPCON GR3 στο δίκτυο HEPOS.

ΠΙΝΑΚΑΣ ΣΥΝΤΕΤΑΓΜΕΝΩΝ ΚΟΡΥΦΩΝ ΑΓΡΟΤΕΜΑΧΙΟΥ
ΥΠΑΡΘΡΟΥ 172

Α/Α	ΘΗΜΕΙΟ	Χ	Υ	Η	ΜΗΚΟΣ ΠΛΕΥΡΑΣ
1	Α	294043,720	4450026,412	0,00	--
2	Β	294050,200	4450016,412	0,00	28,19
3	Β	294063,470	4450024,407	0,00	15,51
4	Θ	294052,000	4450039,401	0,00	25,22
5	Α	294043,720	4450026,412	0,00	25,00
		ΕΜΒΑΔΟ =	2766,00	Μ2	

ΔΗΛΩΣΗ ΙΔΙΟΚΤΗΤΗ (Ν.4250/2014)

Ο κάτωθι υπογεγραμμένος ΑΝΑΣΤΑΣΙΟΥ ΕΥΑΓΓΕΛΟΣ δηλώνω υπεύθυνα και εν γνώσει των συνεπειών του νόμου περί ψευδούς δήλωσης ότι:

- είμαι κάτοχος του ακινήτου/οικο/ου περιγραμμένου στ/φείο 172 Δασικής 1954 Τριφυλλίου, Δήμου Δυτικής Ν. Γρεβενών εμβαδού 2.766,00 τ.μ.,
- το ιδιοκτησιακό ιδιώ του περιγραμμένου ύπαιθ. εμβαδόνεται στο τοπογραφικό διάγραμμα με τα στοιχεία Α-Β-Γ-Δ-Α υποδειχθέντα από εμένα και αποτυπώθηκαν κατόπιν μετρήσεων επί αυτού,
- ευθύνομαι για την ακριβεια των δηλουμένων ιδιών του γενικωτερου και για την αποχή μου από τυχόν δικαιώματος μου να ζητήσω την ένταξη εδώς δίμητης σε αυτό.

Ο ΔΗΛΩΝ

ΔΗΛΩΣΗ ΤΟΠΟΓΡΑΦΟΥ ΜΗΧΑΝΙΚΟΥ

Δηλώνω υπεύθυνα ότι ΤΟΠΟΓΡΑΦΟΣ ΜΗΧΑΝΙΚΟΣ ΠΟΛΙΤΙΚΟΣ ΜΗΧΑΝΙΚΟΣ δηλώνω ότι τα σχεδιαζόμενα με σταυρό Α-Β-Γ-Δ-Α με εμβαδό:
α) +2.766,00τ.μ., ιδιοκτησίας του ΑΝΑΣΤΑΣΙΟΥ ΕΥΑΓΓΕΛΟΥ του ΛΕΩΝΙΔΑ, που βρίσκεται στην εκτός σχεδίου περιοχή της Τ.Κ. Τριφυλλίου, του Δήμου Δυτικής Ν. Γρεβενών ότι:
1) είναι άρτια και οικοδομήσιμα κατά περίπτωση, ως προς το εμβαδό και τις διαστάσεις σύμφωνα με τις κείμενες πολεοδομικές διατάξεις,
2) βρίσκονται εκτός σχεδίου, εκτός ορίων οικισμού και εκτός Ζ.Ο.Ε.,
3) δεν κρίθηκε στις διατάξεις του Ν.1337/1983 περι εκφυλισμο σε γη και χρήμα,
4) ανάξιες του περιστατικού δεν διέγραψαν ανάλογα ιχνογραφή νομής κάτης ΔΕΗ ή ιχνογρ. φυσικού εμείου,
5) το περιστατικό δεν κρίθηκε σε περιοχή λειτουργίας εθνικού στρατιωτικού,
6) ο κύριος αυτού ή ότι απόλυτα μικρότερο των 20μ. από αυτό δεν δίέχετο ρέμα

Ο ΔΗΛΩΝ

ΟΡΟΙ ΔΟΜΗΣΗΣ
Εκτός σχεδίου δόμηση (Π.Δ.24/1985-ΦΕΚ270/Δ/85
Όπως ισχύει σήμερα
Άρθρο 2 (φεκ 270/Δ/85) για χρήση πρωινιοστάσιο

ΚΑΤΑ ΚΑΝΟΝΑ		ΚΑΤΑ ΠΑΡΕΚΚΛΙΣΗ
Εμβαδό :	4.000,00 τ.μ.	ως Προκαταβόλαιο 31-12-2003
Πρόσωπο :	-	-
Συντελεστής δόμησης	ο.δ. = 0,20	0,90
Κάλυψη:	10%	30%
Ελάχιστες αποστάσεις κτιρίου		
από όριο του γηπέδου :	15,00μ	5,00μ.
Μέγιστος αριθμός ορόφων :	2	
Μέγιστο ύψος :	7,50 μ. + 1,20μ. στέγη	
Λοιποί όροι :	κατά ΝΟΚ και Π.Δ. 24/1985-ΦΕΚ270/Δ/85	

ΕΡΓΟΔΟΤΗΣ : ΑΝΑΣΤΑΣΙΟΥ ΕΥΑΓΓΕΛΟΣ

ΕΡΓΟ: ΚΤΗΝΟΤΡΟΦΙΚΗ ΕΓΚΑΤΑΣΤΑΣΗ (ΠΟΙΜΗΝΟΣΤΑΣΙΟ) ΔΥΝΑΜΙΚΟΤΗΤΑΣ 300 ΠΡΟΒΑΤΩΝ

ΤΕΚΗ ΕΡΓΟΥ : ΕΚΤΟΣ ΣΧΕΔΙΟΥ Τ.Κ. ΤΡΙΦΥΛΛΙΑΣ, ΔΗΜΟΣ ΔΕΣΚΑΤΗΣ, Ν. ΓΡΕΒΕΝΩΝ

ΜΕΛΕΤΗΤΗΣ : ΚΑΡΑΠΕΤΡΓΙΟΣ ΒΑΣΙΛΕΙΟΣ ΠΟΛΙΤΙΚΟΣ ΜΗΧΑΝΙΚΟΣ

ΤΕΜΑ ΣΧΕΔΙΟΥ : ΤΟΠΟΓΡΑΦΙΚΟ ΔΙΑΓΡΑΜΜΑ

ΧΡΟΝΟΣ ΜΕΛΕΤΗΣ ΜΑΙΟΣ 2018

ΑΡΙΘΜΟΣ – ΣΧΕΔΙΟΥ
T

ΚΛΙΜΑΚΑ ΣΧΕΔΙΟΥ : 1:500

ΣΦΡΑΓΙΔΑ – ΦΙΟΓΡΑΦΗ ΜΗΧΑΝΙΚΟΥ

ΣΦΡΑΓΙΔΑ Υπηρεσιαν