ΦΩΤΟΓΡΑΦΙ ΑΠΟ ΘΕΣΗ ΛΗΨΗΣ 1

ΦΩΤΟΓΡΑΦΙ ΑΠΟ ΘΕΣΗ ΛΗΨΗΣ 2

ΦΩΤΟΓΡΑΦΙ ΑΠΟ ΘΕΣΗ ΛΗΨΗΣ 3

ΑΠΟΣΠΑΣΜΑ ΧΑΡΤΗ ΑΠΟ ΚΤΗΜΑΤΟΛΟΓΙΟ ΚΛΙΜΑΚΑ 1/500

ΑΠΟΣΠΑΣΜΑ ΟΡΘΟΦΩΤΟΧΑΡΤΗ ΠΟΥ: 1984 ΑΠ ΟΤ Υ2
ΑΡΠΡΟΤ: 77315 /2016



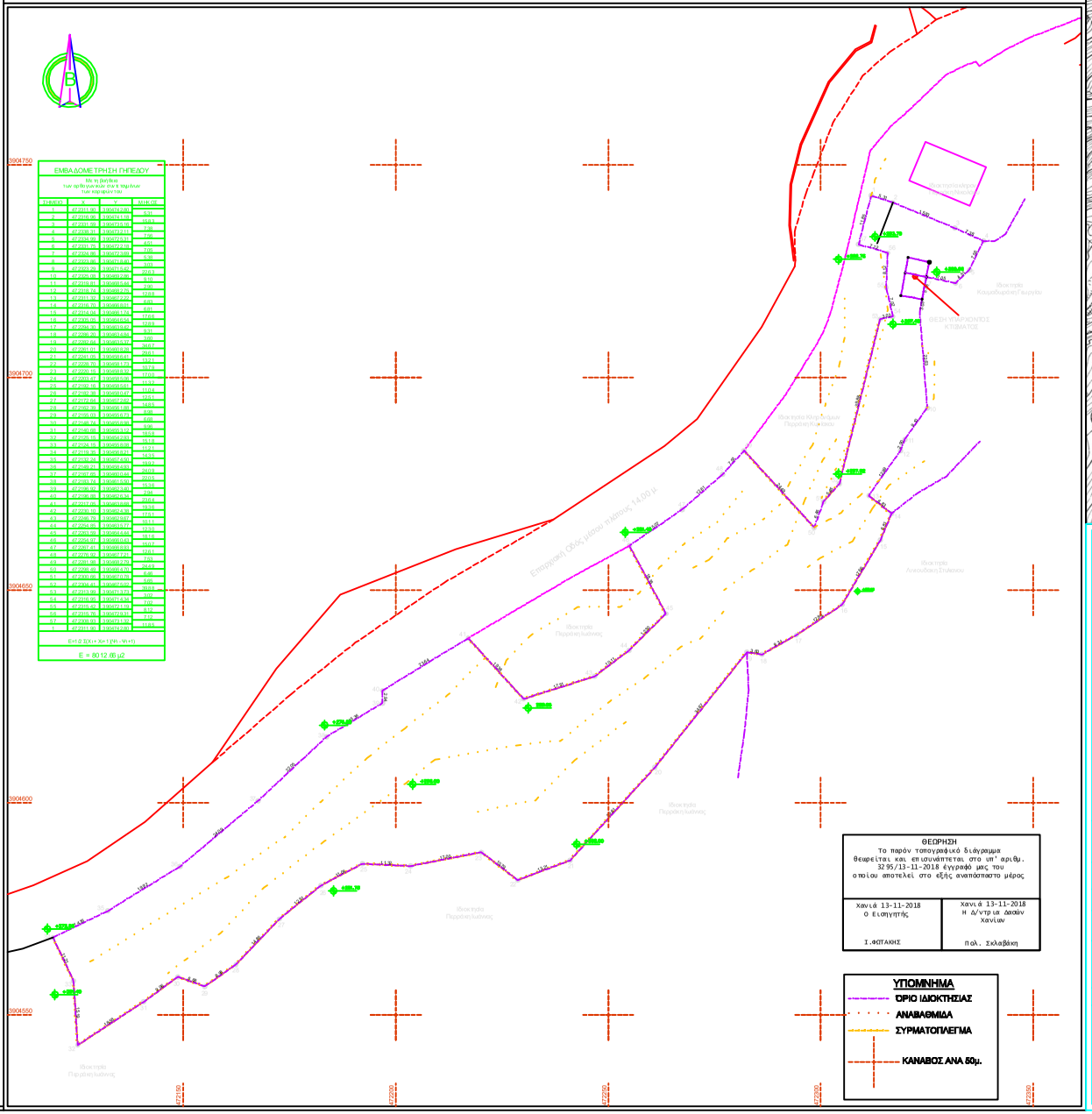

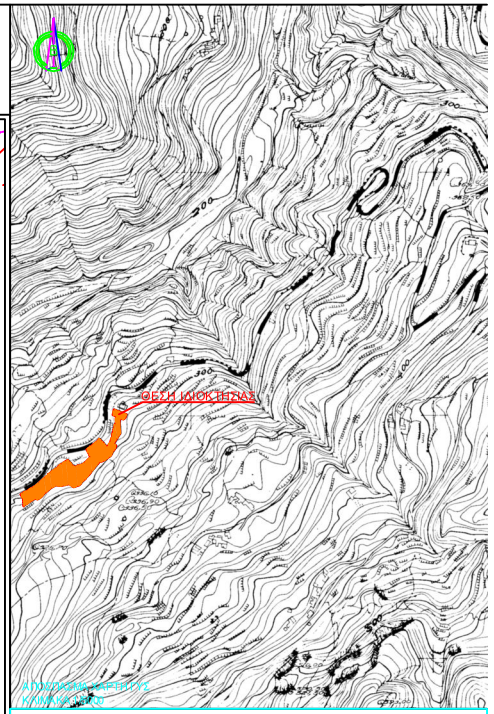

Υ Π Ο Μ Ν Η Μ Α

1. Εμβαδόν γηπέδου με κορυφές (1-2-3-...-55-56-57-1) = 8.012,66 τ.μ.

2. ΔΗΛΩΣΗ ΥΛΟΠΟΙΗΣΗΣ ΟΡΙΩΝ Ν.651/77

Η κατωθιυπογεγραμμένη Νικολουδάκη Νικολίτσα, πολιτικός μηχανικος, σύμφωνα με το άρθρο 5 του ΠΔ 651/27-7 δηλώνω υπεύθυνα ότι:

Το παρόν γήπεδο Ιδιοκτησίας Περράκη Γεωργίου βρίσκεται εκτός οικισμού, με πρόσωπο επί της επαρχιακής ο Ταυρωνίτη - Παλαιόχωρας , στη θέση "Άγιος Γεώργιος" του Δήμου Καντάνου Σελίνου και σύμφωνα με το ΠΔ. 24/31.05.1985 (ΦΕΚ 270 Δ) είναι άρτια και οικοδομήσιμο κατά κανόνα.

Εντός της ιδιοκτησίας εμπίπτει το κθίσκτεπο κτίσμα της δικαστέας του '60 Εμβαδού 45,65τ.μ., νομίμως υφιστάμενο βάσει της δήλωσης του Ν.4178/13 με Α.Α.3782618.

Στο παρόν γήπεδο καλλιεργούνται ελαιόδεντρα και εστιρεδαβδή.

Δεν υπάγεται στις διατάξεις του Ν.1337/83 και δεν αφείλει εισφορά σε γη και χρήμα.

Εντός της ιδιοκτησίας δε διέρχεται ρεύμα ύδατος.

Απέχει δε απο την θαλασσια απόσταση μεγαλύτερη απο 5.300 μ.

Τα όρια του γηπέδου και οι όμορα της ιδιοκτησίας υπεδείχθησαν επί τόπου από τον ιδιοκτήτη και είναι αρθά.
ο ιδιοκτήτης

3.ΟΡΟΙ ΔΟΜΗΣΗΣ (Π.Δ. 24/31.05.1985 (ΦΕΚ270Δ'))
Αρτιότητα κατά κανόνα 4.000 τ.μ.
Επιτρεπόμενη Κάλυψη 10%
Επιτρεπόμενη Δόμηση 200,00 για κατοικία
Πλάγιες Αποστάσεις 15,00μ.
Μέγιστο Ύψος 7,50μ. + 1,20 στεγη

Παρατηρήσεις:
- Η αποτύπωση του γνωμεισχίου έγινε με τη χρήση μονοσυχνού GPS Promark 3, με εξάρτηση στο ελληνικο συστημα εντοπισμού HEPOS. Σταθμός αναφοράς 0.79Α.
- Οι συντεταγμένες των σημείων του παρόντος Τ.Δ. είναι απόλυτες, έχουν εξαρτηθεί απο το Εθνικό Δίκτυο και αναφέρονται στο προβολικό σύστημα ΕΓΣΑ 87.

ΜΗΧΑΝΙΚΟΙ: ΝΙΚΟΛΟΥΔΑΚΗ ΝΙΚΟΛΙΤΣΑ πολιτικος μηχανικος
ΑΝΑΣΤΑΣΑΚΗΣ ΕΜΜΑΝΟΥΗΛ αρχιτεκτων μηχανικος
τηλ. 6974292089 e-mail : anastasakis.arch@gmail.

ΙΔΙΟΚΤΗΤΗΣ: ΠΕΡΡΑΚΗΣ ΓΕΩΡΓΙΟΣ

ΕΡΓΟ: ΑΠΟΤΥΠΩΣΗ ΙΔΙΟΚΤΗΣΙΑΣ

ΘΕΣΗ: "ΑΓΙΟΣ ΓΕΩΡΓΙΟΣ" επαρχιακή οδός Ταυρωνίτη Παλαιοχώρας
ΔΗΜΟΥ ΚΑΝΤΑΝΟΥ - ΣΕΛΙΝΟΥ εκτός οικισμού

ΘΕΜΑ ΣΧΕΔΙΟΥ	ΚΛΙΜΑΚΑ
ΤΟΠΟΓΡΑΦΙΚΟ ΔΙΑΓΡΑΜΜΑ	1/500

ΠΕΡΙΟΔΟΣ ΕΚΠΟΝΗΣΗΣ ΜΕΛΕΤΗΣ: ΦΕΒΡΟΥΑΡΙΟΣ 2018