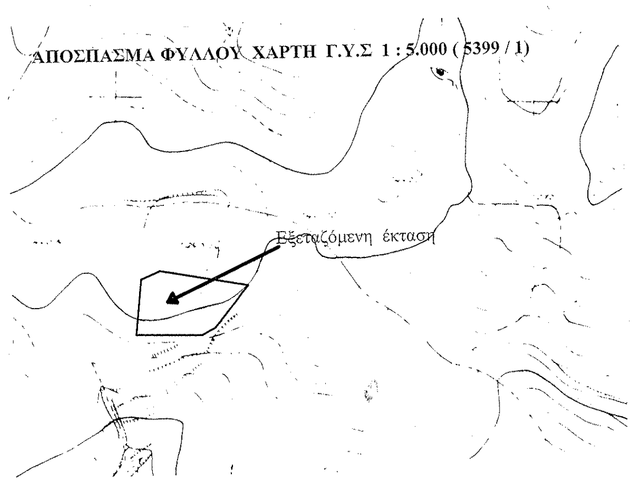

ΠΙΝΑΚΑΣ ΣΥΝΤΕΤΑΓΜΕΝΩΝ ΚΟΡΥΦΩΝ ΓΕΩΤΕΜΑΧΙΟΥ

α/α	X	Y
Α	X=426512.2953	Y=4270362.4026
Β	X=426590.7751	Y=4270360.6249
Γ	X=426606.8417	Y=4270369.7964
Δ	X=426646.9718	Y=4270419.6519
Ε	X=426542.1992	Y=4270438.7554
Ζ	X=426519.1600	Y=4270429.0500

ΑΠΟΣΠΑΣΜΑ ΑΕΡΟΦΩΤΟΓΡΑΦΙΑΣ

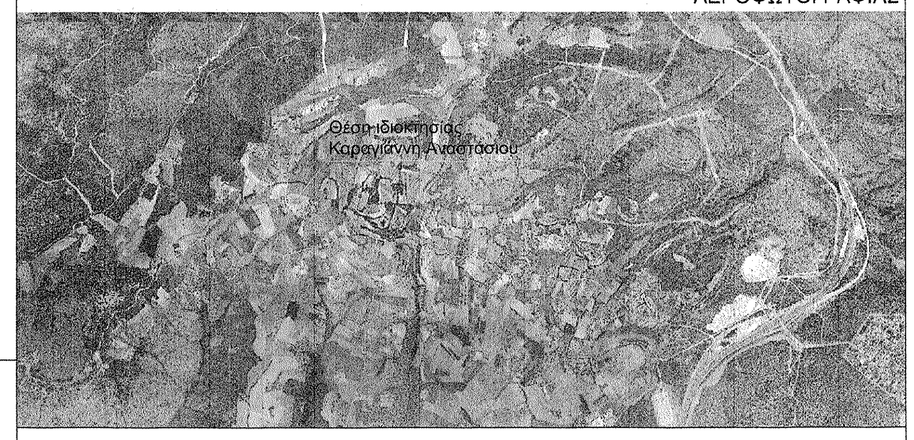

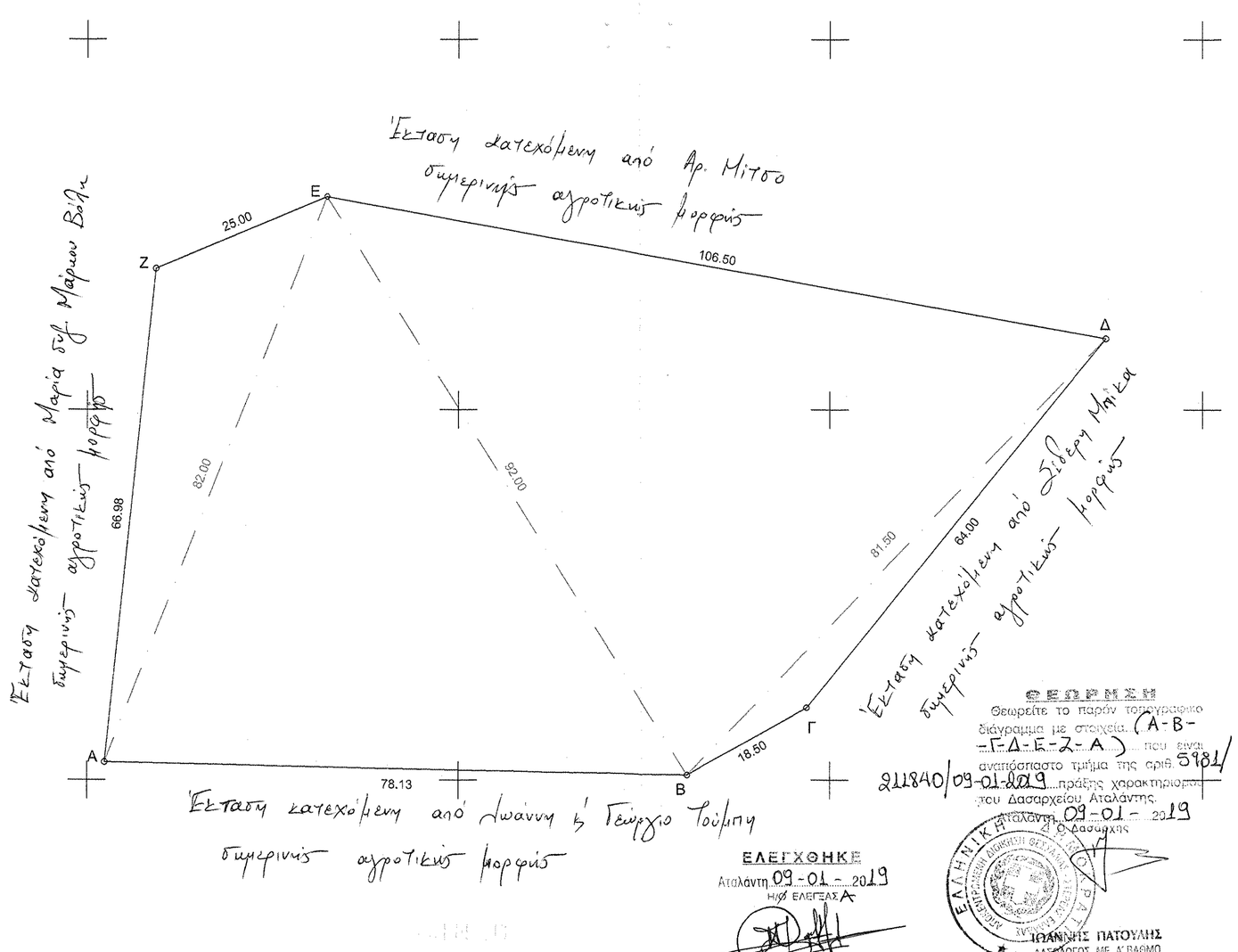

ΕΜΒΑΔΟΝ ΓΕΩΤΕΜΑΧΙΟΥ

Ε (Α,Β,Γ,Δ,Ε,Ζ,Α) = 7602.56τμ

ΠΑΡΑΤΗΡΗΣΕΙΣ

1. Το διάγραμμα είναι εντεταγμένο στο κρατικό σύστημα συντεταγμένων ΕΓΣΑ'87
2. Οι διαστάσεις και τα εμβαδά υπολογίστηκαν αναλυτικά από τις συντεταγμένες των κορυφών
3. Η εξάρτηση από το ΕΓΣΑ '87 πραγματοποιήθηκε με σύστημα GPS και κάνοντας χρήση του Ελληνικού Συστήματος Εντοπισμού – HEPOS

ΔΗΛΩΣΗ ΜΗΧΑΝΙΚΟΥ (Ν. 651/77)

Δηλώνω συμφώνα με τον νόμο για το γεωτεμάχιο με στοιχεία (Α,Β,Γ,Δ,Ε,Ζ,Α) = 7602.56τμ
που βρίσκεται στη θέση ΄΄ΔΡΑΜΠΑΛΙ΄΄ ΤΗΣ ΤΟΠΙΚΗΣ ΚΟΙΝΟΤΗΤΑΣ ΛΑΡΥΜΝΗΣ ΤΟΥ ΔΗΜΟΥ Λοκρών ότι:

α)ΔΕΝ είναι άρτιο και οικοδομήσιμο ως προς το εμβαδόν και τις διαστάσεις σύμφωνα με τις πολεοδομικές διατάξεις που ισχύουν σήμερα.

β) βρίσκεται εκτός σχεδίου.

γ) δεν εμπίπτει στις διατάξεις του νόμου 1337/83 περί εισφορών σε γη και χρήμα.

δ) δεν εμπίπτει στις διατάξεις του νόμου για τους δασικούς χάρτες.

ΠΑΝΑΓΙΩΤΗΣ Ι. ΘΑΝΑΣΑΙΝΑΣ
ΔΙΠΛΩΜΑΤΟΥΧΟΣ ΠΟΛΙΤΙΚΟΣ ΜΗΧΑΝΙΚΟΣ
EDINBURGH NAPIER UNIVERSITY
ΜΕΛΟΣ ΤΕΕ ΑΡΙΘΜΟΣ ΜΗΤΡΩΟΥ: 137164
Α.Φ.Μ: 105050972 Δ.Ο.Υ: ΘΗΕΩΝ
ΘΙΣΒΗΣ 6 ΘΗΒΑ - Τ.Κ: 32200
ΤΗΛ.: 22620 23324

ΔΗΛΩΣΗ ΙΔΙΟΚΤΗΤΗ (Ν. 4030/2011)

Ο κάτωθι υπογεγραμμένος ΚΑΡΑΓΙΑΝΝΗΣ ΑΝΑΣΤΑΣΙΟΣ δηλώνω ότι:
τα όρια των γεωτεμαχίων με στοιχεία (Α,Β,Γ,Δ,Ε,Ζ,Α) = 7602.56τμ που βρίσκεται στη θέση ΄΄ΔΡΑΜΠΑΛΙ΄΄ ΤΗΣ ΤΟΠΙΚΗΣ ΚΟΙΝΟΤΗΤΑΣ ΛΑΡΥΜΝΗΣ ΤΟΥ ΔΗΜΟΥ Λοκρών ότι υποδειχτήκαν από εμένα και είναι σωστά.
Ευθύνομαι για την ακρίβεια των δηλούμενων ορίων του γεωτεμάχιου.

ΕΛΕΓΧΟΗΚΕ
Αταλάντη 09-01-2019
Η/Υ ΕΛΕΓΕΑΣ Α
ΣΟΥΛΤΑΝΟΠΟΥΛΟΥ ΜΑΡΙΑ
ΔΑΣΟΛΟΓΟΣ

ΘΕΩΡΗΣΗ
Θεωρείτε το παρόν τοπογραφικό διάγραμμα με στοιχεία (Α-Β-Γ-Δ-Ε-Ζ-Α) που ενώ αναπτύσσεται τμήμα της αριθ. 5981/211840/09-01-2019 πράξης χαρακτηρισμού του Δασαρχείου Αταλάντης.
Αταλάντη 09-01-2019
Ο Δασάρχης
ΙΩΑΝΝΗΣ ΠΑΤΟΥΛΗΣ
ΔΑΣΟΛΟΓΟΣ ΜΕ Α' ΒΑΘΜΟ

ΕΡΓΟΔΟΤΗΣ	ΚΑΡΑΓΙΑΝΝΗ ΑΝΑΣΤΑΣΙΟΥ
ΕΡΓΟ	ΤΟΠΟΓΡΑΦΙΚΟ ΔΙΑΓΡΑΜΜΑ
ΘΕΣΗ	ΔΡΑΜΠΑΛΙ ΔΗΜΟΣ ΛΟΚΡΩΝ
ΜΕΛΕΤΗΤΗΣ	ΠΑΝΑΓΙΩΤΗΣ ΘΑΝΑΣΑΙΝΑΣ
θεμα σχεδιου	ΤΟΠΟΓΡΑΦΙΚΟ ΔΙΑΓΡΑΜΜΑ
ημερομηνια	15 / 07 / 2018
κλιμακα	1:500

ΤΕΧΝΙΚΟ ΓΡΑΦΕΙΟ

ΠΑΝΑΓΙΩΤΗΣ Ι. ΘΑΝΑΣΑΙΝΑΣ
ΔΙΠΛΩΜΑΤΟΥΧΟΣ ΠΟΛΙΤΙΚΟΣ ΜΗΧΑΝΙΚΟΣ
EDINBURGH NAPIER UNIVERSITY
ΜΕΛΟΣ ΤΕΕ ΑΡΙΘΜΟΣ ΜΗΤΡΩΟΥ: 137164
Α.Φ.Μ: 105050972 Δ.Ο.Υ: ΘΗΕΩΝ
ΘΙΣΒΗΣ 6 ΘΗΒΑ - Τ.Κ: 32200
ΤΗΛ.: 22620 23324