ΤΟΠΟΓΡΑΦΙΚΑ ΔΙΑΓΡΑΜΜΑΤΑ

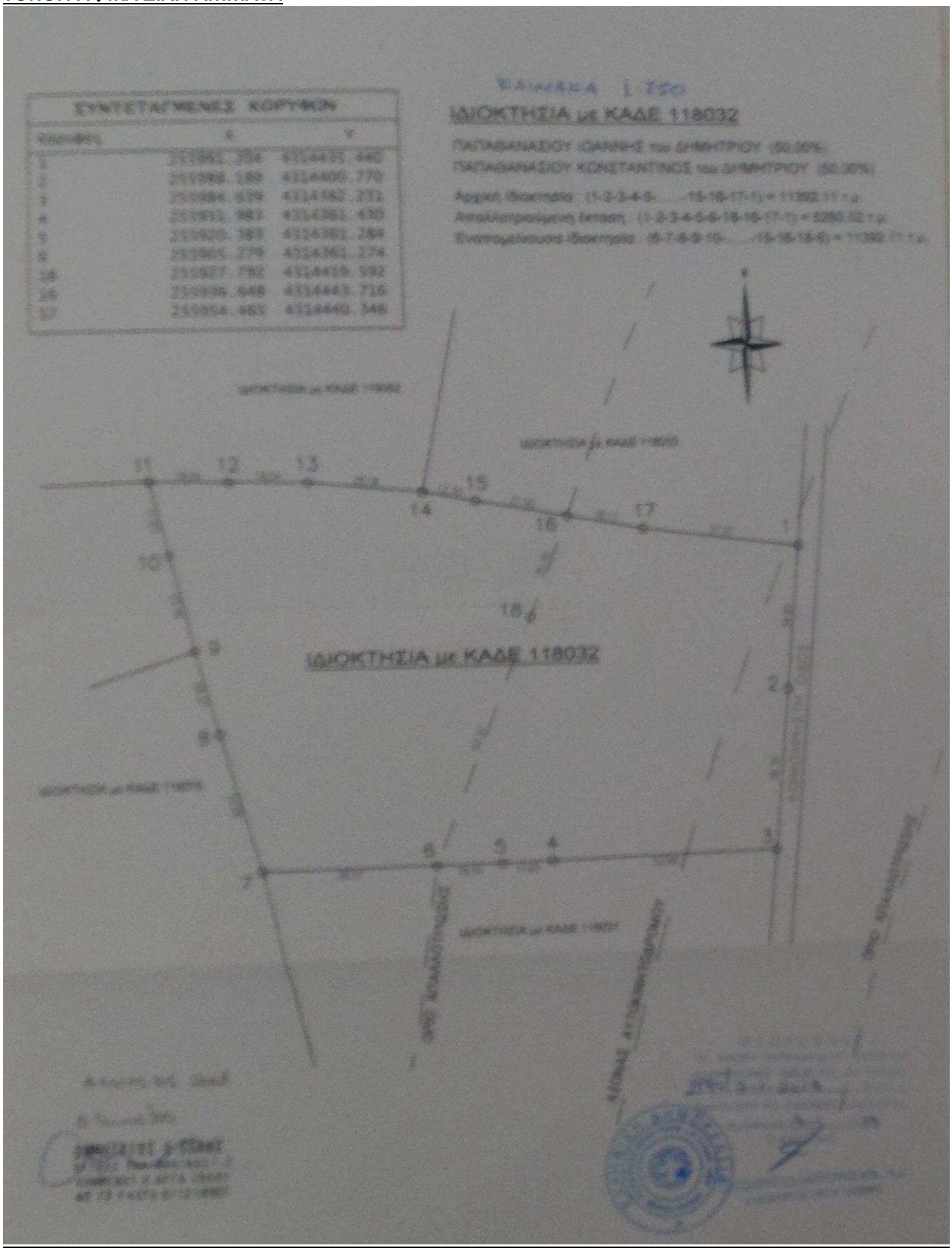

ΚΛΙΜΑΚΑ 1:500

ΙΔΙΟΚΤΗΣΙΑ με ΚΑΔΕ 118035

ΚΟΚΟΛΙΝΗ ΣΤΥΛΙΑΝΗ του ΓΕΩΡΓΙΟΥ (100,00%)

Αρχική Ιδιοκτησία : (1-2-3-4-5-6-7-8-9-10-11-1) = 3041.75 τ.μ.
Απαλλοτριούμενη έκταση : (1-2-3-4-5-6-7-12-11-1) = 2301.50 τ.μ.
Εναπομείνουσα Ιδιοκτησία : (7-8-9-10-11-12-7) = 740.25 τ.μ.

ΣΥΝΤΕΤΑΓΜΕΝΕΣ ΚΟΡΥΦΩΝ		
Κορυφές	X	Y
1	256030.493	4314545.540
2	256018.499	4314538.990
3	256015.562	4314537.149
4	256005.963	4314516.840
5	255996.609	4314493.553
6	255994.239	4314493.014
7	255960.899	4314504.720
12	255977.878	4314541.524
11	255987.851	4314560.958

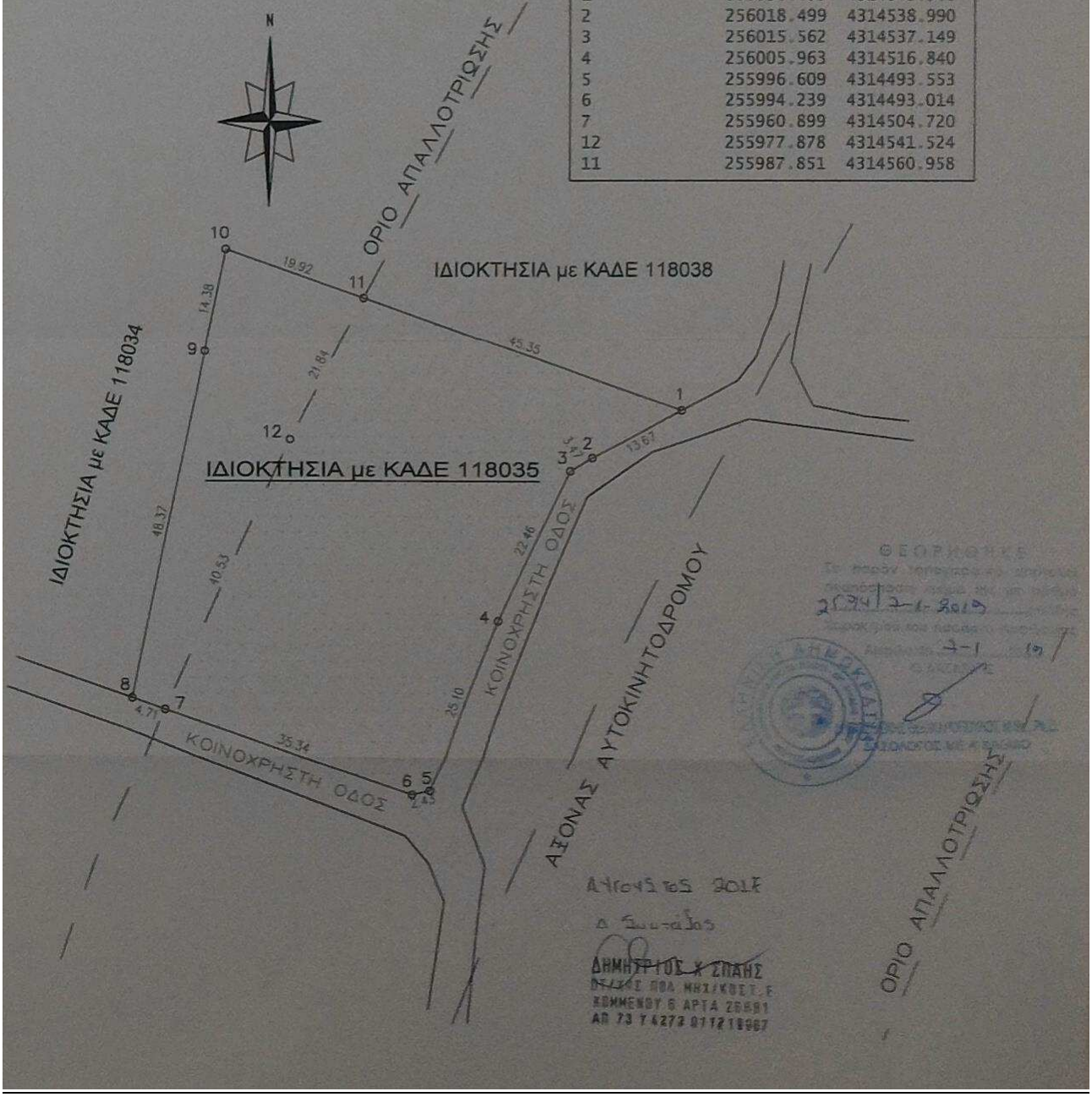

ΣΥΝΤΕΤΑΓΜΕΝΕΣ ΚΟΡΥΦΩΝ		
Κορυφές	X	Y
1	256001.062	4314491.415
2	256008.246	4314510.866
3	256013.034	4314522.269
4	256017.859	4314533.753
5	256026.555	4314539.856
6	256039.573	4314544.441
7	256061.598	4314541.555
8	256065.328	4314540.459
9	256061.855	4314529.948
10	256050.407	4314494.849
11	256045.505	4314477.561
12	256023.254	4314484.462

ΚΛΙΜΑΚΑ 1:500

ΙΔΙΟΚΤΗΣΙΑ με ΚΑΔΕ 118037

ΚΟΚΟΛΙΝΗ ΕΛΕΝΗ του ΓΕΩΡΓΙΟΥ (100.00%)

Αρχική Ιδιοκτησία : (1-2-3-4-5-6-7-8-9-10-11-12-1) = 2684.97 τ.μ.
Απαλλοτριούμενη έκταση : (1-2-3-4-5-6-7-8-9-10-11-12-1) = 2684.97 τ.μ.
Εναπομείνουσα Ιδιοκτησία : () = 0.00 τ.μ.

ΑΥΓΟΥΣΤΟΣ 2017

ΔΗΜΗΤΡΙΟΣ Χ. ΣΠΑΗΣ

ΚΛΙΜΑΚΑ 1:500

ΙΔΙΟΚΤΗΣΙΑ με ΚΑΔΕ 118038

ΚΟΚΟΛΙΝΗ ΑΘΗΝΑ του ΓΕΩΡΓΙΟΥ (100,00%)

Αρχική Ιδιοκτησία : (1-2-3-4-5-6-7-8-9-10-11-12-1) = 4227.10 τ.μ.
Απαλλοτριούμενη έκταση : (1-2-3-4-5-6-7-13-11-12-1) = 2530.01 τ.μ.
Εναπομείνουσα Ιδιοκτησία : (7-8-9-10-11-13-7) = 1697.09 τ.μ.

ΣΥΝΤΕΤΑΓΜΕΝΕΣ ΚΟΡΥΦΩΝ		
Κορυφές	X	Y
1	256045.903	4314598.350
2	256047.068	4314582.084
3	256043.300	4314560.059
4	256040.568	4314552.858
5	256038.056	4314549.708
6	256030.493	4314545.540
7	255987.851	4314560.958
13	255999.966	4314584.567
11	256018.091	4314616.437
12	256035.807	4314598.921

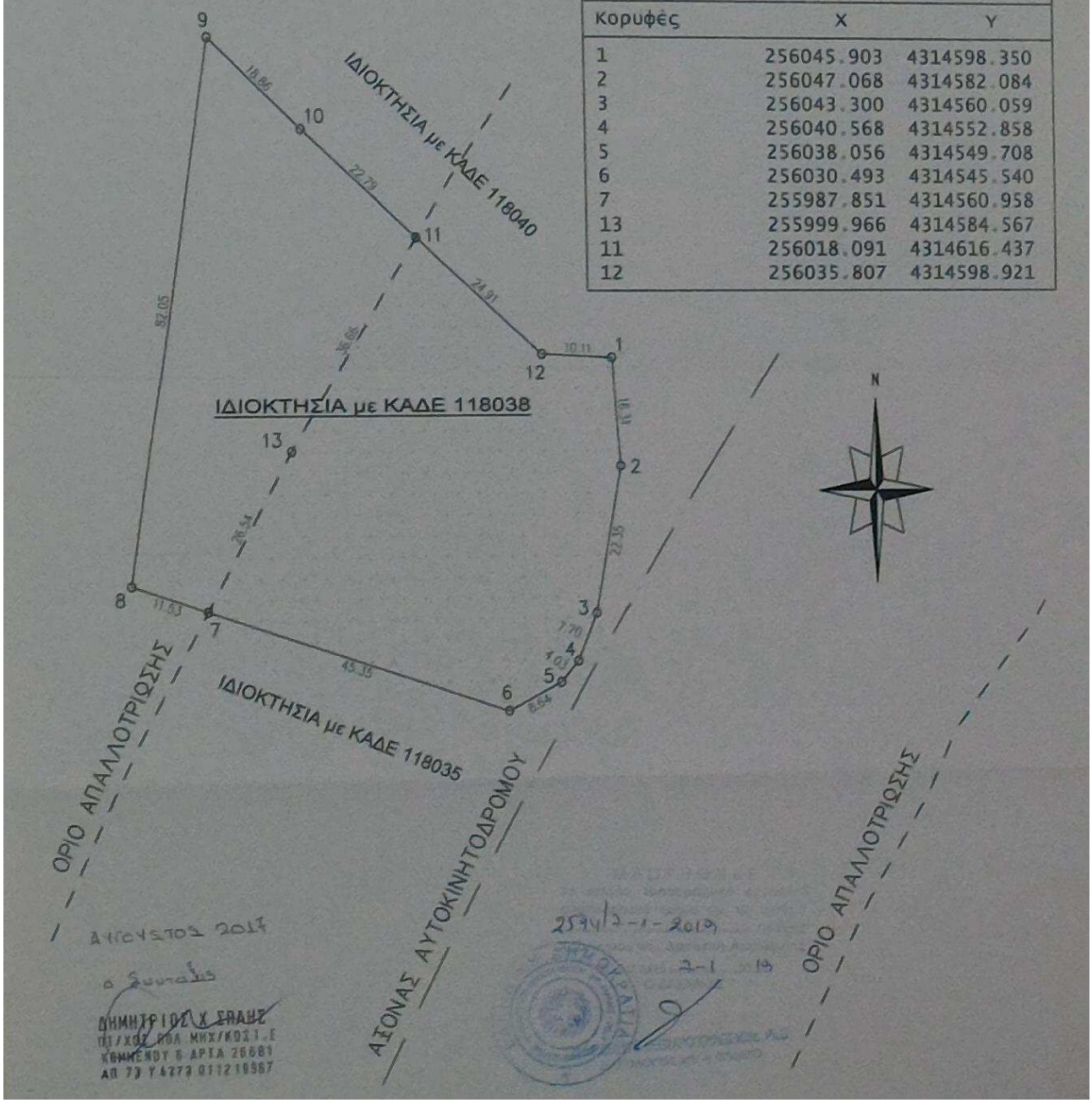

ΑΥΓΟΥΣΤΟΣ 2017

2594/2-1-2019

2-1-19

ΔΗΜΗΤΡΙΟΣ Χ ΣΠΑΗΣ
ΠΙ/ΧΟΣ ΠΟΛ ΜΗΧ/ΚΟΣΤ.Ε
ΚΟΜΜΕΝΟΥ 6 ΑΡΤΑ 26681
ΑΠ 73 Υ 4273 0112 19967

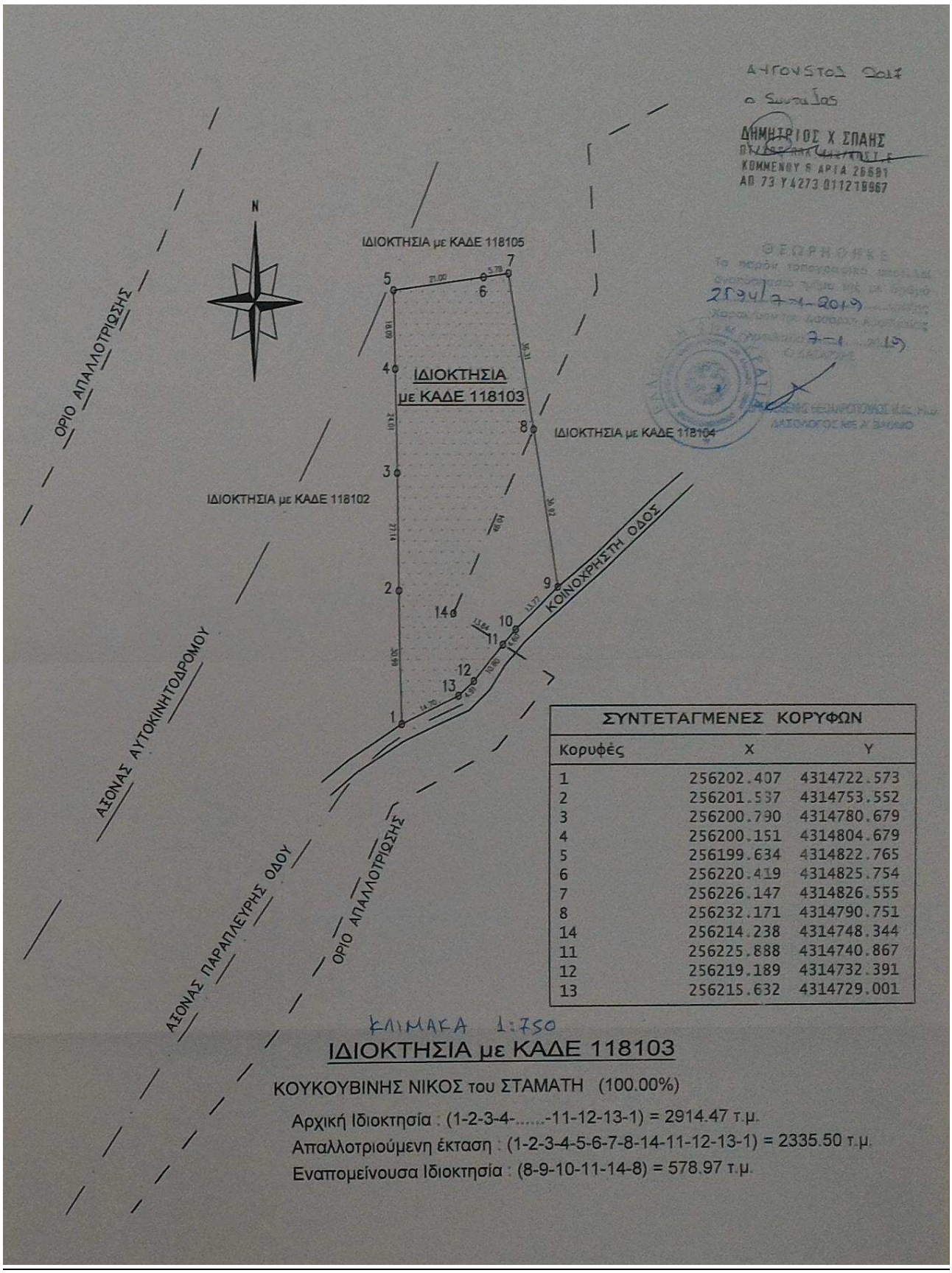

ΣΥΝΤΕΤΑΓΜΕΝΕΣ ΚΟΡΥΦΩΝ

Κορυφές	X	Y
1	256202.407	4314722.573
2	256201.537	4314753.552
3	256200.790	4314780.679
4	256200.151	4314804.679
5	256199.634	4314822.765
6	256220.419	4314825.754
7	256226.147	4314826.555
8	256232.171	4314790.751
14	256214.238	4314748.344
11	256225.888	4314740.867
12	256219.189	4314732.391
13	256215.632	4314729.001

Αυγουστος 2017

Ο Σωστός

ΔΗΜΗΤΡΙΟΣ Χ ΣΠΑΗΣ
ΚΟΝΗΣΟΥ 5 ΑΡΙΑ 26681
ΑΠ 73 Υ 4273 017219967

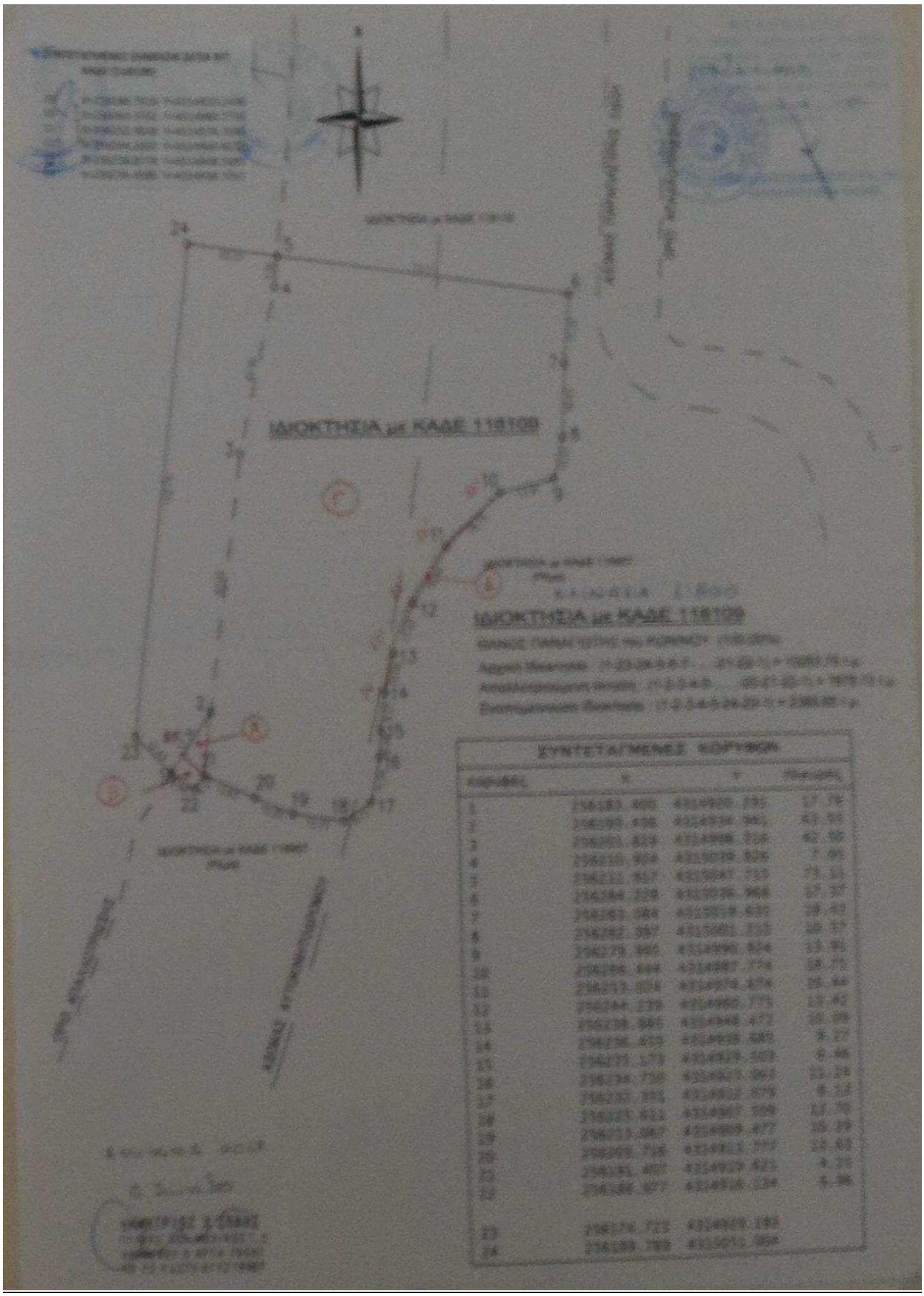
ΙΔΙΟΚΤΗΣΙΑ με ΚΑΔΕ 118109
ΙΔΙΟΚΤΗΣΙΑ με ΚΑΔΕ 118109
ΣΥΝΤΕΤΑΓΜΕΝΕΣ ΚΟΡΥΦΩΝ

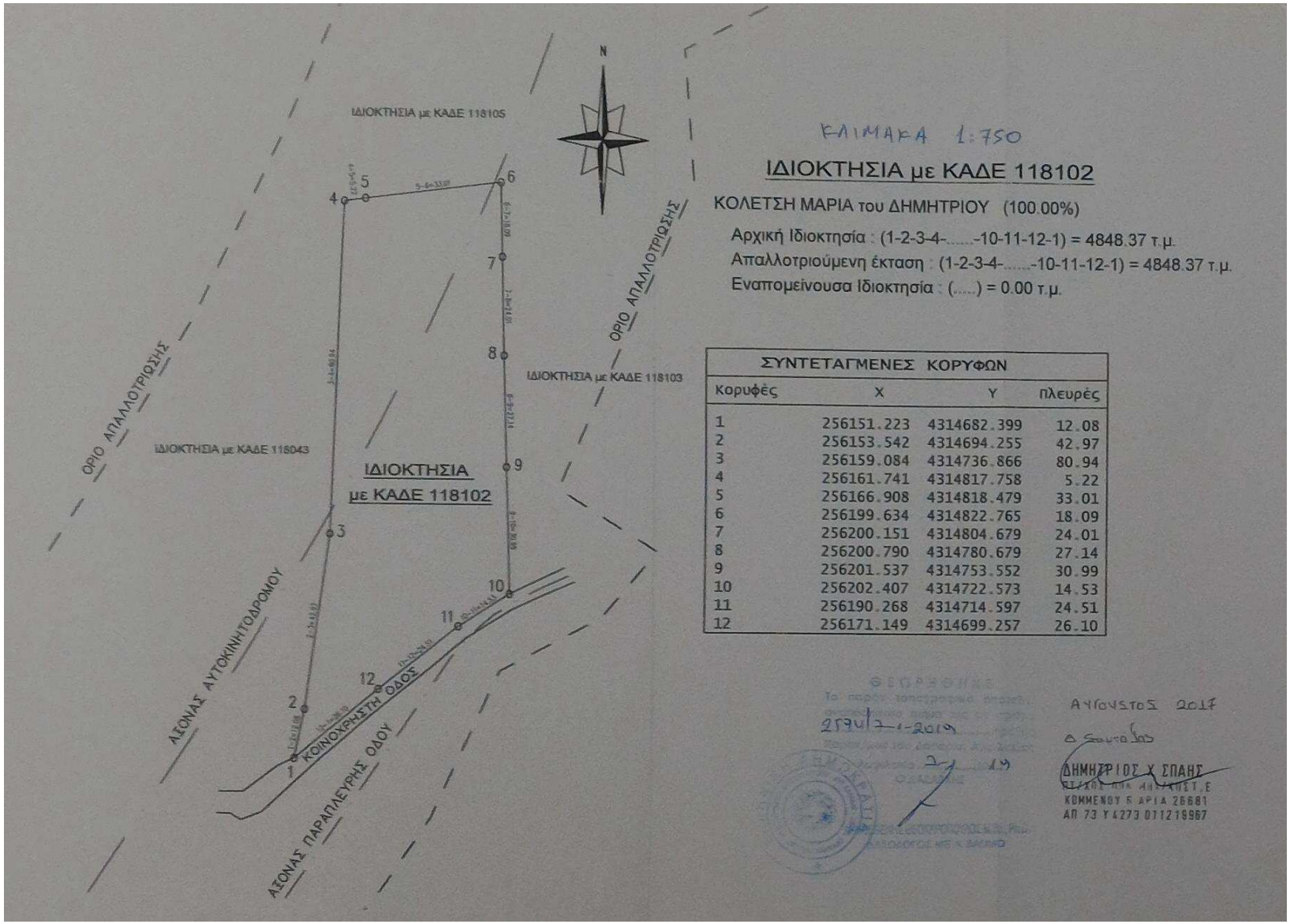

ΚΛΙΜΑΚΑ 1:750

ΙΔΙΟΚΤΗΣΙΑ με ΚΑΔΕ 118102

ΚΟΛΕΤΣΗ ΜΑΡΙΑ του ΔΗΜΗΤΡΙΟΥ (100.00%)

Αρχική Ιδιοκτησία : (1-2-3-4-.....-10-11-12-1) = 4848.37 τ.μ.
Απαλλοτριούμενη έκταση : (1-2-3-4-.....-10-11-12-1) = 4848.37 τ.μ.
Εναπομείνουσα Ιδιοκτησία : (.....) = 0.00 τ.μ.

ΣΥΝΤΕΤΑΓΜΕΝΕΣ ΚΟΡΥΦΩΝ			
Κορυφές	Χ	Υ	Πλευρές
1	256151.223	4314682.399	12.08
2	256153.542	4314694.255	42.97
3	256159.084	4314736.866	80.94
4	256161.741	4314817.758	5.22
5	256166.908	4314818.479	33.01
6	256199.634	4314822.765	18.09
7	256200.151	4314804.679	24.01
8	256200.790	4314780.679	27.14
9	256201.537	4314753.552	30.99
10	256202.407	4314722.573	14.53
11	256190.268	4314714.597	24.51
12	256171.149	4314699.257	26.10

ΑΥΓΟΥΣΤΟΣ 2017

ΔΗΜΗΤΡΙΟΣ Χ ΣΠΑΗΣ
ΚΟΜΝΗΝΟΥ 5 ΑΡΙΑ 26681
ΑΠ 73 Υ 4273 011219967