ΑΠΟΣΠΑΣΜΑ ΑΕΡΟΦΩΤΟΓΡΑΦΙΑΣ
ΚΛΙΜΑΚΑ 1:5000

ΑΠΟΣΠΑΣΜΑ ΣΥΜΠΛΗΡΩΜΑΤΙΚΗΣ ΔΙΑΝΟΜΗΣ ΑΓΡΟΚΤΗΜΑΤΟΣ ΑΜΠΕΛΟΚΗΠΩΝ
ΕΤΟΥΣ 1939
L=40 27 M=-2 27
ΚΛΙΜΑΚΑ 1:5000

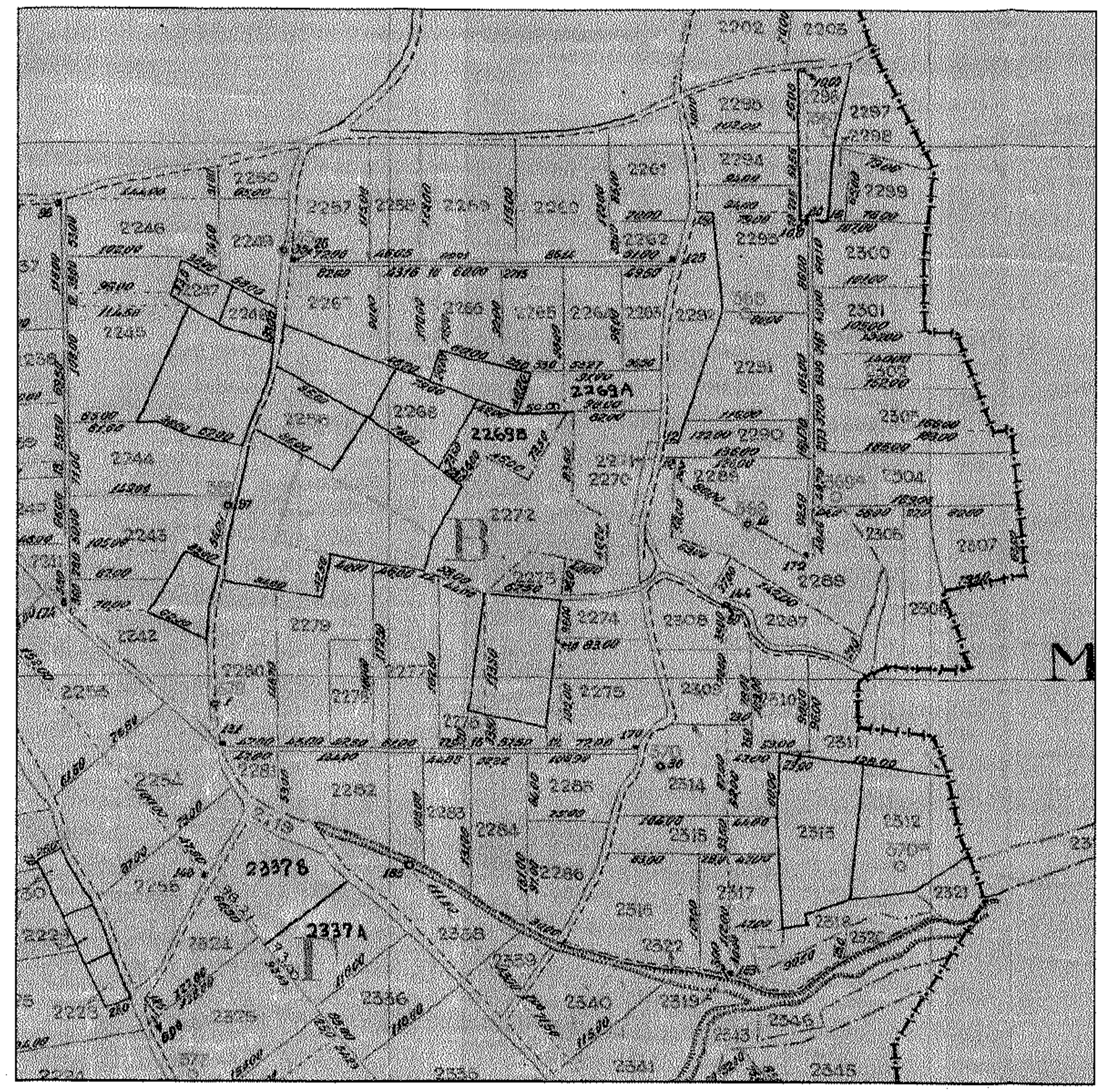

ΑΠΟΣΠΑΣΜΑ Φ.Χ (Γ.Υ.Σ) ΑΡΓΟΥΣ ΟΡΕΣΤΙΚΟΥ
L=40 15 M= -2 15
ΚΛΙΜΑΚΑ 1:50000

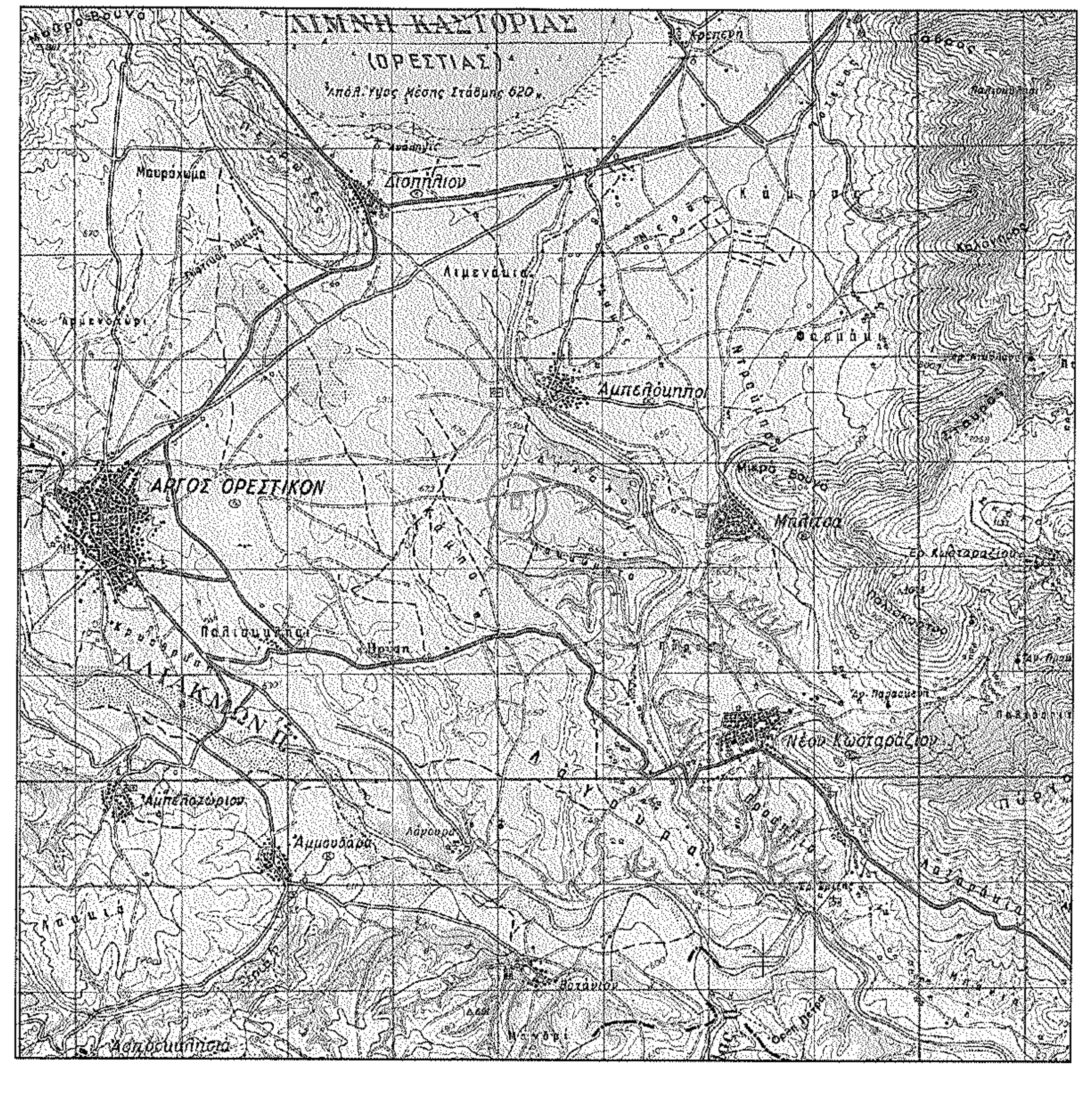

ΑΠΟΣΠΑΣΜΑ Φ.Χ (Γ.Υ.Σ) ΑΡΓΟΥΣ ΟΡΕΣΤΙΚΟΥ
L=40 15 M= -2 15
ΚΛΙΜΑΚΑ 1:5000

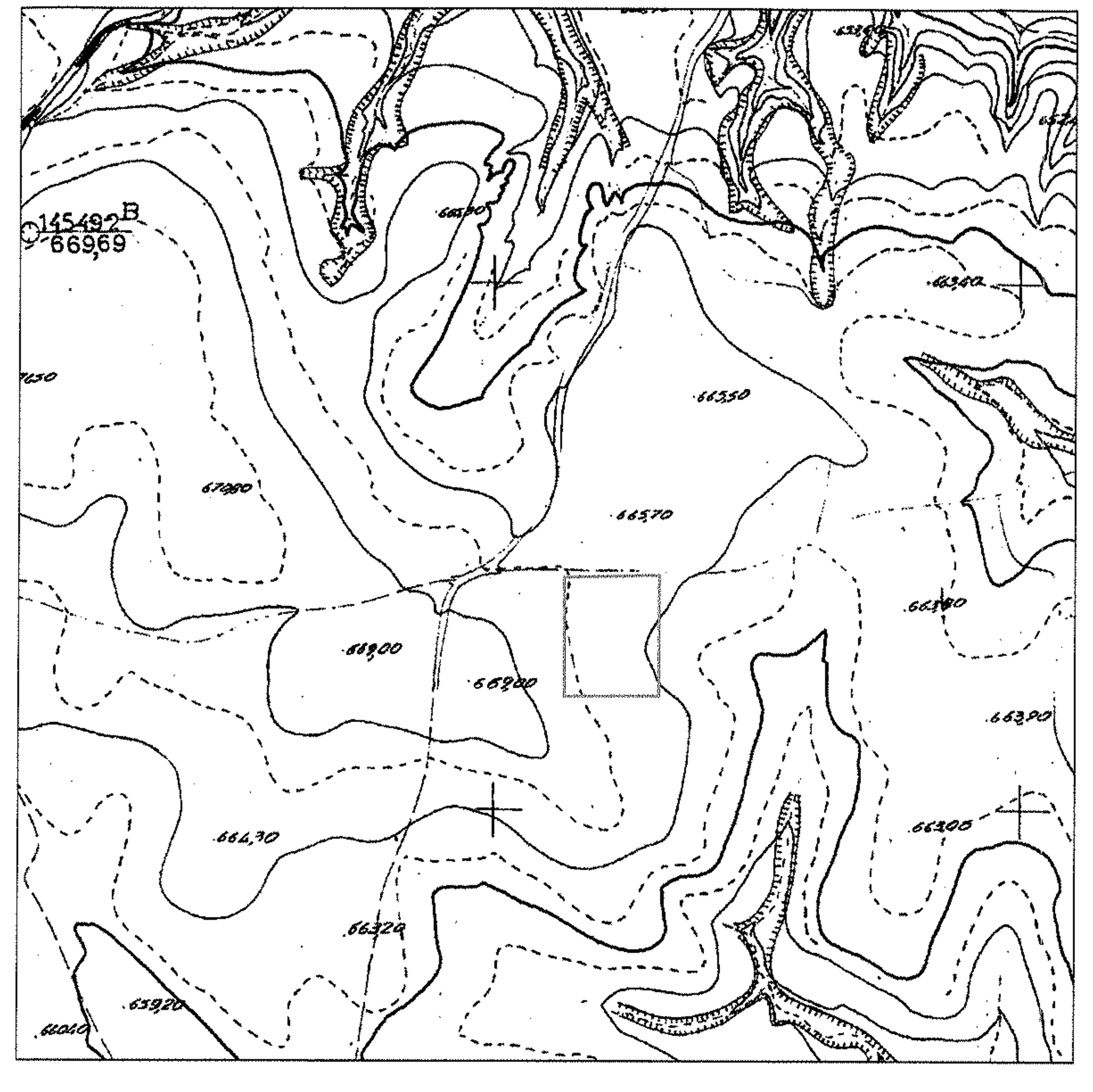

ΣΥΜΠΛΗΡΩΜΑΤΙΚΗ ΔΙΑΝΟΜΗ ΑΓΡΟΚΤΗΜΑΤΟΣ ΑΜΠΕΛΟΚΗΠΩΝ ΕΤΟΥΣ 1939

ΑΡΙΘΜΟΣ ΑΓΡΟΤΕΜΑΧΙΟΥ - 2259-

ΕΜΒΑΔΟΝ ΥΠ'ΑΡΙΘ. 2259 ΑΓΡΟΤΕΜΑΧΙΟΥ : Ε(Α,Β,Γ,Δ,Α)=10.250,00τ.μ

ΕΘΝΙΚΟ ΚΤΗΜΑΤΟΛΟΓΙΟ : ΑΡΙΘΜΟΣ Κ.Α.Ε.Κ 230060505003
ΕΜΒΑΔΟΝ :Εκτημ.=10.229,00τ.μ

ΔΗΛΩΣΗ ΜΗΧΑΝΙΚΟΥ (Ν 651.77)

Δηλώνω σύμφωνα με το νομο για το γεωτεμαχιο με αριθμο 2259 με στοιχεία Α-Β-Γ-Δ-Α και εμβαδόν Ε=10.250,00τ.μ το οποίο βρίσκεται στο αγρόκτημα Αμπελοκηπων του δήμου Άργους Ορεστικού της Π.Ε Καστοριάς ότι:

α)είναι άρτιο και δομήσιμο σύμφωνα με τις πολεοδομικές διατάξεις που ισχύουν σήμερα .
β)βρίσκεται εκτός σχεδίου ,εκτος των ορίων του οικισμου,εκτός Ζ.Ο.Ε
γ)δεν εμπιπτει στις διατάξεις του Ν.1337/83 περι εισφορών σε γη και σε χρήμα.
δ)εντός αυτου δεν διέρχονται εναέριες γραμμες μεταφοράς υψηλής τάσης της Δ.Ε.Η ή αγωγός φυσικού αερίου
ε)εντός αυτού και κατά μήκος του προσώπου του εν Θέματι αγροτεμαχίου δεν υπάρχουν δέντρα
στ)εντός αυτού ή σε απόσταση μικρότερη των 20μ δεν διέρχεται ρέμα

-Ο ΜΗΧΑΝΙΚΟΣ-

ΕΜΒΑΔΟΝ ΓΕΩΤΕΜΑΧΙΟΥ
Ε Α,Β,Γ,Δ,Α =10.250,00τ.μ

ΠΑΡΑΤΗΡΗΣΕΙΣ:

1. Οι συντεταγμένες που αναφέρονται στο Τοπογραφικό Διάγραμμα είναι στο Ελλήνικο Γεωδαιτικό Σύστημα Αναφοράς 1987 (ΕΓΣΑ '87)
2. Οι διαστάσεις και τα εμβαδά υπολογίσθηκαν αναλυτικα από τις συντεταγμενες των κορυφών
3. Η εξάρτηση απο το Ε.Γ.Σ.Α. '87 πραγματοποιήθηκε με παρατηρήσεις που διεξήχθησαν κάνοντας χρήση των Τριγωνομετρικών Σημείων "Άγιος Νικόλαος " και "Μπιτερνίκος".
4. Η αποτύπωση έγινε με τη με την χρηση GPS (RTK) χρησιμοποιώντας τις υπηρεσίες πραγματικού χρόνου του συστήματος HEPOS

ΠΙΝΑΚΑΣ ΣΥΝΤΕΤΑΓΜΕΝΩΝ ΤΩΝ ΚΟΡΥΦΩΝ ΤΟΥ ΟΡΙΟΥ

α/α	X (m)	Y (m)	S (m)
Α	271256.67	4481495.23	
Β	271253.44	4481382.27	113.00
Γ	271343.31	4481379.71	89.91
Δ	271346.60	4481494.66	115.00
Α	271256.67	4481495.23	89.94
Ε = 10250.00τ.μ.			

έργο:
ΕΡΓΟ Α.Π.Ε

Θέση:
ΑΓΡΟΚΤΗΜΑ ΑΜΠΕΛΟΚΗΠΩΝ ΥΠ' ΑΡΙΘ. 2259 ΑΓΡΟΤΕΜΑΧΙΟ
ΔΗΜΟΣ ΑΡΓΟΥΣ ΟΡΕΣΤΙΚΟΥ - Π.Ε. ΚΑΣΤΟΡΙΑΣ

εργοδότης:
ΗΛΙΟΣ ΚΑΣΤΟΡΙΑΣ 2 Ι.Κ.Ε

μελετητής:
"ΤΣΑΝΟΥΣΑΣ - ΚΑΡΑΓΙΑΝΝΗΣ & ΣΙΑ Ο.Ε."
ΜΕΛΕΤΕΣ ΙΔΙΩΤΙΚΩΝ ΕΡΓΩΝ
Χριστοπούλου 8 Καστοριά, Τηλ.: 2467021460 - Φάξ: 2467021459

ΕΛΕΓΧΘΗΚΕ ΚΑΙ ΔΙΟΡΘΩΘΗΚΕ
Καστοριά 14/1/2019
Αυτός που ενήργησε την αυτοψία

Θέμα σχεδίου:
ΤΟΠΟΓΡΑΦΙΚΟ ΔΙΑΓΡΑΜΜΑ

αριθμός σχεδίου:
Τ-1

στάδιο μελέτης:	χρόνος μελέτης:	κλίμακα σχεδίου:
μελέτη εφαρμογής	Δεκέμβριος 2018	1:500

σφραγίδα - υπογραφή μελετητή:	σφραγίδα - υπογραφή υπηρεσίας:
ΤΣΑΝΟΥΣΑΣ - ΚΑΡΑΓΙΑΝΝΗΣ & ΣΙΑ Ο.Ε. ΜΕΛΕΤΕΣ ΙΔΙΩΤΙΚΩΝ ΕΡΓΩΝ ΑΡ. Τ.Ε.Ε. 15989 ΧΡΙΣΤΟΠΟΥΛΟΥ 8 - ΚΑΣΤΟΡΙΑ 52100 ΚΑΡΑΓΙΑΝΝΗΣ Γ. ΓΕΩΡΓΙΟΣ ΠΟΛ. ΜΗΧ. Α.Π.Θ.	Το παρόν συνοδεύει την 4823/15-1-2019 απόφασή μας Καστοριά 15-1-2019 Ο Αν. Προϊστάμενος Δ/νσης Δασών