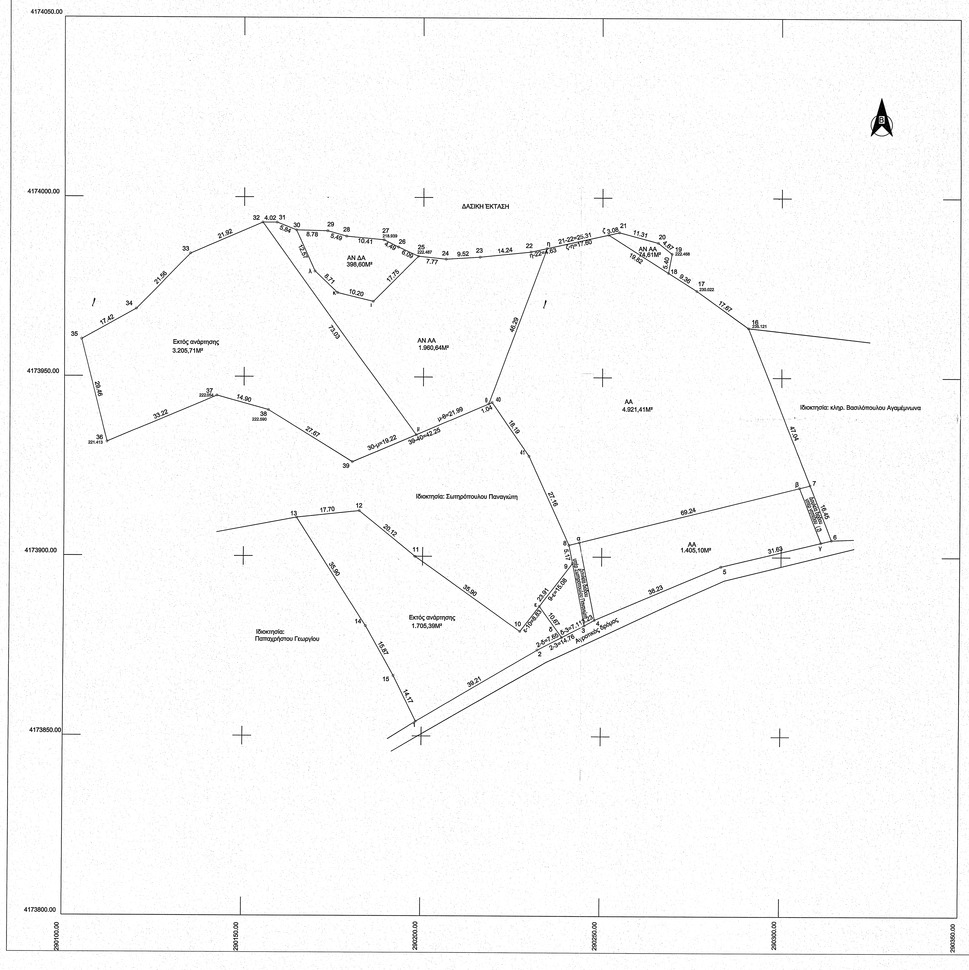

ΕΜΒΑΔΟΜΕΤΡΗΣΗ ΓΗΠΕΔΟΥ (1)

Με τη βοήθεια των ορθογωνίων συντεταγμένων των κορυφών του

ΣΗΜΕΙΟ	X	Y	ΜΗΚΟΣ
1	290198.40	4173854.12	
			39,21
2	290232.16	4173874.04	
			14,79
3	290245.24	4173880.83	
			3,23
4	290248.07	4173882.42	
			38,23
5	290283.26	4173897.37	
			31,63
6	290314.01	4173904.73	
			16,45
7	290307.97	4173920.07	
			69,24
8	290240.80	4173903.29	
			5,17
9	290240.80	4173898.13	
			23,91
10	290227.30	4173879.21	
			35,90
11	290197.98	4173899.59	
			20,12
12	290182.39	4173912.63	
			17,70
13	290164.79	4173910.73	
			35,90
14	290164.32	4173880.64	
			15,67
15	290162.10	4173866.81	
			14,17
1	290198.40	4173854.12	

E=1/2 Σ (Xi + Xi+1) (Yi - Yi+1)

E (1) = 3110.49 μ2

ΤΜΗΜΑ (1) ΕΝΤΟΣ ΤΗΣ ΑΚΤΙΝΑΣ ΤΩΝ 800Μ ΑΠΟ ΤΟ ΚΕΝΤΡΟ ΤΟΥ ΣΤΑΣΙΜΟΥ ΟΙΚΟΣΜΟΥ

Με τη βοήθεια των ορθογωνίων συντεταγμένων των κορυφών του

ΣΗΜΕΙΟ	X	Y	ΜΗΚΟΣ
1	290198.40	4173854.12	
			39,21
2	290232.16	4173874.04	
			7,65
β	290238.94	4173877.58	
			10,67
ε	290232.67	4173885.22	
			8,83
10	290227.30	4173879.21	
			35,90
11	290197.98	4173899.59	
			20,12
12	290182.39	4173912.63	
			17,70
13	290164.79	4173910.73	
			35,90
14	290164.32	4173880.64	
			15,67
15	290162.10	4173866.81	
			14,17
1	290198.40	4173854.12	

E=1/2 Σ (Xi + Xi+1) (Yi - Yi+1)

E = 1705.39 μ2

ΤΜΗΜΑ (2) ΜΕ ΧΑΡΑΚΤΗΡΙΣΜΟ ΑΑ

Με τη βοήθεια των ορθογωνίων συντεταγμένων των κορυφών του

ΣΗΜΕΙΟ	X	Y	ΜΗΚΟΣ
5	290283.94	4173877.58	
			7,11
5	290245.24	4173880.83	
			3,23
4	290248.07	4173882.42	
			38,23
5	290283.26	4173897.37	
			31,63
6	290314.01	4173904.73	
			16,45
7	290307.97	4173920.07	
			69,24
8	290240.80	4173903.29	
			5,17
9	290241.84	4173898.13	
			15,08
δ	290238.94	4173877.58	
			10,67

E=1/2 Σ (Xi + Xi+1) (Yi - Yi+1)

E (AA) = 1405.10 μ2

Δεύλεία δόδου υπέρ Σωτηρόπουλου Παναγιώτη

Με τη βοήθεια των ορθογωνίων συντεταγμένων των κορυφών του

ΣΗΜΕΙΟ	X	Y	ΜΗΚΟΣ
3	290245.24	4173880.83	
			3,23
4	290248.07	4173882.42	
			22,00
α	290243.71	4173903.99	
			3,00
8	290240.80	4173903.29	
			5,17
9	290241.84	4173898.13	
			17,66
3	290245.24	4173880.83	

E=1/2 Σ (Xi + Xi+1) (Yi - Yi+1)

E (δουλείας δόδου 1) = 67.70 μ2

ΕΜΒΑΔΟΜΕΤΡΗΣΗ ΓΗΠΕΔΟΥ

Με τη βοήθεια των ορθογωνίων συντεταγμένων των κορυφών του

ΣΗΜΕΙΟ	X	Y	ΜΗΚΟΣ
5	290314.01	4173904.73	
			16,45
7	290307.97	4173920.07	
			3,03
β	290306.04	4173919.30	
			16,42
γ	290311.06	4173904.06	
			3,03
6	290314.01	4173904.73	

E=1/2 Σ (Xi + Xi+1) (Yi - Yi+1)

E (δουλείας δόδου 2) = 49.30 μ2

Παρατηρήσεις:

-Οι συντεταγμένες των κορυφών του υγητέδου που αναφέρονται στο Τοπογραφικό Διάγραμμα είναι στο Ελληνικό Γεωδαιτικό Σύστημα Αναφοράς 1987 (Ε.Γ.Σ.Α. '87)

- Για τις μετρήσεις χρησιμοποιήθηκε GNSS δέκτης Leica GS08Plus με Serial Number 1852486 με καταγραφή συχνοτήτων L1 και L2 του συστήματος GPS και Glonass.

-Η εξίσταση από το Ε.Γ.Σ.Α. '87 πραγματοποιήθηκε με παρατηρήσεις που διεξήχθησαν την 21/06/2018 και στο χρονικό διάστημα 18:30 έως 19:00 κάνοντας χρήση του σταθμού RTCM 0032 του δικτυακού δικτύου SmartNet της εταιρίας Metrica A.E. με συντεταγμένες (Χ,Υ) = (0276051.207,4172917.833)

- Η ευθύνη της υπόδειξης των ορίων της ιδιοκτησίας που απεικονίζεται στο παρόν τοπογραφικό διάγραμμα ανήκει στους φερόμενους ως ιδιοκτήτες, σύμφωνα με την παραγρ. 5 του άρθρου 2 του Ν. 3212/2003 (ΦΕΚ 306/31-12-2003)

Εμβαδομέτρησης:

Εμβαδόν υγητέδου: Ε (1) = Ε (1,2,3,4,5,6,7,8,9,10,11,12,13,14,15,1) =3.110,49μ²

Τμήμα (1) αγοραστεμένου από στοιχεία 1-2-5-ε-10-11-12-13-14-15-1=1.705,39μ²
εντός της ακτίνας των 800μ. από το κέντρο του οπάσιμου οικισμού

Τμήμα (2) αγοραστεμένου από στοιχεία δ-3-4-5-6-7-8-9-ε-δ=1.405,10 μ²
που δεν εμπίπτει στις δασικές εν νέοι διατάξεις σύμφωνα με τον μερικώς κυρωμένο δασικό χάρτη της περιοχής

Επιφάνεια δουλείας δόδου (1) υπό στοιχεία 3-4-α-β-9-3=67,70μ²
υπέρ Σωτηρόπουλου Παναγιώτη

Επιφάνεια δουλείας δόδου (2) υπό στοιχεία 6-7-β-γ-δ=49,30μ²
υπέρ γειτόνου 2

Τίτλοι ιδιοκτησίας: Υπ' αριθμ. 6.685/13-11-1980 πώληση
αγοραστού ακινήτου τ. Συμβολαιογράφου Ολυμπίων Λαμπρόπουλου Χρήστου

Κτίσματα:
Δεν υπάρχουν

ΔΗΛΩΣΗ ΙΔΙΟΚΤΗΤΗ

Τα αναγραφόμενα στοιχεία για το εν λόγω ακίνητο, που είναι ιδιοκτησία μου
είναι απόλυτα ακριβή. Τα δε όρια του ακινήτου τέθηκαν παρουσία μου και με υπόδειξή μου.

ΗΜΕΡ ΙΟΥΝΙΟΣ 2018
Ο ΙΔΙΟΚΤΗΤΗΣ

ΔΗΛΩΣΗ ΜΗΧΑΝΙΚΟΥ

Η κάτωθι υπογεγραμμένη Αρβανίτη Αικατερίνη, Πολιτικός Μηχανικός, δηλώνω υπεύθυνα
ότι το παραπάνω τμήμα του αγροτεμαχίου υπό τα στοιχεία (δ-3-4-5-6-7-8-9-ε-δ)
εμβαδού Ε=1.405,10μ² ιδιοκτησίας Δημακοπούλου Ιωάννη του Παναγιώτη,
που βρίσκεται στην περιφέρεια Τ.Κ. Καικωνίας, Δ.Ε. Αρχ. Ολυμπίας, Δ. Αρχ. Ολυμπίας:

α) βρίσκεται εκτός σχεδίου πόλεως, εκτός οριοθετημένου οικισμού, εκτός ζώνης οικιστικού
ελέγχου και εκτός οριοθετημένων περιοχών του δικτύου Natura 2000, στη θέση "Μπαρμπίρι"
Τ.Κ. Καικωνίας, Δ.Ε. Αρχ. Ολυμπίας, Δ. Αρχ. Ολυμπίας, Π.Ε. Ηλείας
β) απέχει από τη θάλασσα απόσταση άνω των 800μ.
γ) δεν αφείλει εισφορά σε γη και χρήμα σύμφωνα με το Ν. 1337/83
δ) είναι άρτιο κατά παράγκλιση και οικοδομήσιμο σύμφωνα με τις ισχύουσες πολεοδομικές διατάξεις
ε) εντός αυτού ή σε απόσταση μικρότερη από 20μ. από αυτό δε διέρχεται ρέμα
στ) επί αυτού δε διέρχεται ρεύμα υψηλής τάσης ή αγωγός φυσικού αερίου
ζ) Η περιοχή δεν έχει ενταχθεί στο Ν. 2308/1995 για το Εθνικό Κτηματολόγιο

ΗΜΕΡ ΙΟΥΝΙΟΣ 2018
Ο Μηχανικός

ΑΡΒΑΝΙΤΗ ΠΑΝ. ΑΙΚΑΤΕΡΙΝΗ
ΔΙΠΛΩΜΑΤΟΥΧΟΣ ΠΟΛΙΤΙΚΟΣ ΜΗΧΑΝΙΚΟΣ
ΕΘΝΙΚΟΥ ΜΕΤΣΟΒΙΟΥ ΠΟΛΥΤΕΧΝΕΙΟΥ
ΜΕΛΟΣ Τ.Ε.Ε. ΑΡΙΘΜΟΣ ΜΗΤΡΩΟΥ 123071
ΚΑΠΕΤΑΝ ΓΙΩΡΓΗ 8 - ΠΥΡΓΟΣ ΤΗΛ. 26210-25929
Α.Φ.Μ. 140322601 - Δ.Ο.Υ ΠΥΡΓΟΥ

Υπεύθυνη δήλωση μηχανικού Ν. 1599/1986

Το τμήμα του αγροτεμαχίου υπό στοιχεία δ-3-4-5-6-7-8-9-ε-δ επιφάνειας 1.405,10μ²
δεν εμπίπτει στις δασικές εν νέοι διατάξεις σύμφωνα με τον μερικώς κυρωμένο
της περιοχής ΦΕΚ 39ΑΑ/09-02-2018

ΗΜΕΡΟΜ ΙΟΥΝΙΟΣ 2018
Ο ΜΗΧΑΝΙΚΟΣ

ΑΡΒΑΝΙΤΗ ΠΑΝ. ΑΙΚΑΤΕΡΙΝΗ
ΔΙΠΛΩΜΑΤΟΥΧΟΣ ΠΟΛΙΤΙΚΟΣ ΜΗΧΑΝΙΚΟΣ
ΕΘΝΙΚΟΥ ΜΕΤΣΟΒΙΟΥ ΠΟΛΥΤΕΧΝΕΙΟΥ
ΜΕΛΟΣ Τ.Ε.Ε. ΑΡΙΘΜΟΣ ΜΗΤΡΩΟΥ 123071
ΚΑΠΕΤΑΝ ΓΙΩΡΓΗ 8 - ΠΥΡΓΟΣ ΤΗΛ. 26210-25929
Α.Φ.Μ. 140322601 - Δ.Ο.Υ ΠΥΡΓΟΥ

ΕΜΒΑΔΟΜΕΤΡΗΣΗ ΓΗΠΕΔΟΥ (2)

Με τη βοήθεια των ορθογωνίων συντεταγμένων των κορυφών του

ΣΗΜΕΙΟ	X	Y	ΜΗΚΟΣ
6	290240.80	4173903.29	
			69,24
7	290307.97	4173920.07	
			47,04
16	290290.72	4173963.82	
			47,04
5	290283.26	4173897.37	
			17,67
18	290268.44	4173979.12	
			9,36
ζ	290261.67	4173989.79	
			19,82
η	290234.49	4173965.95	
			4,87
θ	290231.27	4173942.54	
			46,29
40	290213.22	4173942.99	
			1,04
41	290229.51	4173927.98	
			18,19
8	290240.80	4173903.29	
			27,16
8	290240.80	4173903.29	
			0,00

E=1/2 Σ (Xi + Xi+1) (Yi - Yi+1)

E (ΑΑ) = 4921.41 μ2

ΤΜΗΜΑ (2) ΜΕ ΧΑΡΑΚΤΗΡΙΣΜΟ ΑΝ ΑΑ

Με τη βοήθεια των ορθογωνίων συντεταγμένων των κορυφών του

ΣΗΜΕΙΟ	X	Y	ΜΗΚΟΣ
18	290268.44	4173979.12	
			5,40
19	290269.42	4173984.43	
			4,87
20	290265.61	4173987.41	
			11,31
21	290254.69	4173990.30	
			3,08
ζ	290251.67	4173989.79	
			19,82
18	290268.44	4173979.12	

E=1/2 Σ (Xi + Xi+1) (Yi - Yi+1)

E (ΑΝ ΑΑ) = 74.61 μ2

ΤΜΗΜΑ (1) ΜΕ ΧΑΡΑΚΤΗΡΙΣΜΟ ΑΑ

Με τη βοήθεια των ορθογωνίων συντεταγμένων των κορυφών του

ΣΗΜΕΙΟ	X	Y	ΜΗΚΟΣ
8	290240.80	4173903.29	
			69,24
7	290307.97	4173920.07	
			47,04
16	290290.72	4173963.82	
			47,04
5	290283.26	4173897.37	
			17,67
18	290268.44	4173979.12	
			9,36
ζ	290261.67	4173989.79	
			19,82
η	290234.49	4173965.95	
			17,60
θ	290218.27	4173942.54	
			46,29
40	290213.22	4173942.99	
			1,04
41	290229.51	4173927.98	
			18,19
8	290240.80	4173903.29	
			27,16
8	290240.80	4173903.29	
			0,00

E=1/2 Σ (Xi + Xi+1) (Yi - Yi+1)

E (ΑΑ) = 4921.41 μ2

ΤΜΗΜΑ (3) ΜΕ ΧΑΡΑΚΤΗΡΙΣΜΟ ΑΝ ΑΑ

Με τη βοήθεια των ορθογωνίων συντεταγμένων των κορυφών του

ΣΗΜΕΙΟ	X	Y	ΜΗΚΟΣ
θ	290218.27	4173942.54	
			46,29
η	290234.49	4173965.95	
			4,63
22	290229.97	4173964.90	
			14,24
23	290215.81	4173966.80	
			9,52
24	290206.31	4173967.82	
			17,42
25	290198.58	4173983.61	
			17,75
ι	290186.08	4173971.01	
			10,20
κ	290175.16	4173973.40	
			8,71
λ	290169.83	4173973.32	
			12,57
30	290164.59	4173990.81	
			5,84
31	290159.15	4173992.94	
			4,62
32	290155.13	4173992.54	
			73,03
μ	290186.08	4173933.80	
			21,99
θ	290218.27	4173942.54	

E=1/2 Σ (Xi + Xi+1) (Yi - Yi+1)

E (ΑΝ ΑΑ 2) = 1960.64 μ2

ΤΜΗΜΑ (4) ΜΕ ΧΑΡΑΚΤΗΡΙΣΜΟ ΑΝ ΑΑ

Με τη βοήθεια των ορθογωνίων συντεταγμένων των κορυφών του

ΣΗΜΕΙΟ	X	Y	ΜΗΚΟΣ
25	290198.58	4173983.61	
			17,75
ι	290186.08	4173971.01	
			10,20
κ	290175.16	4173973.40	
			8,71
λ	290169.83	4173973.32	
			12,57
30	290164.59	4173990.81	
			8,78
29	290173.33	4173990.60	
			5,49
28	290178.69	4173989.12	
			10,41
27	290189.09	4173986.19	
			4,49
26	290193.09	4173986.17	
			8,09
25	290198.58	4173983.61	

E=1/2 Σ (Xi + Xi+1) (Yi - Yi+1)

E (ΑΝ ΑΑ) = 398.60 μ2

ΤΜΗΜΑ (5) ΕΝΤΟΣ ΑΚΤΙΝΑΣ 800Μ. ΑΠΟ ΤΟ ΚΕΝΤΡΟ ΤΟΥ ΣΤΑΣΙΜΟΥ ΟΙΚΟΣΜΟΥ

Με τη βοήθεια των ορθογωνίων συντεταγμένων των κορυφών του

ΣΗΜΕΙΟ	X	Y	ΜΗΚΟΣ
μ	290186.08	4173933.80	
			73,03
32	290155.13	4173992.94	
			21,92
33	290135.02	4173984.22	
			21,56
34	290119.97	4173968.80	
			17,42
35	290104.76	4173960.30	
			29,46
36	290111.90	4173931.77	
			33,22
37	290142.46	4173944.72	
			14,90
38	290156.82	4173940.74	
			27,67
39	290180.40	4173926.22	
			19,22
μ	290186.08	4173933.80	

E=1/2 Σ (Xi + Xi+1) (Yi - Yi+1)

E = 3205.71 μ2

Παρατηρήσεις:

-Οι συντεταγμένες των κορυφών του υγητέδου που αναφέρονται στο Τοπογραφικό Διάγραμμα είναι στο Ελληνικό Γεωδαιτικό Σύστημα Αναφοράς 1987 (Ε.Γ.Σ.Α. '87)

- Για τις μετρήσεις χρησιμοποιήθηκε GNSS δέκτης Leica GS08Plus με Serial Number 1852486 με καταγραφή συχνοτήτων L1 και L2 του συστήματος GPS και Glonass.

-Η εξίσταση από το Ε.Γ.Σ.Α. '87 πραγματοποιήθηκε με παρατηρήσεις που διεξήχθησαν την 21/06/2018 και στο χρονικό διάστημα 19:00 έως 19:30 κάνοντας χρήση του σταθμού RTCM 0032 του δικτυακού δικτύου SmartNet της εταιρίας Metrica A.E. με συντεταγμένες (Χ,Υ) = (0276051.207,4172917.833)

- Η ευθύνη της υπόδειξης των ορίων της ιδιοκτησίας που απεικονίζεται στο παρόν τοπογραφικό διάγραμμα ανήκει στους φερόμενους ως ιδιοκτήτες, σύμφωνα με την παραγρ. 5 του άρθρου 2 του Ν. 3212/2003 (ΦΕΚ 306/31-12-2003)

Εμβαδομέτρησης:

Εμβαδόν γειτόνου: Ε (2) = (8,7,16,17,18,19,...39,40,41,8) =10.560,97m²

Τμήμα (1) αγοραστεμένου από στοιχεία 8-7-16-17-18-ζ-η-θ-40-41-8=4.921,41μ²
που δεν εμπίπτει στις δασικές εν νέοι διατάξεις σύμφωνα με τον μερικώς κυρωμένο δασικό χάρτη της περιοχής

Τμήμα (2) αγοραστεμένου από στοιχεία 18-19-20-21-ζ-18=74,61μ²
με χαρακτηρισμό στον αναφημένο δασικό χάρτη ΑΝ ΑΑ

Τμήμα (3) αγοραστεμένου από στοιχεία δ-κ-22-23-24-25-κ-λ-30-31-32-μ-θ=1.960,64μ²
με χαρακτηρισμό στον αναφημένο δασικό χάρτη ΑΝ ΑΑ

Τμήμα (4) αγοραστεμένου από στοιχεία 25-κ-λ-30-29-28-27-26-25=398,60μ²
με χαρακτηρισμό στον αναφημένο δασικό χάρτη ΑΝ ΔΑ

Τμήμα (5) αγοραστεμένου από στοιχεία μ-32-33-34-35-36-37-38-39-μ=3.205,71μ²
εντός της ακτίνας των 800μ. από το κέντρο του οπάσιμου οικισμού

Τίτλοι ιδιοκτησίας: Δεν ελέγχθηκαν

Κτίσματα:
Δεν υπάρχουν

Όροι δόμησης
Π.Δ. 24/31-5-1985 ΦΕΚ 270/Α , Ν. 3212/ΦΕΚ 308/Α/24-31.12.2003

ΔΗΛΩΣΗ ΙΔΙΟΚΤΗΤΩΝ

Τα αναγραφόμενα στοιχεία για το εν λόγω ακίνητο, που είναι ιδιοκτησία μας
είναι απόλυτα ακριβή. Τα δε όρια του ακινήτου τέθηκαν παρουσία μας και με υπόδειξή μας.

ΗΜΕΡ ΙΟΥΝΙΟΣ 2018
ΟΙ ΙΔΙΟΚΤΗΤΕΣ

ΔΗΛΩΣΗ ΜΗΧΑΝΙΚΟΥ

Η κάτωθι υπογεγραμμένη Αρβανίτη Αικατερίνη, Πολιτικός Μηχανικός, δηλώνω υπεύθυνα
ότι το παραπάνω τμήμα του αγροτεμαχίου υπό τα στοιχεία (δ-7-16-17-18-ζ-η-θ-40-41-8)
εμβαδού Ε=4.921,41μ² ιδιοκτησίας Δημακοπούλου Ιωάννη και Δημακοπούλου Διονυσίας, Σταυρούλας
& Ανδριάνας που βρίσκεται στην περιφέρεια Τ.Κ. Καικωνίας, Δ.Ε. Αρχ. Ολυμπίας, Δ. Αρχ. Ολυμπίας:

α) βρίσκεται εκτός σχεδίου πόλεως, εκτός οριοθετημένου οικισμού, εκτός ζώνης οικιστικού
ελέγχου και εκτός οριοθετημένων περιοχών του δικτύου Natura 2000, στη θέση "Μπαρμπίρι"
Τ.Κ. Καικωνίας, Δ.Ε. Αρχ. Ολυμπίας, Δ. Αρχ. Ολυμπίας, Π.Ε. Ηλείας
β) απέχει από τη θάλασσα απόσταση άνω των 800μ.
γ) δεν αφείλει εισφορά σε γη και χρήμα σύμφωνα με το Ν. 1337/83
δ) είναι άρτιο κατά παράγκλιση και οικοδομήσιμο σύμφωνα με τις ισχύουσες πολεοδομικές διατάξεις
ε) εντός αυτού ή σε απόσταση μικρότερη από 20μ. από αυτό δε διέρχεται ρέμα
στ) επί αυτού δε διέρχεται ρεύμα υψηλής τάσης ή αγωγός φυσικού αερίου
ζ) Η περιοχή δεν έχει ενταχθεί στο Ν. 2308/1995 για το Εθνικό Κτηματολόγιο

ΗΜΕΡ ΙΟΥΝΙΟΣ 2018
Ο Μηχανικός

ΑΡΒΑΝΙΤΗ ΠΑΝ. ΑΙΚΑΤΕΡΙΝΗ
ΔΙΠΛΩΜΑΤΟΥΧΟΣ ΠΟΛΙΤΙΚΟΣ ΜΗΧΑΝΙΚΟΣ
ΕΘΝΙΚΟΥ ΜΕΤΣΟΒΙΟΥ ΠΟΛΥΤΕΧΝΕΙΟΥ
ΜΕΛΟΣ Τ.Ε.Ε. ΑΡΙΘΜΟΣ ΜΗΤΡΩΟΥ 123071
ΚΑΠΕΤΑΝ ΓΙΩΡΓΗ 8 - ΠΥΡΓΟΣ ΤΗΛ. 26210-25929
Α.Φ.Μ. 140322601 - Δ.Ο.Υ ΠΥΡΓΟΥ

ΑΠΟΣΠΑΣΜΑ ΧΑΡΤΗ Γ.Υ.Σ.
ΦΥΛΛΟ ΧΑΡΤΗ: ΚΑΙ 6284 | ΚΛΙΜΑΚΑ: 1/5.000



ΑΠΟΣΠΑΣΜΑ ΟΡΟΦΟΓΡΑΦΙΑΣ



ΕΡΓΟΔΟΤΕΣ: ΔΗΜΑΚΟΠΟΥΛΟΣ ΙΩΑΝΝΗΣ, ΔΗΜΑΚΟΠΟΥΛΟΥ ΔΙΟΝΥΣΙΑ, ΣΤΑΥΡΟΥΛΑ ΚΑΙ ΑΝΔΡΙΑΝΑ

ΈΡΓΟ : ΑΠΟΤΥΠΩΣΗ ΑΓΡΟΤΕΜΑΧΙΟΥ (ΕΦΑΡΜΟΓΗ ΔΑΣΙΚΟΥ ΧΑΡΤΗ)

ΘΕΣΗ : "ΜΠΑΡΜΠΙΡΙ" ΑΓΡΟΤΙΚΗ ΠΕΡΙΟΧΗ Τ.Κ. ΚΑΥΚΩΝΙΑΣ, Δ.Ε. ΑΡΧ. ΟΛΥΜΠΙΑΣ

ΔΗΜΟΣ: ΑΡΧ. ΟΛΥΜΠΙΑΣ

ΜΕΛΕΤΗΤΗΣ:
ΑΡΒΑΝΙΤΗ ΑΙΚΑΤΕΡΙΝΗ
ΠΟΛΙΤΙΚΟΣ ΜΗΧΑΝΙΚΟΣ ΕΜΠ

ΘΕΜΑ ΣΧΕΔΙΟΥ:

ΤΟΠΟΓΡΑΦΙΚΟ ΔΙΑΓΡΑΜΜΑ

ΑΡ. ΣΧΕΔΙΟΥ:

Τ1

ΚΛΙΜΑΚΑ 1:500

ΗΜΕΡΟΜΗΝΙΑ ΜΕΛΕΤΗΣ: ΙΟΥΝΙΟΣ 2018

ΣΦΡΑΓΙΔΑ

ΑΡΒΑΝΙΤΗ ΠΑΝ. ΑΙΚΑΤΕΡΙΝΗ
ΔΙΠΛΩΜΑΤΟΥΧΟΣ ΠΟΛΙΤΙΚΟΣ ΜΗΧΑΝΙΚΟΣ
ΕΘΝΙΚΟΥ ΜΕΤΣΟΒΙΟΥ ΠΟΛΥΤΕΧΝΕΙΟΥ
ΜΕΛΟΣ Τ.Ε.Ε. ΑΡΙΘΜΟΣ ΜΗΤΡΩΟΥ 123071
ΚΑΠΕΤΑΝ ΓΙΩΡΓΗ 8 - ΠΥΡΓΟΣ ΤΗΛ. 26210-25929
Α.Φ.Μ. 140322601 - Δ.Ο.Υ ΠΥΡΓΟΥ

ΥΠΟΓΡΑΦΗ

ΠΡΑΞΗ
Το παρόν τοπογραφικό διάγραμμα συντάχθηκε από εμένα σύμφωνα με τα δεδομένα που μου παραδόθηκαν
14.1.2019
Ο Τοπογράφος Μηχανικός
Παναγιώτης Καλαμάρης